

ТОПОНИМИКА

- **Топонимика** – это раздел ономастики, изучающий географические имена.
- топос – “место, местность” и онома – “имя”.
- Совокупность географических названий принято называть **топонимией**.

Виды топонимов

(свойства и качества объектов)

- - наименования по цвету географического объекта (Желтое море);
- - наименования по величине, протяжённости географического объекта (Большая песчаная пустыня);
- - наименования по форме географического объекта (м. Лопатка);
- - названия, отражающие флору и фауну (п-ов Флорида);
- - названия, отражающие характер почвы, рельеф (Ключевская сопка);
- - названия, отражающие прочие свойства и качества географических объектов (Южно-Китайское море).

Виды топонимов

(свойства и качества объектов)

- - наименования по цвету географического объекта (Желтое море);
- - наименования по величине, протяжённости географического объекта (Большая песчаная пустыня);
- - наименования по форме географического объекта (м. Лопатка);
- - названия, отражающие флору и фауну (п-ов Флорида);
- - названия, отражающие характер почвы, рельеф (Ключевская сопка);
- - названия, отражающие прочие свойства и качества географических объектов (Южно-Китайское море).

Классификация топонимов

хоронимы — названия любых территорий, областей, районов;

астионимы — названия городов;

урбонимы — названия внутригородских объектов;

годонимы — названия улиц;

агоронимы — названия площадей;

дромонимы — названия путей сообщения;

гидронимы — географические названия водных объектов, в том числе:

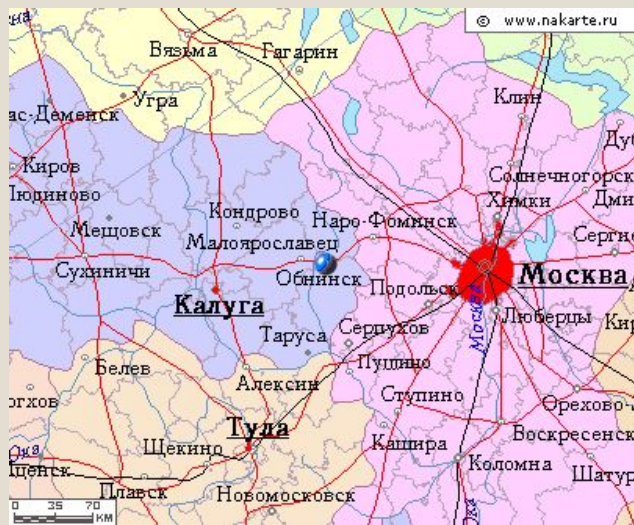
- **пелагонимы** — названия морей;
- **лимнонимы** — названия озёр;
- **потамонимы** — названия рек;
- **гелонимы** — названия болот, заболоченных мест;

оронимы — названия поднятых форм рельефа (гор, хребтов, вершин, холмов);

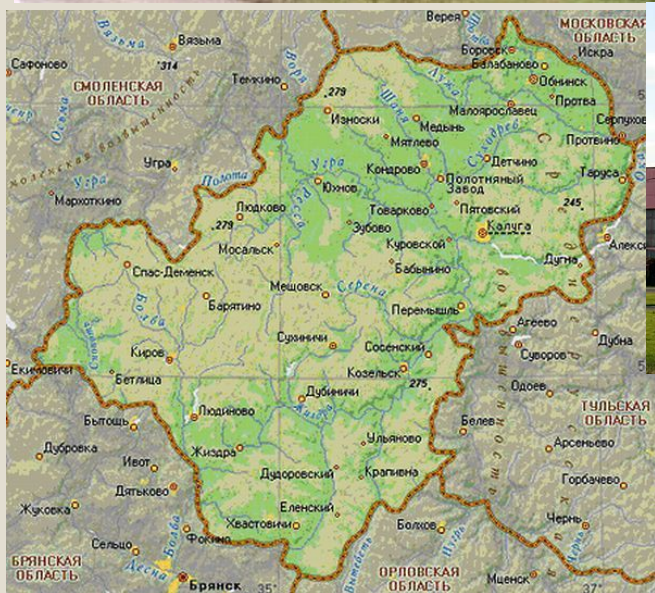
ойконимы — названия населённых мест;

микротопонимы — названия небольших объектов (угодий, урочищ, сенокосов, выгонов, топей, лесосек, гарей, пастбищ, колодцев, ключей, омутов, порогов и т. д., обычно известные лишь ограниченному кругу людей, проживающих в определённом районе);

геонимы — названия дорог, проездов и т. п.



Обнинск – по станции Обнинское, 1956 г., название по фамилии Обнинских, владевших в 19 веке землями на которых была построена ж/д



Киров – 1745 г. как с. Песочня,
переименован в 1936 г. в советского
политического деятеля



Людиново – 1755 г. заводчик Демидов в 5 км от д. Людиново, которая упоминается с 1678 г., от Людин – свободный человек



Против своего крестного целования, взяли у меня города: Ржеву, Сишку, Гудин, Осечен, Горышено, Рясну, Луки, Кличень, Вселук, Волго, Козлово, Липицу, Тесов, Хлепен, Фомин городок, Березуеск, **Калугу**, Мценеск. *(Грамота литовского князя Ольгерда к патриарху Филофею)*

А се даю сыну своему, князю Аньдрею, Можаяск со всеми волостми, и с тамгою, и с мыты, и с бортью, и с селы, и со всеми пошлинами, и с отъездными волостми. А волости Можаяские: Исмея, Числов, Боянь, Берестов, Поротва, Колоча, Тушков, Вышнее, Глинское, Пневичи с Загорьем, Болонеск. А Коржань да Моишин холм придал есмь к Можаяску. А се волости отъездные: Верея, Рудь, Гордошевичи, Гремичи, Заберега, Сушов, да село Репинское, да Ивановское Васильевича в Гремичах. А *Колуга* и Роща сыну же моему, князю Андрею. *(Духовная грамота (вторая) великого князя Дмитрия Ивановича)*



В 1371 году литовский князь Ольгерд Гедиминович послал Константинопольскому патриарху Филофею письмо, в котором жаловался, что великий князь Дмитрий Иванович захватил в его владениях ряд городов, в том числе и Калугу. Указанная в этом письме дата взята как год основания Калуги.



Козельск – от прозвища козел, или козел – строение в поле для собранного хлеба


1146 – Первое летописное упоминание о Козельске – мал городок, да старше Москвы на годок




1155 – Первое упоминание
Воротынска в летописных
источниках



Воротынск – по фамилии князей
Воротынских – а фамилия,
означает сторож, привратник





Мосальск – от антропонима
балтийского происхождения masala
– овод

1231 – Первое упоминание о
Мосальске



Медынь – по р. Медынь, от балтийского mede – лес, дровостой

1386 – Первое летописное упоминание о Медыне




Свято - Никольский Черноостровский монастырь



Малоярославец – назван в XV веке князем Владимиром Андреевичем храбрым в честь своего сына Яровлацем (православнее Афанасий), чтобы не путать с Ярославом на Волге, уменьшительный суффикс ец, но далее появилась приставка малый Ярославец, после

1410 – первое упоминание о Малоярославце Малоярославец.

Бабынино – от антропонима Бабыня, Бабынин



Памятник картошке, п. Бабынино



Барятино – ранее Борятино, название от личного имени Борята



- [Барятино](#) — село в Барятинском районе.
- [Барятино](#) — село в [Дзержинском районе](#).
- [Барятино](#) — деревня в Мещовском районе.
- [Барятино](#) — село в Тарусском районе.
- [Барятино](#) — железнодорожная станция, разъезд в Калужской области.



Боровск – ранее Боровеск, сосновый, лес, расположенный в лесу

Первое упоминание о городе содержится в духовной грамоте великого князя [Ивана Красного](#), датированной [1358 годом](#)^[4], однако найденная на Боровском городище керамика датируется более ранним временем, XI—XIII века, что свидетельствует о существовании здесь древнерусского поселения^[5]. Археологические раскопки и обследования Боровска^[6] показывают, что на расстоянии 500—800 метров друг от друга находились поселения на левом берегу реки Протвы («Петрова гора») и на правом (на городище и в районе Косого оврага).

Около [1378 года](#) [Дмитрий Донской](#) передаёт Боровск вместе с несколькими волостями князю [Владимиру Андреевичу Храбром](#) и город становится одним из центров [Серпуховско-Боровского княжества](#), которое просуществовало до 3-ей четверти XV в.

В середине XV века [Пафнутий Боровский](#) основал на окраине города крупный культурно-религиозный центр Московского государства — [Пафнутьево-Боровский монастырь](#). В [1480 году](#) владевший городом [Иван III](#) готовил под Боровском войска к битве с ордынцами.

В 1565 году, когда царь [Иван Грозный](#) разделил [Русское государство](#) на [опричнину](#) и [земщину](#), город с прилегающими землями вошёл в состав последней и причислялся к ней до конца 1567 года^{[8][9]}.

В [XVII веке](#) Боровск стал ареной трагедии [старообрядчества](#). Сюда был сослан [протопоп Аввакум](#), в Боровский острог были помещены (и там погублены) его соратники — [боярыня Морозова](#) и её сестра княгиня [Урусова](#).

С [1776 года](#) Боровск — уездный город [Боровского уезда](#) Калужского наместничества (с [1796 года](#) — [Калужской губернии](#))^[10]. В [1777 году](#) был учреждён герб Боровска.

Во время [Отечественной войны 1812 года](#) город и Пафнутьев монастырь были сожжены и разорены французами. В мае [1857 года](#) город вновь сильно пострадал от пожара — сгорело 150 жилых домов, 200 лавок и несколько церквей.

С [1880 по 1892 годы](#) в Боровске жил [К. Э. Циолковский](#), работавший здесь преподавателем. Ранее здесь жил и учительствовал религиозный мыслитель [Н. Ф. Фёдоров](#).

С июля 1929 года Боровск — центр Боровского района [Калужского округа Московской области](#).

С июля 1930 года Боровск — центр Боровского района Московской области (Калужский округ, как и большинство остальных округов СССР, был упразднён).

С 5 июля 1944 года Боровск — центр Боровского района Калужской области

- Пафнютьево-Боровский монастырь, ансамбль архитектурных памятников допетровского времени (XVI—XVII вв.).
- Храм Покрова Пресвятой Богородицы на Высоком: Рабочая ул., 41
- Музейно-краеведческий комплекс «Стольный город Боровск» (Боровский историко-краеведческий музей): пл. Ленина, 7.
- Музей-квартира К. Э. Циолковского: ул. Циолковского, 49
- Музейно-выставочный центр Боровска: ул. Ленина, 27
- Музей истории Боровска: Советская ул., д.6а (Боровское городище)
- Музей истории боровского купечества и предпринимательства: ул. Ленина, 18
- Музей Пожарной охраны города Боровска: Калужская ул., 95а
- Культурный центр им. Д. А. Жукова: пл. Ленина, 42
- Городская художественная галерея им. Иллариона Прянишникова: Советская ул., д.6а (Боровское городище)
- Галерея на Молчановке (мастерская и выставочный зал боровского иконописца и реставратора Владимира Кобзаря): пл. Ленина, 25
- Памятник Циолковскому: Советская ул., Боровское городище
- Церковь Бориса и Глеба (храм построен в 1704 г., колокольня — в 1819 г.): Коммунистическая ул., 102
- Часовня-памятник на предполагаемом месте заключения и гибели боярыни Морозовой и княгини Урусовой: Боровское городище
- Большое количество как действующих, так и ожидающих реставрации храмов на территории самого Боровска и в его окрестностях
- Памятник уроженцу Боровского уезда адмиралу Сенявину: пл. Ленина
- Городская усадьба купца Ф. И. Шокина: ул. Ленина, 15
- Галерея настенных рисунков, созданная художником-самоучкой Владимиром Овчинниковым
- В черте города Боровска расположен Всероссийский научно-исследовательский институт физиологии, биохимии и питания животных, знаменитый своими разработками в сфере кормления сельскохозяйственных животных, биотехнологии микроорганизмов, клеточной и генной инженерии: Боровск, пос. Институт



Кондрово – ранее селение Кондорево, вотчина воеводы Дмитрия Кондырева, пожалованного за поход на Литву в 1500 – 1501 гг. землями на р. Шане. С 40 г. XIX в. Кондрово, с 14938 г. город Кондрово

XVII век

В 1500—1501 годах Великий князь Московский Иван III за поход на Литву и в обороне рек Угры и Оки пожаловал воеводе, князю Дмитрию Васильевичу Кондыреву пограничные земли на реке Шаня в наследственное владение 1615 год считается датой основания Кондрово. В писцовой книге по Медынскому уезду за 1628-1629 годы сказано:

«За Кочевою Володимеровым сыном Поливанова по Государеве жалованной вотчинной грамоте 1615 года за приписью дьяка Герасима Мартемьянова половина села Кондарева, а Омельяновское тож, на реке на Шане»

Это первое упоминание Кондрова в письменных источниках. Из этой цитаты следует, что половиной села Кондырево (Омельяновское) владел Кочева(Коч)[5] Владимирович Поливанов. Другим владельцем села был М. Б. Шерстов[6].



Думиничи – от Антропонима Дума или Думин




Жиздра – по реке, балтийское песок

Первое упоминание о Жиздре относится к 1146 году.

17 октября 1777 года указом императрицы Екатерины II село Жиздра становится уездным городом Жиздринского уезда Калужского наместничества (с 1796 года — Калужской губернии).

С 1929 года город — центр Жиздринского района Брянского округа Западной области.

В 1943 году город был полностью разрушен отступающими немецкими войсками^[2], а часть жителей отправлена в Германию. С 1944 года в составе Калужской области.



Жуков – ранее Угодский завод по р. Угодка (лп Протвы), от русского угода, угодые – все, что дано природой или приспособлено человеком для насущной потребности: поля, луга, леса, реки... Даль. с 1974 г. переименован в Жуково, 1996 Жуково + р.п. Протва объединены в г. Жуков

Износки – в топ. Словарях нет, якобы поизносилась у императрицы колесо.

Бетлица – 1935 г по ст.Бетлица, название по д. Ветмица, а она по р. Ветьма

Мещовск – от древнего мезенск, Мезеск - лес

Перемышль – от мужского западно-славянского мужского имени Пшемысл (1328). С 1776 г. уездный город, с 1925 - село

Спас-Деменск – ранее Деменск, по р. Демина, от имени Дема, Демьян, Дементий, Демид, Спас добавилось после открытия Спас-Преображенской церкви, город с 1917 г.

Сухиничи – название от имени Сухина, город образован в 1840 г.

Таруса – ранее Торуса, по расположению в устье р. Торуса, происхождение не известно

Ульяново – 1610 г. с. Плохино, название от антропонима, в 1935 переименовано в Румянцево по фамилии 1 секретаря обкома партии. После 1937 г. после ареста Румянцева получило нынешнее название

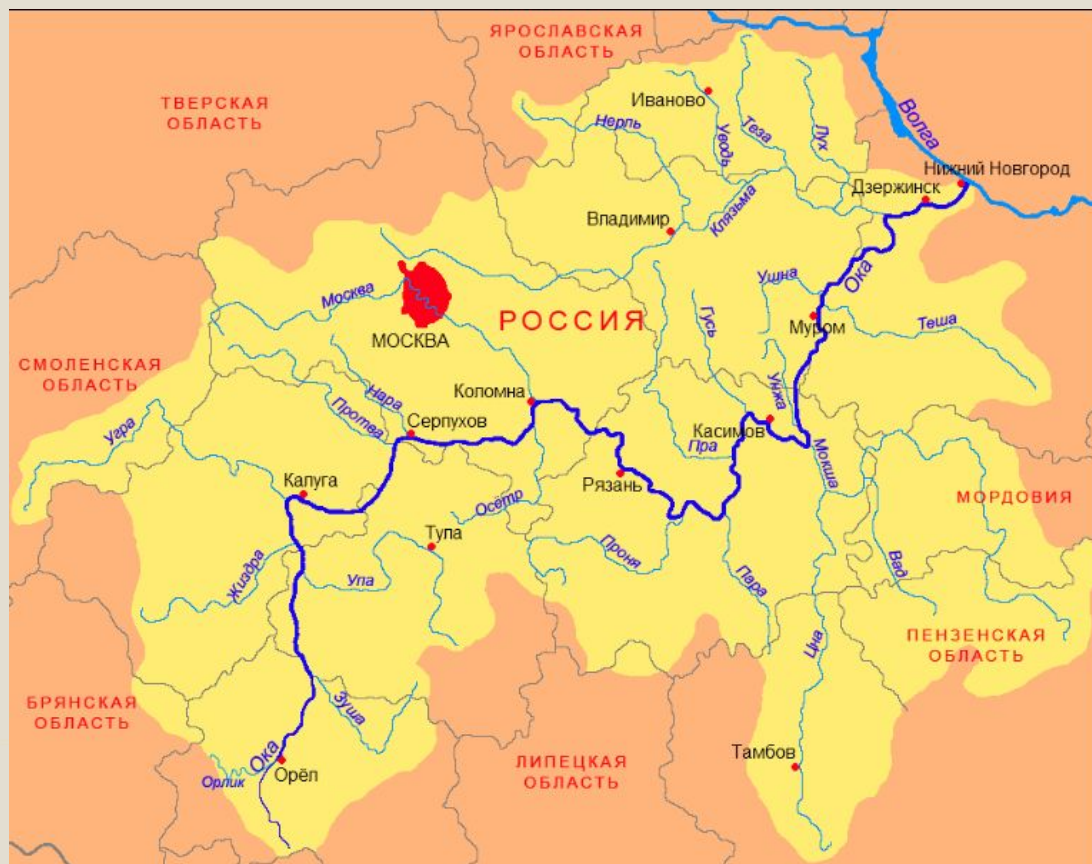
Ферзиково – 1762 г. от личного имени Ферзик.

Хвостовичи – 1494 от антропонима Хвостов, это прозвище имел боярин Алексей Петрович Босоволков, ранее Фастовичи


Юхнов – название от личного имени Юхно (Юрий).


Ока – от балтийских языков:

1. незамерзающее место в болоте, озере, реке;
2. прорубь;
3. небольшое открытое пространство воды в зарастающем озере или болоте;
4. бьющий из глубины ключ;
5. глаз



Ока (слева), впадающая в Волгу в Нижнем Новгороде

Характеристика	
Длина	1500 км
Бассейн	245 000 км ²
Расход воды	1258 м ³ /с (Горбатов)
Водоток	
Исток	
· Местоположение д.	Александровка
· Высота	226 м
· Координаты	52°21'45" с. ш. 36°13'20" в. д. Н. Г. Я. О.
Устье	
· Местоположение	Нижний Новгород
· Высота	64 м
· Координаты	56°19'58" с. ш. 43°59'04" в. д. Н. Г. Я. О.
Расположение	
Водная система	Волга — Каспийское море
Страна	 Россия
Регионы	Орловская область, Тульская область, Калужская область, Московская область, Рязанская область



Угра – балтийское происхождение, этимология неизвестна


Долгое время Угра была пограничной рекой между различными этноплеменными и политическими образованиями. Упоминания о военных и политических столкновениях содержатся в летописях, начиная с 1147 года: это сведения о половецких набегах, о русско-литовских порубежных конфликтах и т. д.

1480 году Стояние на реке Угре, противостояния хана Большой Орды Ахмата и великого князя московского Ивана III, считающегося окончанием монголо-татарского ига. Из-за своего оборонительного значения река получила название «Пояс Богородицы».

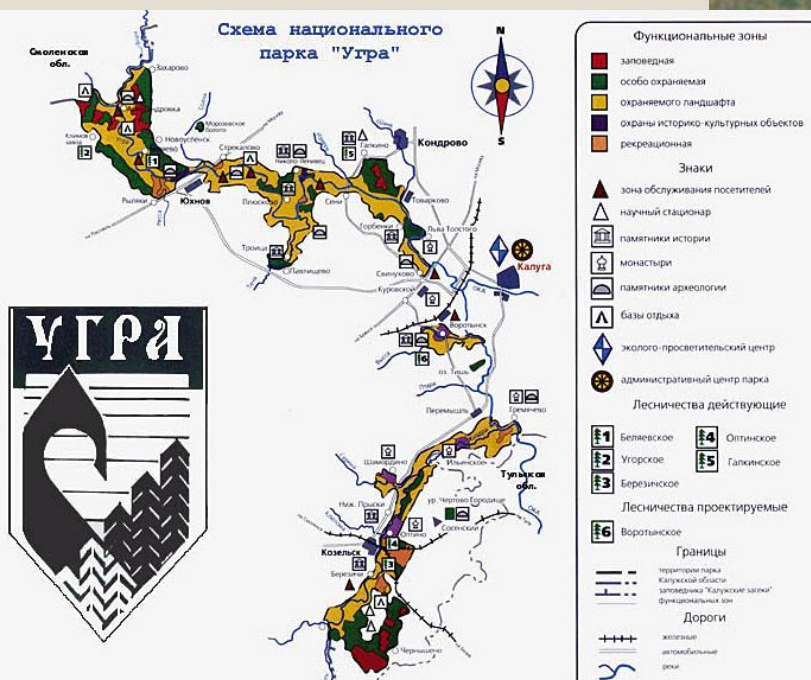
Во время Отечественной войны 1812 года территория Поугорья охранялась партизанами Дениса Давыдова и юхновскими ополченцами под командованием Семёна Храповицкого. Благодаря активным действиям партизан Юхновский уезд не был оккупирован Наполеоновской армией.

Во время Великой Отечественной войны в ходе наступления противника на Москву река Угра стала естественным рубежом, за овладение которым в октябре 1941 года разворачивались кровопролитные бои. Наиболее известное среди этих событий — оборона отрядом майора И. Г. Старчака и курсантами Подольских военных училищ моста через Угру и её берегов у города Юхнова.

С Угрой связан и один из наиболее трагических эпизодов Великой Отечественной войны — гибель 33-й армии генерал-лейтенанта М. Г. Ефремова, попавшей в окружение под Вязьмой. Ударные группировки 33-й армии не смогли противостоять во много раз численно превосходящему врагу и были разгромлены. Тяжело раненый М. Г. Ефремов, не желая попасть в плен, застрелился. Павловский плацдарм, тем не менее, был удержан силами 43-й армии и остался неприступным.



Угра	
Характеристика	
Длина	399 км
Бассейн	15 700 км ²
Расход воды	89 м ³ /с (в низовье)
Водоток	
Исток	
· Местоположение	Смоленская возвышенность, д. Бабичи
· Координаты	54°24′33″ с. ш.33°27′53″ в. д. НГЯО
Устье	Ока
· Местоположение	д. Угра (Калуга)
· Высота	117,3 м
· Координаты	54°30′28″ с. ш.38°08′24″ в. д. НГЯО
Расположение	
Водная система	Ока → Волга → Каспийское море
Страна	 Россия
Регионы	Смоленская область, Калужская область
Район	Ельнинский район



Жиздра – от литовского крупный песок, гравий



Река Жиздра в Чернышено

Характеристика

Длина	223 км
Бассейн	9170 км ²
Расход воды	35 м ³ /с (у г. Козельск)

Водоток

Исток

- Местоположение Среднерусская возвышенность, д. Суллицы (Людиновский район)
- Координаты 📍 53°51'33" с. ш. 34°39'27" в. д. Н Г Я О


Устье

- Местоположение Ока в 1164 км от устья
- Координаты 📍 54°14'09" с. ш. 36°11'38" в. д. Н Г Я О

Расположение

Водная система Ока → Волга → Каспийское море

Страна  Россия
Регион Калужская область



Протва – Версию о славянском происхождении выдвинул В. А. Никонов, ссылаясь на наличие формы *Поротва* в духовных и договорных грамотах великих князей Руси XIV—XVI веков, но достоверных доводов представлено не было.

По мнению [М. Фасмера](#), название происходит из **Пърты*, которое он сопоставляет с [авест.](#) *paratu* «проход, брод, мост», [лат.](#) *portus* «гавань, убежище», [лат.](#) *porta* «ворота, дверь»¹³

Предпочтительнее представляется версия [В. Н. Топорова](#) о балтийском происхождении слова с соответствиями в [прусском](#) и [литовском](#) языках. В пользу этой версии говорит общность подмосковно-балтийского ареала гидронимов на *-ва* и упоминание в [Лаврентьевской летописи](#) о проживании в бассейне реки балтоязычного племени [голядь](#).



Протва в районе Вереи

Характеристика	
Длина	282 км
Бассейн	4620 км ²
Расход воды	25 м ³ /с
Водоток	
Исток	
· Местоположение	Московская возвышенность, д. Мокрое (Можайский район)
· Координаты	📍 55°26'58" с. ш. 35°28'24" в. д. Н Г Я О
Устье	
· Местоположение	д. Дракино (Серпуховский район)
· Координаты	📍 54°50'51" с. ш. 37°18'24" в. д. Н Г Я О
Расположение	
Водная система	Ока → Волга → Каспийское море
Страна	🇷🇺 Россия
Регионы	Московская область, Калужская область



Болва – лп Десны, балтийские корни, перевод не известен

На реке расположены города [Спас-Деменск](#), [Киров](#), [Людиново](#), [Фокино](#), [Дятьково](#). Впадает в [Десну](#) в черте города [Брянска](#).



Вид на устье Болвы с [Чашина Кургана](#). Вдали виден автомобильный мост через Болву.

Характеристика	
Длина	213 км
Бассейн	4340 км ²
Расход воды	22 м ³ /с (в устье)
Водоток	
Исток	Смоленская возвышенность
· Местоположение	д. Ключи (Спас-Деменский район Калужской области)
· Координаты	📍 54°21'52" с. ш. 33°55'32" в. д. Н Г Я О
Устье	Десна
· Местоположение	г. Брянск
· Высота	144,4 м
· Координаты	📍 53°17'07" с. ш. 34°20'07" в. д. Н Г Я О
Расположение	
Водная система	Десна → Днепр → Чёрное море
Страна	🇷🇺 Россия
Регионы	Брянская область, Калужская область

