

# Экономико-географическое положение Индии



*Подготовили  
Ученики 11-А класса  
Герасимов Михаил  
Гагин Александр  
Збиглей Артем  
Шевченко Татьяна*




# Индия на карте мира

Индия расположена в Южной Азии, большей частью на полуострове Индостан.






# Столица — Нью-Дели.





**Территория — 3 287 263 км  
является крупнейшей  
страной Южной Азии.  
Занимает второе место в  
мире по численности  
населения и седьмое по  
территории.**





# Страны соседи



Граничит с Пакистаном, Китаем, Непалом, Бутаном, Бангладеш, Мьянмой. Индия имеет морские границы с Мальдивскими островами, со Шри-Ланкой, с Индонезией.



Спорная территория штата Джамму и Кашмир имеет границу с Афганистаном.



Омывается  
водами  
Индийского  
океана —  
Бенгальским  
заливом с юго-  
востока и  
Аравийским  
морем с юго-  
запада.







**Побережье Индии, длина которого составляет более 7 тыс. км. Берега в большей степени низкие, песочные, слабо расчлененные, с лагунами. Комфортных естественных гаваней не достаточно, почти все большие порты размещены или в устьях рек (Калькутта), или устроены искусственно (Ченнаи).**



# Высшая точка над уровнем моря—Чогори на Севере (8844 м)





# Самые большие города



**Бомбей**



**Калькутта**



**Дел  
и**




**Мадра  
с**



# Самые многоводные реки Индии



**Ганг (2510 км)**



**Брахмапутра (2900 км)**



**Инд (2879 км.)**





The image shows the Taj Mahal in Agra, India, during sunset. The white marble mausoleum is reflected in the calm waters of the Yamuna River. The sky is a mix of blue and orange, and the overall scene is peaceful and majestic.

**СПАСИБО**

**ЗА**

**ВНИМАНИ**

**Е**