

Я шагаю по стране:

ЭКОНОМИЧЕСКАЯ

ЭКСКУРСИЯ ПО РОССИИ

географические особенности России

- Обширность занимаемого страной пространства.
- Неравномерность заселения и хозяйственного освоения территории.
- Богатство и разнообразие природных условий и природных ресурсов.
- Многонациональный состав населения и этническая мозаичность территории (наличие при повсеместном расселении русских большого числа ареалов компактного проживания отдельных народностей).
- Сильные территориальные контрасты в экономической и социальной сферах.

Российская Федерация



Российская Федерация - Россия есть демократическая федеративная правовая республика с республиканской формой правления и парламентской системой власти в соответствии с Конституцией Российской Федерации и Национальным Собранием Российской Федерации - Государственной Думой Российской Федерации, состоящей из Государственной Думы и Совета Федерации Федерального Собрания Российской Федерации, состоящей из представителей субъектов Российской Федерации, законодательных органов субъектов Российской Федерации, Конституционного Суда Российской Федерации и Верховного Суда Российской Федерации. (статья 1)

*“Чтобы любить свою Родину,
надо хорошо ее знать”
Н.Н. Баранский*



■ МОСКВА - столица Российской Федерации
■ АРХА - столица республик, центры краев, областей, автономных округов, федеральной области особого статуса Российской Федерации
■ АИЧКИ - крупные населенные пункты
○ БАРГАНЫ - столицы республик - партнерства
Местные аэропорты и крупные железнодорожные станции
Морские порты и крупные порты
Морские порты

Границы:
республик, краев, областей, автономных округов, федеральной области особого статуса Российской Федерации
границы субъектов Российской Федерации
границы - участки Государственного международного права

Масштаб 1:20 000 000

Границы Родины священны и неприкосновенны...

Общая	60 932 км.
- речная и озёрная	7 616 км.
- сухопутная	14 509 км.
- морская:	38 807 км.
<i>Балтийское море</i>	126,1 км.
<i>Черное море</i>	389,5 км.
<i>Каспийское</i>	580 км.
<i>Тихий океан</i>	16 997,9 км.
<i>Северный Ледовитый океан</i>	19 724,1 км.

Сопредельные страны	Приграничные субъекты РФ
1. Абхазия	Краснодарский край, Карачаево-Черкесская Республика
2. Азербайджан	Республика Дагестан
3. Белоруссия	Псковская область, Смоленская область, Брянская область
4. Грузия	Карачаево-Черкесская Республика, Кабардино-Балкарская Республика, Республика Северная Осетия-Алания, Чеченская Республика, Республика Дагестан
5. Казахстан	Астраханская область, Волгоградская область, Саратовская область, Оренбургская область, Челябинская область, Курганская область, Тюменская область, Омская область, Новосибирская область, Алтайский край, Республика Алтай
6. Китай	Республика Алтай, Забайкальский край, Амурская область, Еврейская автономная область, Хабаровский край, Приморский край
7. КНДР	Приморский край
8. Латвия	Псковская область
9. Литва	Калининградская область
10. Монголия	Республика Алтай, Республика Тыва, Республика Бурятия, Забайкальский край
11. Норвегия	Мурманская область
12. Польша	Калининградская область
13. США	Чукотский Автономный округ
14. Украина	Брянская область, Курская область, Белгородская область, Воронежская область, Ростовская область
15. Финляндия	Мурманская область, Республика Карелия, Ленинградская область
16. Эстония	Ленинградская область, Псковская область
17. Южная Осетия	Республика Северная Осетия-Алания
18. Япония	Сахалинская область

* С Японией и США границы морские

Сухопутные границы с 16-ю государствами

© Pushchino CNIT



Общая протяжённость границ России

- 60 933 км (из них 38 808 км — морские границы); границы России на севере и на востоке — морские, на юге и на западе — в основном сухопутные. Страна имеет сухопутные границы с Казахстаном (7598,6 км), Китаем (4209,3 км), Монголией (3485 км), Украиной (2245,8 км), Финляндией (1325,8 км), Белоруссией (1239 км), Абхазией (245,0 км)^{[8][9][10]}, Южной Осетией (74,0 км)^{[10][11][12]}, Грузией (561,0 км без учёта Абхазии и Южной Осетии, с ними — 879,9 км), Эстонией (466,8 км), Азербайджаном (350 км), Литвой (288,4 км), Латвией (270,5 км), Польшей (236,3 км), Норвегией (219,1 км), КНДР (39,4 км); морские границы с Японией (194,3 км) и США (49 км)^[13].



Крымский федеральный округ

По оценке Государственной службы
статистики Украины,
численность населения Крыма
на начало 2012 года составляла 1963,0
тысячи человек,
города Севастополя
– 381,2 тысячи человек

«Россия. Полное географическое описание нашего отечества»



Российская Федерация. Географическое описание.

В состав РФ входят 85 субъектов:

- **22 республика**
- **9 краев**
- **46 областей**
- **3 города федерального значения**
- **1 автономная область**
- **4 автономных округа**

5 новых субъектов Федерации

- **Пермский край**, объединивший Пермскую область и Коми-Пермяцкий автономный округ в единый субъект Федерации (дата образования - 1.12.2005 г.);
- **Красноярский край** на основе объединения территории края, Таймырского (Долгано-Ненецкого) и Эвенкийского автономных округов (1.01.2007 г.);
- **Камчатский край**, объединивший Камчатскую область и Корякский автономный округ (1.07.2007 г.);
- **Иркутская область** в результате объединения области и Усть-Ордынского Бурятского автономного округа (1.01.2008 г.);
- **Забайкальский край**, объединивший Читинскую область и Агинский Бурятский автономный округ (1.03.2008 г.).

*Европа начинается с Перми,
У каменного пояса России.*



Пермский край

*Величава, сурова Камчатка,
Край сокровищ земных необъятный.*

Сквозь рассветный туман

Вновь курится вулкан

И зовет рыбаков океан.



Камчатский край

*Среди горных хребтов и даурских степей,
Где начало берут воды рек трёх морей, -
Первозданной природы царит красота!
Здесь стоит Забайкалья столица - Чита!*



Забайкальский край

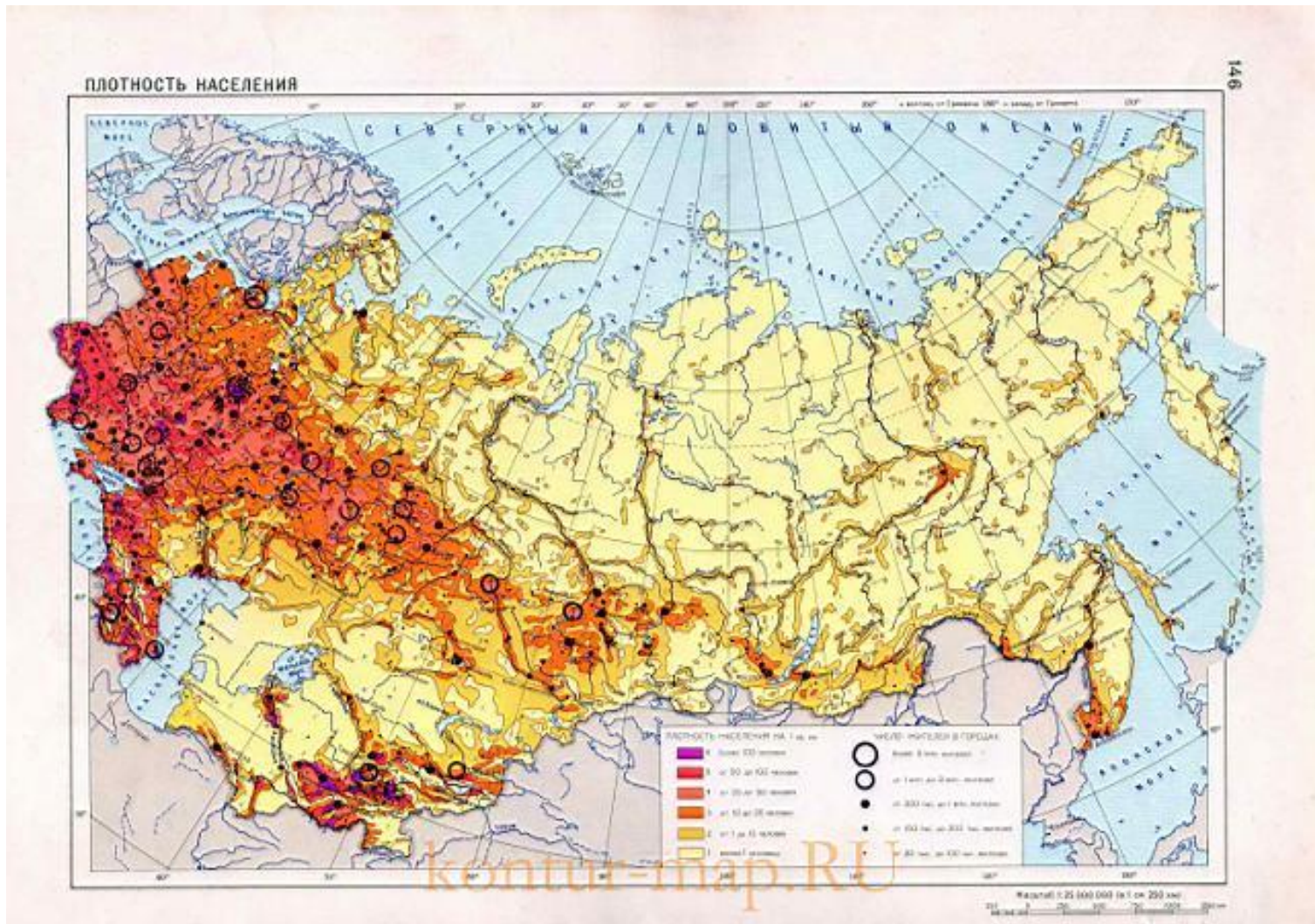
*На крутых берегах Енисея,
Славный город стоит Красноярск*



Красноярский край

Федеральные округа Российской Федерации



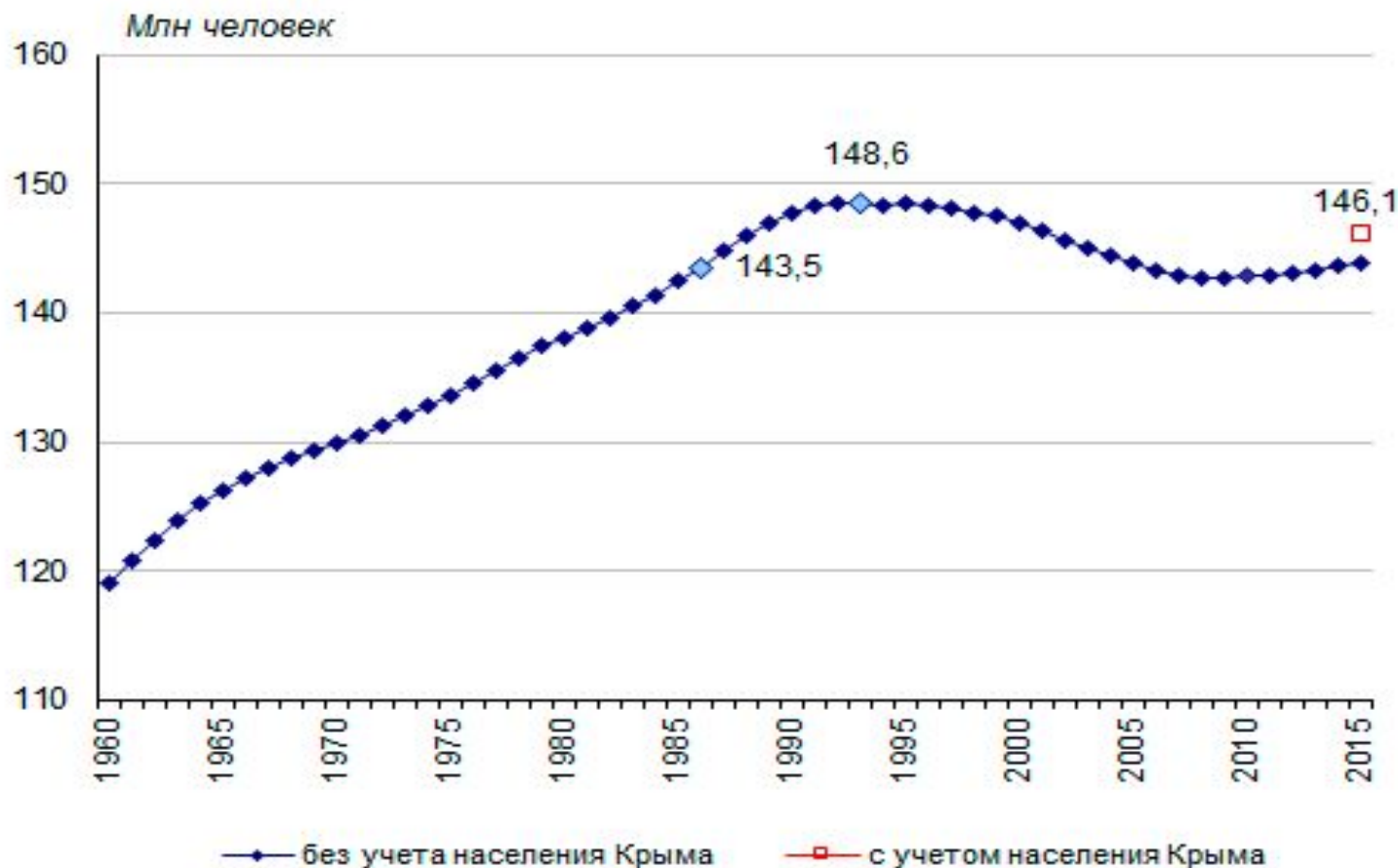


Население России

Население россии

По оценке Федеральной службы государственной статистики (Росстата), население России на 1 июля 2014 года насчитывало **146,1 миллиона человек**, в том числе **2,3 миллиона человек** в Крымском федеральном округе.

к началу 2014 года численность населения России достигла 143,7 миллиона человек, что примерно соответствует уровню середины 1980-х годов



Долговременная тенденция убыли населения?

- Население России достигло своей наибольшей величины – почти 148,6 миллиона человек – к началу 1993 года. В 1993 году впервые была зарегистрирована убыль населения. После небольшого роста в 1994 году она стала устойчивой – население России сокращалось вплоть до 2009 года, к началу которого его численность снизилась до 142,7 миллиона человек (на 5,8 миллиона человек меньше по сравнению с 1993 годом).

demoscope.ru

- Институт демографии
Национального
исследовательского университета
Высшая школа экономики



Города-миллионеры — категория городов на территории Российской Федерации, численность населения в пределах городской черты которых превышает 1 млн человек

Крупнейшие предприятия России

Место в рейтинге	Название	Штаб-квартира	Сфера деятельности	Год основания	Выручка млрд. долл.	Прибыль млрд. долл.	Активы млрд. долл.	Рыночная стоимость млрд долл.
1	ОАО «Газпром»	Москва	Нефть и газ	1989	117,6	31,7	302,6	159,8
2	Лукойл	Москва	Нефть и газ	1991	111,6	10,4	90,6	55,3
3	Роснефть	Москва	Нефть и газ	1993	59,2	11,3	106	79,6
4	Сбербанк	Москва	Банковское дело	1991	31,8	6	282,4	74
5	ТНК-ВР	Москва	Нефть и газ	2003	60,2	9	37,1	51,6
6	Сургутнефтегаз	Сургут	Нефть и газ	1990	20,3	4,3	46,6	39,9
7	Банк ВТБ	Москва	Банковское дело	1990	12,6	1,9	139,3	26,4
8	Норильский никель	Москва	Металлургия	1993	12,7	3,3	23,9	37,9
9	АФК Система	Москва	Телекоммуникации	1993	28	0,9	43,9	9,7
10	Русал	Москва	Металлургия	2007	10,9	2,9	26,5	11,1

1. ОАО «Газпром»

2. Лукойл

3. Роснефть

4. Сбербанк

5. ТНК-ВР

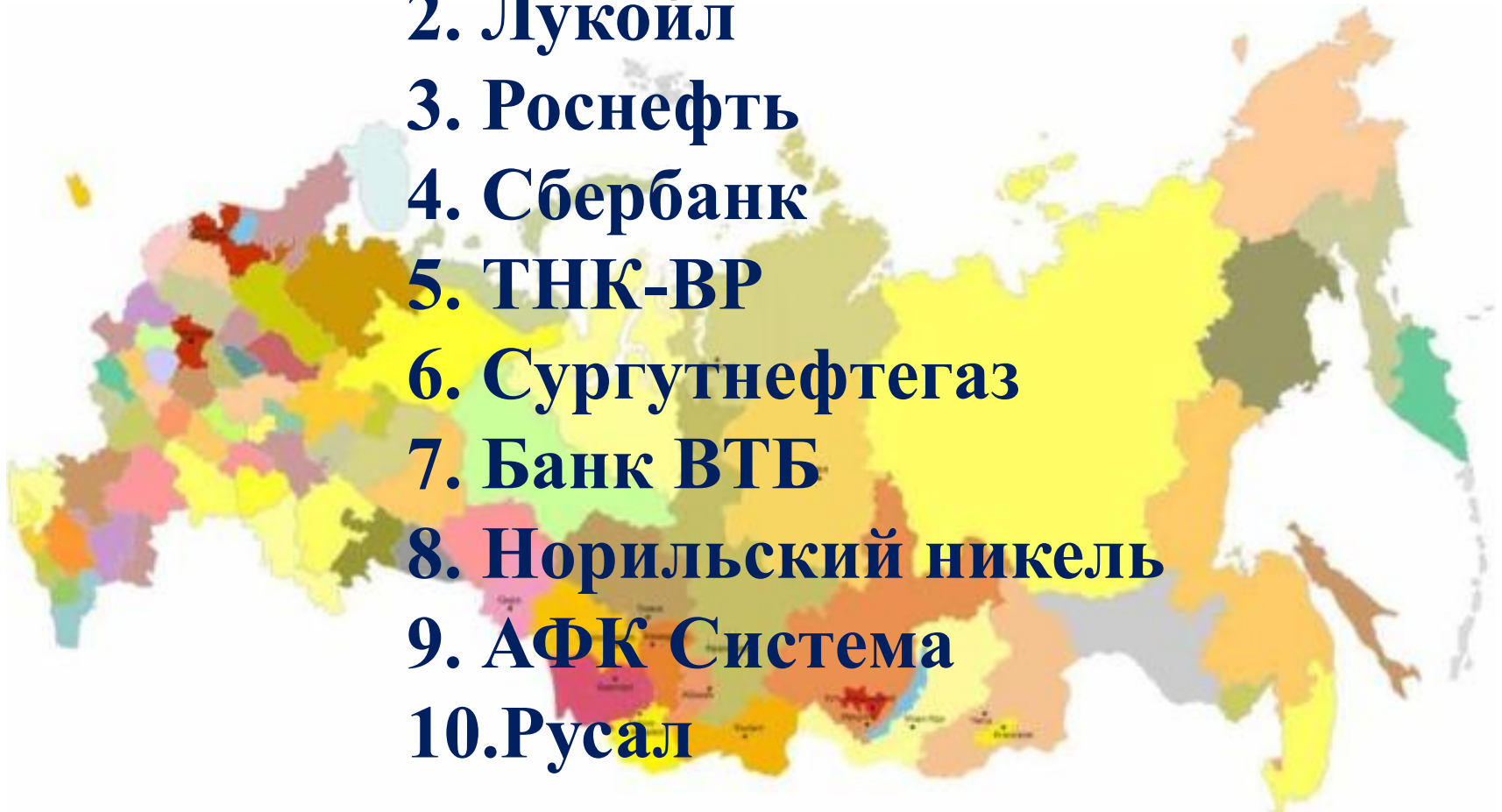
6. Сургутнефтегаз

7. Банк ВТБ

8. Норильский никель

9. АФК Система

10. Русал





ОАО «ГАЗПРОМ»

- ОАО «Газпром» — глобальная энергетическая компания. Основные направления деятельности — геологоразведка, добыча, транспортировка, хранение, переработка и реализация газа, газового конденсата и нефти, а также производство и сбыт тепло- и электроэнергии.
- «Газпром» располагает самыми богатыми в мире запасами природного газа. Его доля в мировых запасах газа составляет 18%, в российских — 70%. На «Газпром» приходится 15% мировой и 78% российской добычи газа. В настоящее время компания активно реализует масштабные проекты по освоению газовых ресурсов полуострова Ямал, арктического шельфа, Восточной Сибири и Дальнего Востока, а также ряд проектов по разведке и добыче углеводородов за рубежом.
- «Газпром» — надежный поставщик газа российским и зарубежным потребителям. Компании принадлежит крупнейшая в мире газотранспортная сеть — Единая система газоснабжения России, протяженность которой превышает 161 тыс. км. На внутреннем рынке «Газпром» реализует свыше половины продаваемого газа. Кроме того, компания поставляет газ в 30 стран ближнего и дальнего зарубежья.
- «Газпром» является единственным в России производителем и экспортером сжиженного природного газа и обеспечивает около 5% мирового производства СПГ.
- Компания входит в пятерку крупнейших производителей нефти в РФ, а также является крупнейшим владельцем генерирующих активов на ее территории. Их суммарная установленная мощность составляет 17% от общей установленной мощности российской энергосистемы.



Производство Лукойл

ОАО «ЛУКОЙЛ»

- ЛУКОЙЛ - одна из крупнейших международных вертикально интегрированных нефтегазовых компаний. Основными видами деятельности Компании являются разведка и добыча нефти и газа, производство нефтепродуктов и нефтехимической продукции, а также сбыт произведенной продукции. Основная часть деятельности Компании в секторе разведки и добычи осуществляется на территории Российской Федерации, основной ресурсной базой является Западная Сибирь. ЛУКОЙЛ владеет современными нефтеперерабатывающими, газоперерабатывающими и нефтехимическими заводами, расположенными в России, Восточной Европе и странах ближнего зарубежья.

Норильский никель

- Норильский никель – крупнейший в мире производитель никеля и палладия, один из крупнейших производителей платины и меди. Помимо этого Норильский никель производит побочные металлы – кобальт, родий, серебро, золото, иридий, рутений, а также селен, теллур и серу.
- Основными видами деятельности предприятий являются поиск, разведка, добыча, обогащение и переработка полезных ископаемых, производство, маркетинг и реализация цветных и драгоценных металлов.
- Производственные подразделения Группы находятся на трех континентах в пяти странах мира – России, Австралии, Ботсване, Финляндии и ЮАР.
- Основные российские производственные подразделения Группы являются вертикально интегрированными и включают:
- Заполярный филиал - ОАО «ГМК «Норильский никель»;
- ОАО «Кольская горно-металлургическая компания».



Норильский металлургический завод.
Конвертерный пролет.

Русский алюминий


- **РУСАЛ** – крупнейший в мире производитель алюминия и один из крупнейших производителей глинозема. Компания создана в марте 2007 года в результате объединения РУСАЛа и СУАЛа с глиноземными активами швейцарской Glencore. Активы РУСАЛа расположены в 19 странах на пяти континентах.

В РУСАЛ входит более **40** заводов
в **13** странах мира на **5** континентах



РУСАЛ

*Норильск – пробиваясь сквозь
слой мерзлоты*



«...Ах, если б только я знал географию!»

— Чику Пачеку повторял эту фразу сквозь стиснутые зубы, сожалея о потерянных днях своей юности; он был бездельником из бездельников в школьные годы. И позже все время, отпущенное на его жизнь, он растратил на чепуху, а ведь мог бы отдать всего себя без остатка, тело и душу, безоглядному постижению географии — науки, пользу которой он осознал лишь теперь!

Ж. Амаду