



Заповедники Липецкой области



СОДЕРЖАНИЕ

Раздел 1. Воронежский государственный
биосферный заповедник

Раздел 2. Галичья гора

Раздел 3. Другие охраняемые территории
Липецкой области



Вспомните!

Заповедники – неизменные или малоизмененные человеком природные комплексы, которые навсегда исключаются из хозяйственного пользования ради сохранения в нетронутом виде эталонов природы, охраны представителей животного и растительного мира, ландшафтов и изучения этого природного комплекса. Заповедники – высшая категория ООПТ.

Раздел 1. Воронежский государственный биосферный заповедник



Воронежский
государственный природный
заповедник был создан в
1927г.

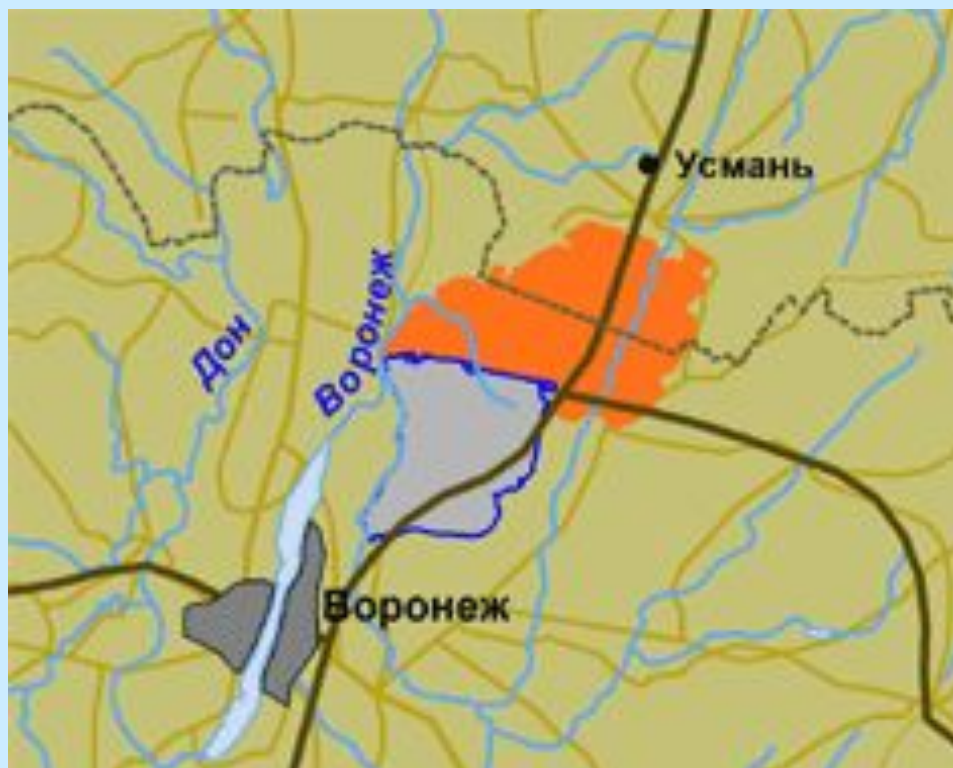
В 1984 году Воронежскому
заповеднику был присвоен
статус биосферного.

Площадь - 31 053 га

Вокруг заповедника установлена охранная зона шириной от 0,5 до 4 км
общей площадью около 8 тыс. га.



Расположение заповедника



- Заповедник расположен в западной части Среднерусской возвышенности на левом берегу реки Воронеж, на территории Липецкой и Воронежской областей.





Растительный мир

- ◆ Большую часть территории заповедника занимает знаменитый Усманский бор. Еще Петр I по достоинству оценил качество местных сосен и использовал их для корабельных мачт.



Знаменитые корабельные сосны


Животный мир ВГБЗ



На эмблеме Воронежского заповедника изображены бобр и олень. Конечно, они не единственные обитатели леса.



Раздел 2. Галичья гора



Заповедник "Галичья гора", основанный в 1925 году, стал первым заповедником Центрального Черноземья. Заповедник имеет шесть урочищ или участков:

- **Галичья гора**
- **Морозова гора**
- **Воргольское**
- **Быкова шея**
- **Воронов камень**
- **Плющань**

Располагается на территории Липецкой области в 45 км к юго-западу от г. Липецка.



Расположение заповедника



*Государственный природный заповедник **Галичья Гора** был создан **8 апреля 1925 года**. Заповедник расположен на Восточном склоне Среднерусской возвышенности на берегах Дона и его притока Быстрой Сосны, на территории Задонского района Липецкой области.*

***Цель создания** - охрана и комплексное изучение уникальной флоры, характерных лесостепных сообществ и группировок петрофитов на обнажениях девонского известняка.*



Растительный мир Галичьей горы



*Шиверекия
подольская*




*Горицвет
весенний*

Галичья гора – уникальное место. Будто кто-то гигантской рукой набрал растений со всего мира и посадил их в одном месте. Некоторые из них встречаются только на Алтае, другие – в Альпах, ближайшее место обитания третьих – Кавказ. И все вместе встретились они на Галичьей горе. Получилось это благодаря нескольким оледенениям, происходившим на территории Среднерусской возвышенности в разные исторические эпохи.



*Оносма
простейшая.*



Лапчатка донская

Питомник хищных птиц

- *На территории заповедника расположен питомник хищных птиц
Открыт 5 марта 1990*

Зав. питомником:

Петр Иванович Дудин

Штат - 3 чел.

Площадь - 1100 кв. м.

Посещаемость - 300 чел.

Коллекция:

птицы - 11 видов, 63 экз.

**Специализация - разведение
и реинтродукция редких
видов хищных птиц.**



Раздел 3. Другие охраняемые территории Липецкой области

Кроме заповедников в Липецкой области есть другие ООПТ (Особо Охраняемые Природные Территории). К ним относятся:



- ***Заказники***
- ***Памятники природы***

