

Республика Башкортостан






Государственная символика Башкортостана

*Главой республики Башкортостан является Президент, избираемый Государственным Собранием – **Курултаем** Республики Башкортостан по представлению. С 19 сентября 2019 года Главой Башкортостана избран **Ра́дий Фарі́тович Хабі́ров**.*





*Ер шарыны 8
картазына,
7араза 8 я7шы 4ына.
Баш7ортостан шул
картала
Бер япра7 са7лы 4ына.*

.Мостай К2рим

БАШ?ОРТОСТАН

Майбаны-143,6 ме8. км

Т0нъя7тан к0нъя77а - 550 км

К0нбайыштан к0нсы4ыш7а - 450 км

Хал7ы - 4090,6 ме8. кеше

Баш7ортостанда 54 район, 21 7ала.

Баш 7ала3ы -)ф0.



Уфа – столица Башкортостана




Город расположен на берегу **реки Белой**, при впадении в неё рек Уфа и Дёма, на Прибельской увалисто-волнистой равнине, в 100 км к западу от хребтов Башкирского **(Южного) Урала**. Лежит преимущественно в междуречье рек **Белая и Уфа на Уфимском полуострове**



Уфа – город-миллионер. Численность населения – **1 074 900 человек**.


А;И:ЕЛ ЙЫЛ;А№Ы



УРАЛ ТАУ:АРЫ



УРАЛ ТАУ:АРЫ



Баш 7 ортостан урмандары





Пещера Шульган-таш – одна из крупнейших карстовых пещер на Южном Урале, где обнаружены около 30 настенных рисунков (изображений мамонтов, носорогов, диких лошадей) эпохи палеолита, имеющих мировое значение. Шульган-таш – единственная пещера в Восточной Европе, где хорошо сохранились образцы росписи краской времен каменного века.


Пещера Шульган-Таш

Шульган-Таш протянулась более чем на два километра. Внутри протекает река Шульган. Здесь обнаружен самый большой в Европе (400 метров в диаметре) так называемый «сильфон» – полость, заполненная водой без воздуха. Возраст пещеры – около миллиона лет.



Когда выходишь из Шульган-Таша, оглядываться назад нельзя. Такая традиция.

Ш!ЛГ»Н -ТАШ м2мерй23е (КАПОВАЯ)






Башкортостан – единственное место в России, где люди по-прежнему занимаются старинным промыслом – бортничеством. Это древняя форма пчеловодства – дикий башкирский мед собирают не на пасеке, а на деревьях! Пчел при этом содержат в сосновых дуплах, которые называются «бортъ». Отсюда и необычное название промысла «Бортничество».

По своим целебным и вкусовым качествам, а также по уникальному составу микроэлементов этот мед не имеет аналогов в мире. У дикого бортевого меда неповторимо тонкий аромат и вкус. Такой мед насыщен воском и пергой, богат фруктозой и глюкозой. Особая ценность – в присутствии в его составе ферментов, витаминов, гормонов, двадцати аминокислот, минеральных ароматических веществ.





Граница Европы и Азии

На Уральских горах стоит мемориальная стела, символизирующая границу двух континентов – Европы и Азии.




Климат здесь непредсказуем – можно перебраться через небольшой перевал – из Азии в Европу – и из солнечной погоды тут же попасть под дождь. Кроме того, археологи обнаружили в этом месте древнейшую обсерваторию.

По одной из версий, она была построена в третьем тысячелетии до нашей эры!



Пограничная полоса, выложенная из уральских камней, настолько узка, что туристы могут сфотографироваться, стоя одной ногой в Азии, а другой – в Европе!



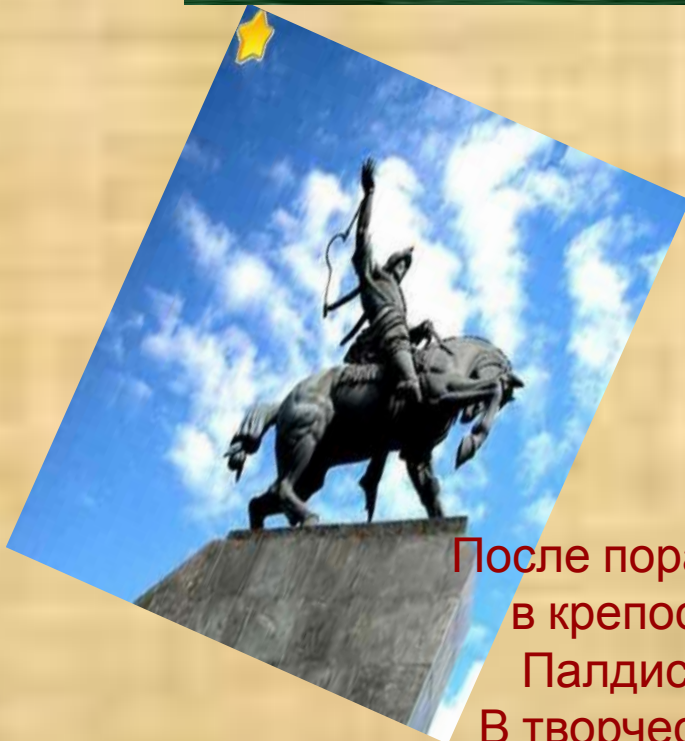
bashin



Удивительный **золотой самородок** называют Ирендекский медведь. Формой он действительно напоминает мишку. Весит бесценный слиток **почти пять килограммов!** Как гласит легенда, этот слиток башкиры передали в 1557 году Ивану Грозному в знак уважения, но по дороге на обоз напали разбойники. Кому-то из стрельцов удалось закопать слиток в землю, где он и **пролежал более 400 лет.**

Памятник Салавату Юлаеву в Уфе

Памятник Салавату Юлаеву в Уфе



Башкирский поэт-импровизатор, герой народно-освободительного движения, один из руководителей Крестьянской войны 1773-1775 годов, сподвижник Емельяна Пугачева.

После поражения восстания сослан на пожизненную каторгу в крепость Рогервик Эстляндской губернии (ныне город Палдиски, Эстония). Умер Салават Юлаев в 1800 году. В творческом наследии Салавата Юлаева известно более 500 поэтических стихотворений о борьбе с угнетателями, о родной земле и башкирском народе,

В 1967 году в Уфе открыт памятник Салавату Юлаеву работы скульптора Тавасиева, который является самой большой конной статуей в России, высотой почти в десять метров.



Шиханы — изолированные возвышенности в Башкирском Предуралье. Шиханы являются уникальными геологическими памятниками природы и состоят из четырех гор-одиночек под городом Стерлитамак, образующих узкую цепочку, вытянутую на 20 км вдоль реки Белой.

Эти горы — самый высокий скальный массив Среднего Урала. А у их подножия лежит одно из живописнейших уральских озер — Аракул



Иремель – вторая по величине гора Южного Урала. У подножья Иремеля берут начало две знаменитые реки – Белая и Урал. Сама гора имеет две вершины, где снег не тает вплоть до июня.



Считается, что купание в ручьях, стекающих с Иремеля, снимает усталость и заряжает энергией. А если подняться по ней пешком, то можно зарядиться силой на год. Там живут настоящие таежные медведи и, как говорят некоторые, древний дух горы. **Здесь растет женьшень, корень которого считается эликсиром молодости.**

ЕР А(ТЫ) БАЙЛЫ?ТАРЫ



Добыча нефти



Нефть



Бурый уголь



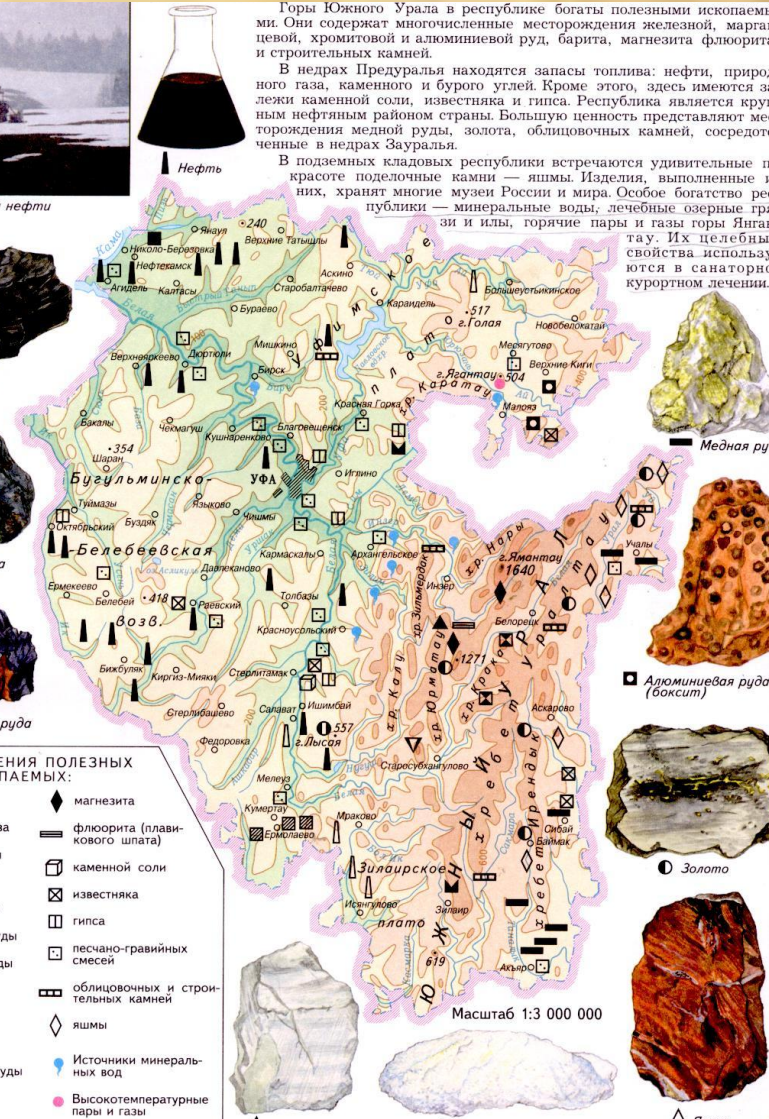
Железная руда



Марганцевая руда

МЕСТОРОЖДЕНИЯ ПОЛЕЗНЫХ ИСКОПАЕМЫХ:


▲ нефти	◆ магнетита
▲ природного газа	≡ флюорита (плавикового шлата)
■ каменного угля	▣ каменной соли
▨ бурого угля	⊠ известняка
▲ железной руды	▣ гипса
▲ марганцевой руды	▣ песчано-гравийных смесей
⊠ хромитовой руды	▣ облицовочных и строительных камней
■ медной руды	◆ яшмы
○ золота	● Источники минеральных вод
▽ барита	● Высокотемпературные пары и газы
▣ алюминиевой руды (боксит)	
○ фосфоритов	



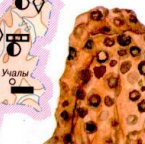
Горы Южного Урала в республике богаты полезными ископаемыми. Они содержат многочисленные месторождения железной, марганцевой, хромитовой и алюминиевой руд, барита, магнетита флюорита, и строительных камней.

В недрах Предуралья находятся запасы топлива: нефти, природного газа, каменного и бурого углей. Кроме этого, здесь имеются залежи каменной соли, известняка и гипса. Республика является крупным нефтяным районом страны. Большую ценность представляют месторождения медной руды, золота, облицовочных камней, сосредоточенные в недрах Зауралья.

В подземных кладовых республики встречаются удивительные по красоте поделочные камни — яшмы. Изделия, выполненные из них, хранят многие музеи России и мира. Особое богатство республики — минеральные воды, лечебные озерные грязи и илы, горячие пары и газы горы Ямантау. Их целебные свойства используются в санаторно-курортном лечении.



Медная руда



Алюминиевая руда (боксит)



Золото



Железная руда



Барит

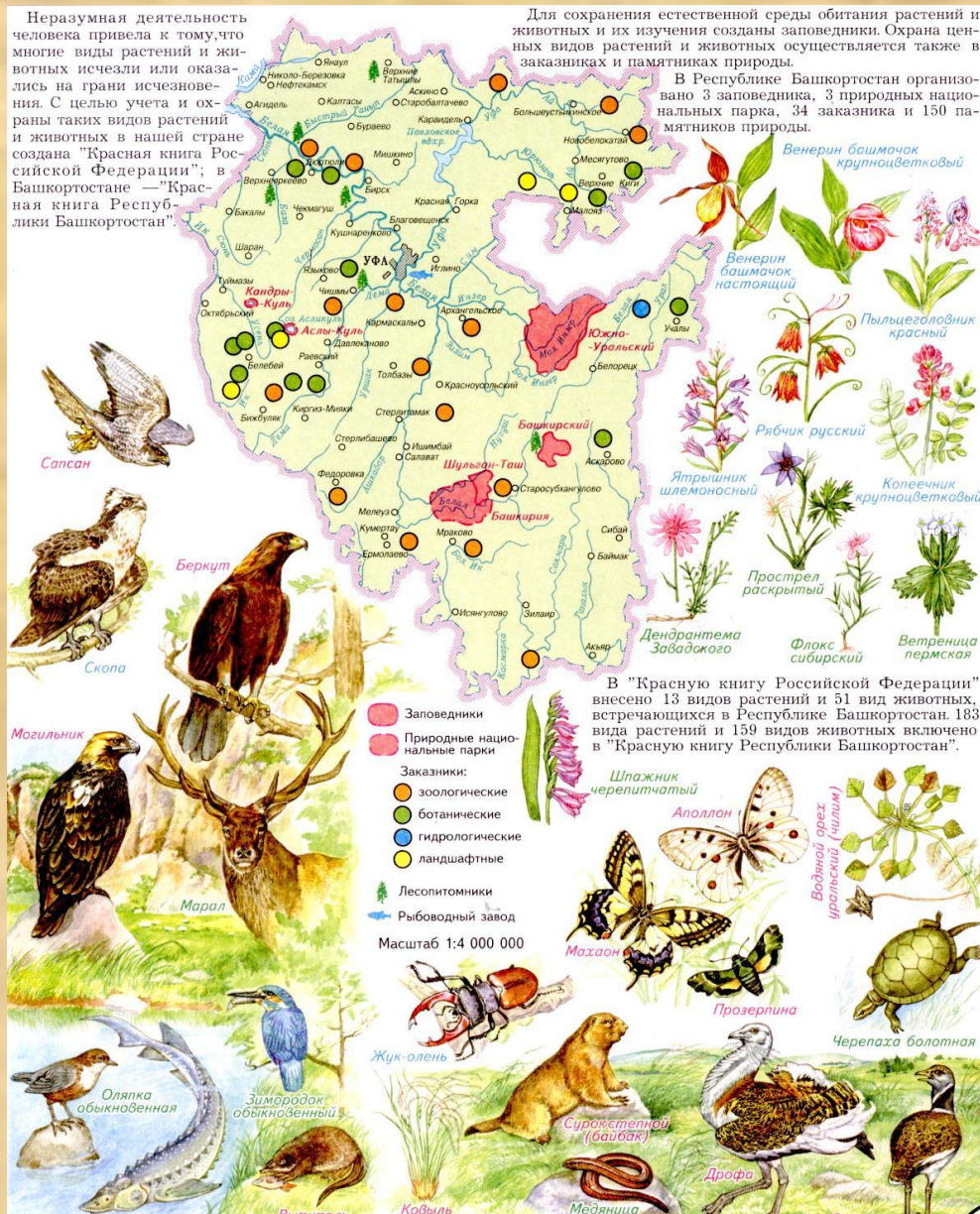
Масштаб 1:3 000 000

?Ы:ЫЛ КИТАП

Неразумная деятельность человека привела к тому, что многие виды растений и животных исчезли или оказались на грани исчезновения. С целью учета и охраны таких видов растений и животных в нашей стране создана "Красная книга Российской Федерации"; в Башкортостане — "Красная книга Республики Башкортостан".

Для сохранения естественной среды обитания растений и животных и их изучения созданы заповедники. Охрана ценных видов растений и животных осуществляется также в заказниках и памятниках природы.

В Республике Башкортостан организовано 3 заповедника, 3 природных национальных парка, 34 заказника и 150 памятников природы.



Национальные блюда Башкортостана



Кыстыбый



Чак-чак



Айран



Катык

Очпочмак



Кумыс






Кыстыбый



Башкирский плов

Башҗортостан җымыбы



Национальная музыка и костюмы



Курай



Кубыз



Домбра



Башкирский женский костюм



Башкирский мужской костюм



Башкирский женский костюм



