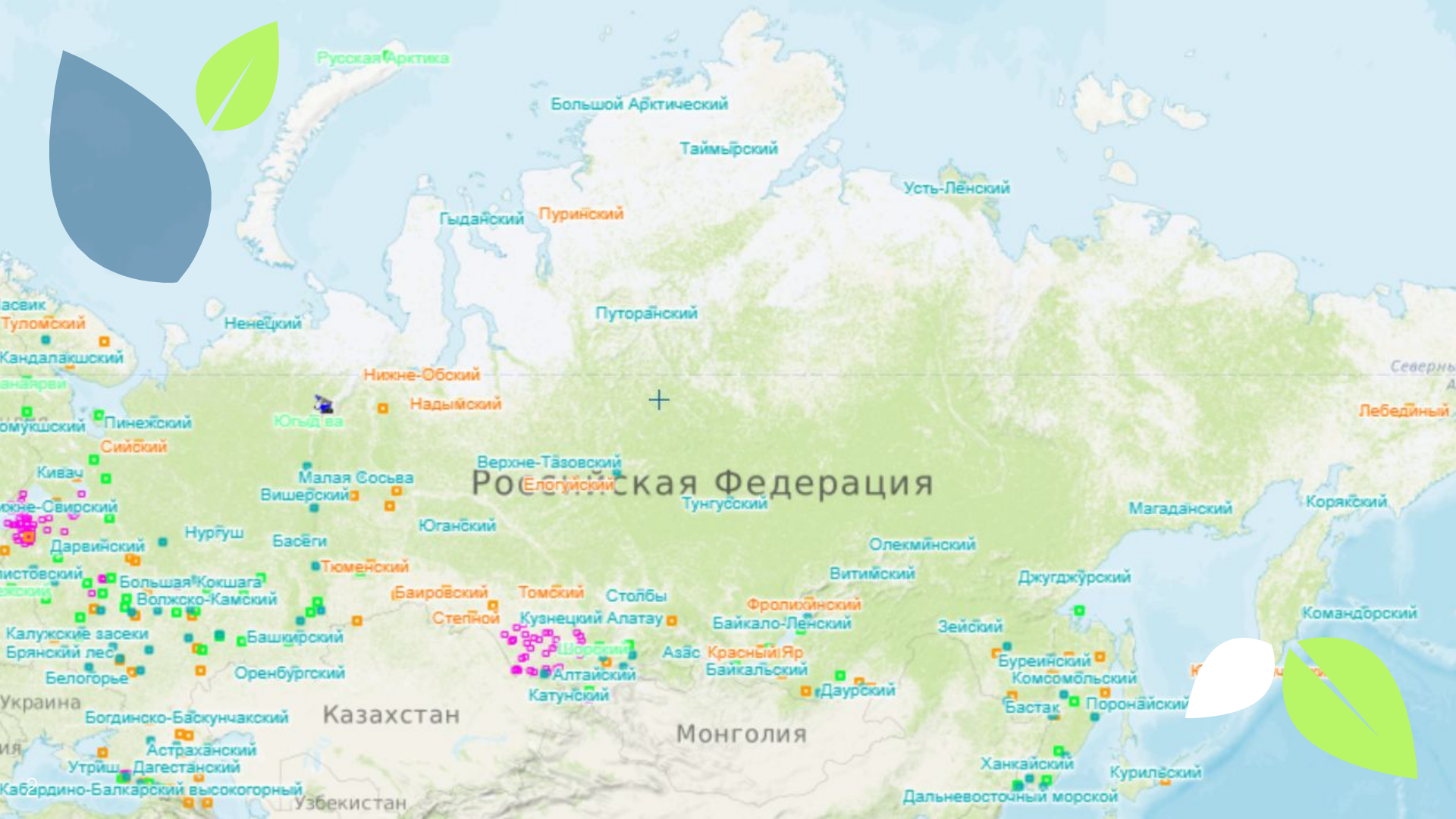
A decorative graphic on the left side of the slide. It features several green leaves of various sizes and orientations, some overlapping. There are also several solid green circles of different sizes scattered around the leaves. The overall style is clean and modern, using a monochromatic green color palette.

Экологические  
проблемы особо  
охраняемых  
природных  
территорий РФ





## Особо охраняемые природные территории

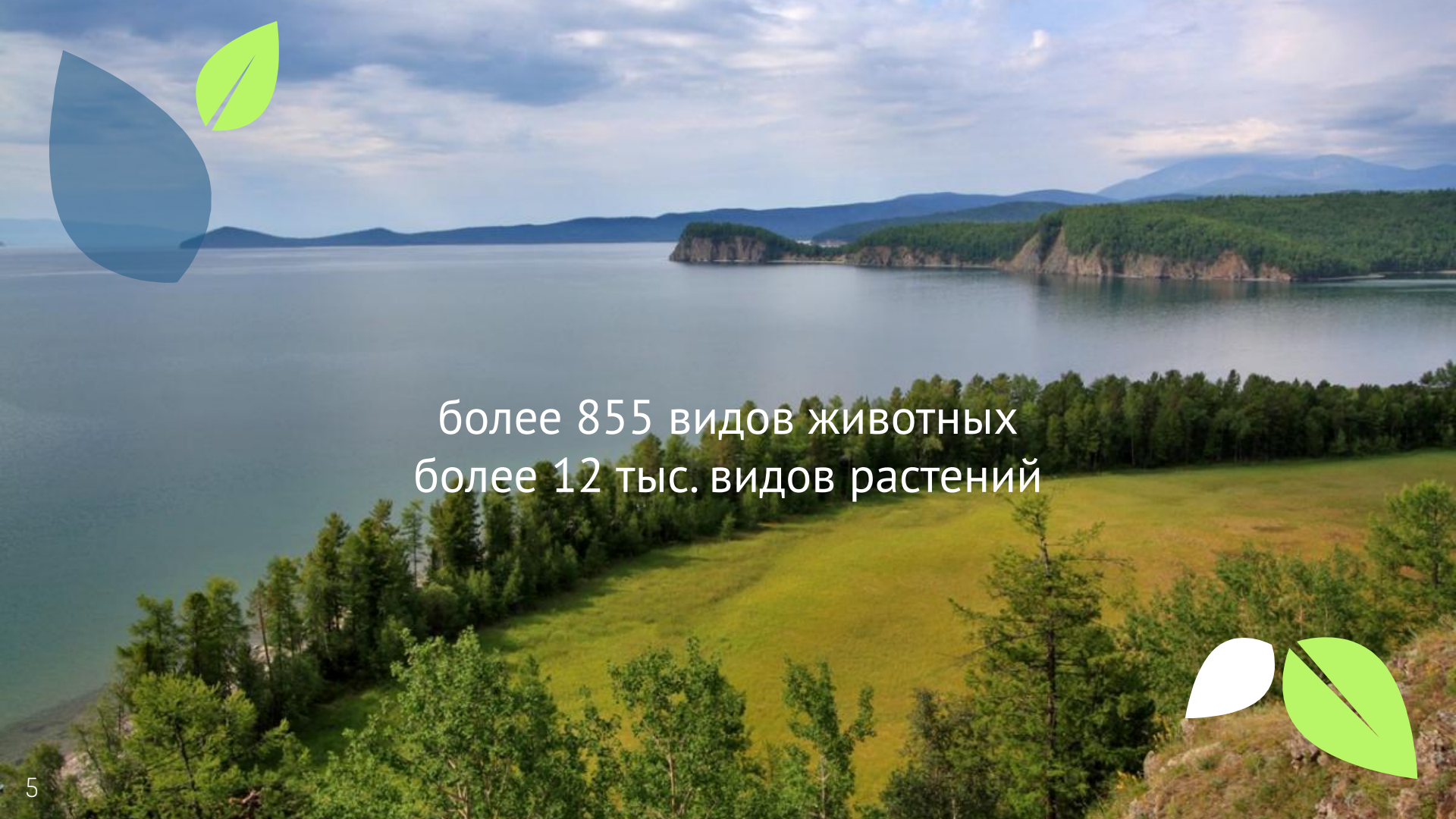
участки земли, водной поверхности и воздушного пространства над ними, где располагаются природные комплексы и объекты, которые имеют особое природоохранное, научное, культурное, эстетическое, рекреационное и оздоровительное значение, которые изъяты решениями органов государственной власти полностью или частично из хозяйственного использования и для которых установлен режим особой охраны.



*“ сохранение и развитие  
особо охраняемых  
природных территорий  
является одним из  
приоритетных  
направлений  
государственной  
экологической политики*







более 855 видов животных  
более 12 тыс. видов растений

# Виды ООПТ

- государственные природные заповедники, в том числе биосферные заповедники;
- национальные парки;
- природные парки;
- государственные природные заказники;
- памятники природы;
- дендрологические парки и ботанические сады.



12 000

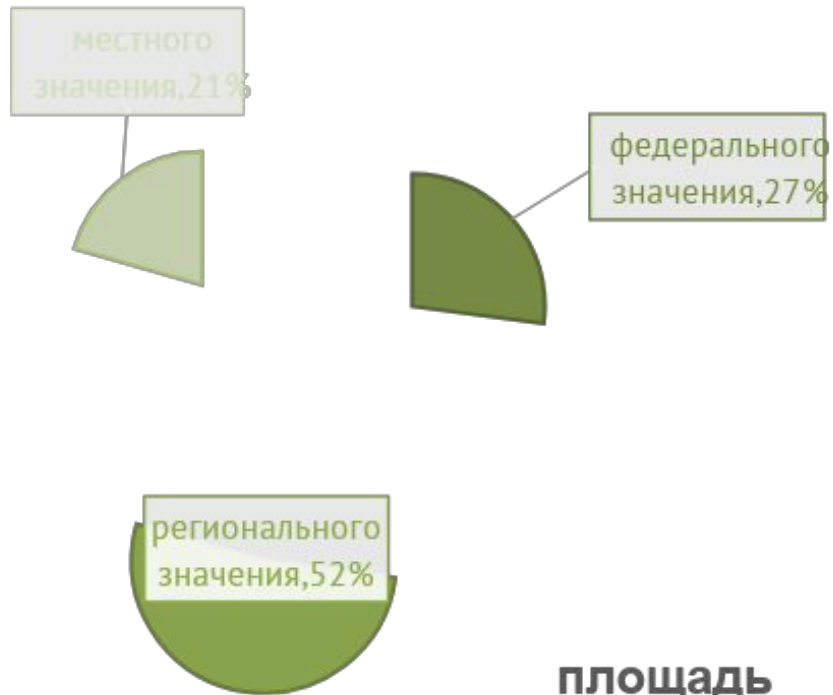
ООПТ федерального,  
регионального и местного  
значения

232,7 млн га

Общая площадь ООПТ с  
учетом морской акватории



**Количество  
ООПТ**



**площадь  
ООПТ**





# 298

ООПТ федерального значения





105

государственных природных заповедников

52

национальных парка

57

государственных природных заказников

17

памятников природы



10 492

ООПТ регионального значения





2 000

государственных природных  
заказников

7 000

памятников природы




1 109

ООПТ местного значения







## ООПТ международного значения

20

Конвенция об охране Всемирного культурного и природного наследия

42

Всемирная сеть биосферных резерватов ЮНЕСКО

24

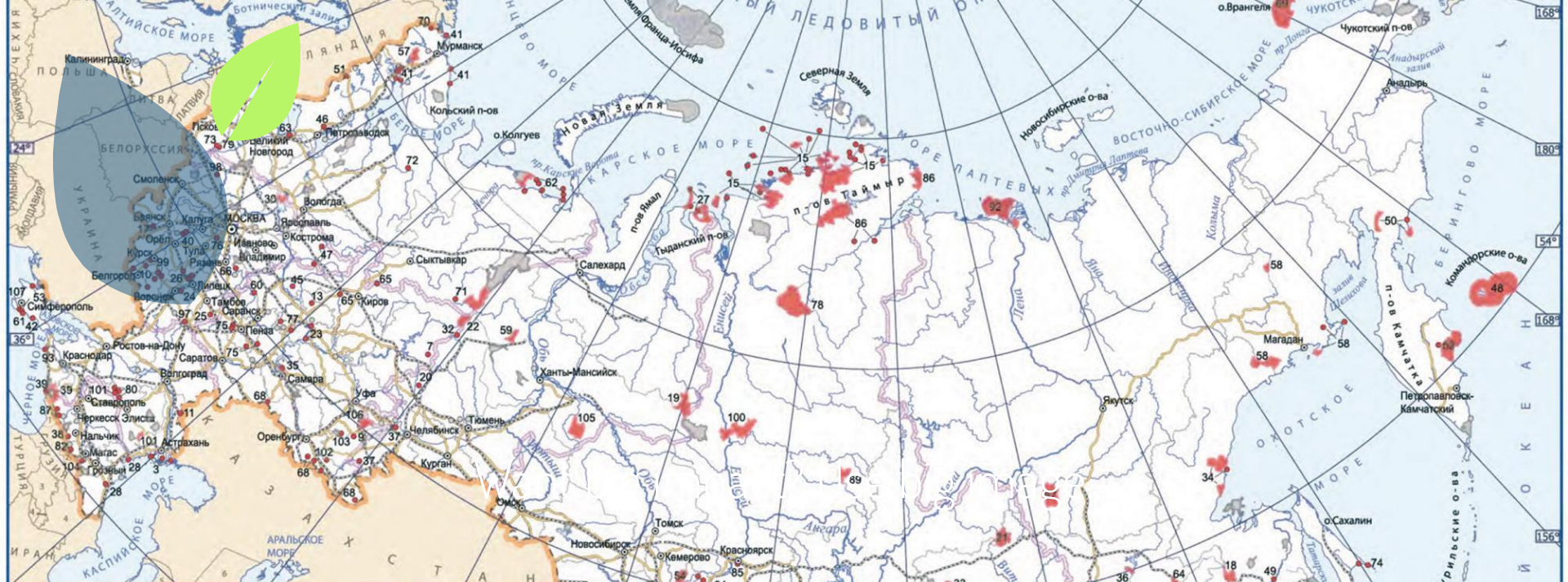
Конвенция о водно-болотных угодьях

5

Международных трансграничных резерватов



1. Государственные природные заповедники



### Природные заповедники Российской Федерации

1	Азас	24	Воронежский	45	Керженский
2	Алтайский	25	Воронинский	46	Кивач
3	Астраханский	26	Галичья гора	47	Кологривский лес
4	Байкало-Ленский	27	Гыданский	48	Командорский
5	Байкальский	28	Дагестанский	49	Комсомольский
6	Баргузинский	29	Дальневосточный морской	50	Корякский
7	Басеги	30	Дарвинский	51	Костомукшский
8	Бастак	31	Даурский	52	Кронциент
9	Башкирский	32	Денежкин Камень	53	Крымский
10	Белогорье	33	Джурджуковский	54	Кузнецкий Алатау
11	Богдинско-Баскунчакский	34	Зейский	55	Курильский
12	Болонский	35	Ильменский	56	Лазовский
13	Большая Кокшага	36	Кабардино-Балкарский	57	Лапландский
14	Большехеидирский	37	Бурейский лес	58	Магаданский
15	Большой Арктический	38	Бурейский лес	59	Малая Сосва
16	Ботчинский	39	Кавказский	60	Мордовский
17	Брянский лес			61	Мыс Мартыан
18	Бурейский			62	Ненецкий

68	Оренбургский	82	Северо-Осетинский	96	Хинганский
69	Остров Врангеля	83	Сихотэ-Алинский	97	Холерский
70	Пасвик	84	Сохондинский	98	Центрально-Лесной
71	Печоро-Ильчский	85	Столбы	99	Центрально-Черноземный
72	Пинежский	86	Таймырский	100	Центрально-Сибирский
73	Полстовский	87	Тебердинский	101	Черные земли
74	Поронайский	88	Тигирский	102	Шайтан-Тау
75	Приволжская лиственница	89	Тунгусский	103	Шульган-Таш
76	Приокско-Террасный	90	Убсунурская котловина		

**Особо охраняемые природные территории Российской Федерации**  
**Природные заповедники РФ**

● 31 выражающиеся в масштабе карты  
 ● 84 не выражающиеся в масштабе карты

\*Цифра на карте соответствует номеру природного заповедника в таблице  
 Прочие ООПТ

Путь  
 Авто

Границы  
 Границы РФ  
 Границы федеральных округов  
 Границы субъектов



An aerial photograph of a vast, rugged landscape, likely a tundra or high-altitude plain. The terrain is characterized by rolling hills and valleys, with a prominent winding river or stream cutting through the center. Patches of snow are scattered across the landscape, particularly in the valleys and along the riverbanks. The overall color palette is dominated by earthy browns, greys, and muted greens, with the white snow providing contrast. In the top left corner, there is a stylized graphic of two leaves: a larger blue one and a smaller lime green one. In the bottom right corner, there is another stylized graphic of two leaves: a white one and a larger lime green one.

# ЗАПОВЕДНИК «БОЛЬШОЙ АРКТИЧЕСКИЙ»



## 2. Национальные парки





НАЦИОНАЛЬНЫЙ ПАРК «КУРШСКАЯ КОСА»



### 3. Природные парки



## 4. Государственные природные заказники





ЗАКАЗНИК «ЛИНДУЛОВСКАЯ РОЩА»



## 5. Памятники природы






# ПАМЯТНИК ПРИРОДЫ «СВЕТЛОЯР»



6.  
Дендрологические  
парки и  
ботанические сады



# Экологические проблемы ООПТ РФ




прямые незаконные действия частных лиц, такие как застройка, незаконные рубки, распашка, выпас скота, сенокошение, браконьерская охота и рыбная ловля, отлов и сбор охраняемых животных и растений, неконтролируемые заготовки различных плодов, лекарственных трав и т. п.;





прямые незаконные действия организаций, выражающиеся в добыче полезных ископаемых, изменении гидрологического режима территории в ходе мелиорации, прокладке дорог и иных коммуникаций, а также действиях, перечисленных выше;





косвенные  
неблагоприятные  
воздействия  
промышленности,  
транспорта и сельского  
хозяйства, такие как  
загрязнение, нарушения  
путей миграции животных,  
фрагментация природных  
массивов, беспокойство и  
т.п.



ШОРСКИЙ НАЦИОНАЛЬНЫЙ ПАРК  
СОЦИАЛЬНО-ЭКОНОМИЧЕСКИЙ КОНФЛИКТ



655

нарушений режима ООПТ

4 063

Орудия изъято у нарушителей

23

человека были привлечены судом к  
уголовной ответственности







Спасибо  
за  
внимание!

