



# Великобритания

Презентацию подготовила  
ученица 10 класса «А»  
Ариф Юлиана

# Оглавление

- Карта Великобритании
- ОБЩИЕ СВЕДЕНИЯ
- Великобритания – удивительная страна
- Географическое положение
- РАЙОНЫ Великобритании (Англия) РАЙОНЫ Великобритании (Англия, Уэльс, Шотландия) РАЙОНЫ Великобритании (Англия, Уэльс, Шотландия, Северная Ирландия)
- Население Население (диаграмма)
- Оценка природных условий и ресурсов Оценка природных условий и ресурсов ( Климат и осадки) Оценка природных условий и ресурсов ( Климат и осадки, Рельеф) Оценка природных условий и ресурсов ( Климат и осадки, Рельеф, Полезные ископаемые) Оценка природных условий и ресурсов ( Климат и осадки, Рельеф, Полезные ископаемые, Лесные ресурсы)



# ОБЩИЕ СВЕДЕНИЯ

## Соединенное Королевство Великобритании и Северной Ирландии

*Площадь* – 244,7 тыс. км<sup>2</sup>

*Столица* – Лондон

*Население* – 59,5 млн. чел 80% - англичане, 15% - шотландцы, уэльсцы (или валлийцы) и ирландцы

*Большинство верующих* - протестанты

*Крупнейшие города* - Бирмингем, Глазго, Ливерпуль, Манчестер, Шеффилд, Лидс, Эдинбург, Белфаст.

*Официальный язык* – английский

*Форма правления* – монархия

*Валюта* – Фунт стерлингов



# Гимн Великобритании

Гимн написал Генри Кэри, и был впервые исполнен в 1740 году.



# Великобритания – удивительная страна

Британцы гордятся тем, что заметно отличаются от любой другой нации мира. Они до сих пор придерживаются странных обычаев, таких, как левостороннее движение или игра в крикет. *Логика – не самая выдающаяся черта британского характера.*

Но эта гордая нация доброжелательна к туристам. Она рада показать другим то, что она самая цивилизованная нация в мире.



# Географическое положение

Великобритания - остров, на котором находятся Англия, Шотландия и Уэльс, образует, вместе с множеством мелких островов, архипелаг неправильной формы с очень разнообразным ландшафтом и природой.

Площадь Великобритании составляет около 240842 кв. км. Большую часть составляет суша, а остальное - реки и озера. Расстояние от южного побережья Англии до самой северной точки Шотландии составляет 960 км, а между восточным побережьем Англии и западным Уэльса - 480 км.



# Географическое положение

Изначально Великобритания была частью европейского материка, но таяние ледников после окончания ледникового периода привело к поднятию уровня моря, и страна была отделена от континента Ла-Маншем..

Суша Великобритании может быть разделена на возвышенности и низины. Горы и возвышенности находятся в основном на севере и западе.





# Англия

Англия (население - 48,2 млн. человек) состоит в основном из холмистой или ровной низинной местности.

Низкие холмы простираются через большую часть страны, перемежаясь с низинными землями и равнинами.

Население концентрируется в основном вокруг крупных городов: Лондона и вообще на юго-востоке Англии.



# Уэльс



- Уэльс (население - 2,9 млн. человек) представляет собой горную страну с простирающимися через всю территорию горами и холмами, часто обрывающимися в глубокие долины, созданные руслами рек.
- Низинные земли ограничены узкими прибрежными поясами и речными долинами на юге Уэльса.



# Шотландия

Шотландию (население - 5,1 млн. человек) можно разделить на три основные части.

*Первая часть* - северо-западные и центральные горы вместе с большим количеством островов.

*Вторая часть* - центральные низинные земли, *Третья часть* - южные возвышенности, в которые входит ряд холмов, простирающихся до границы с Англией.



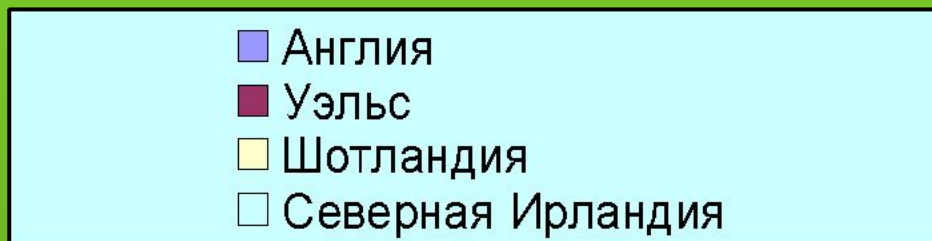
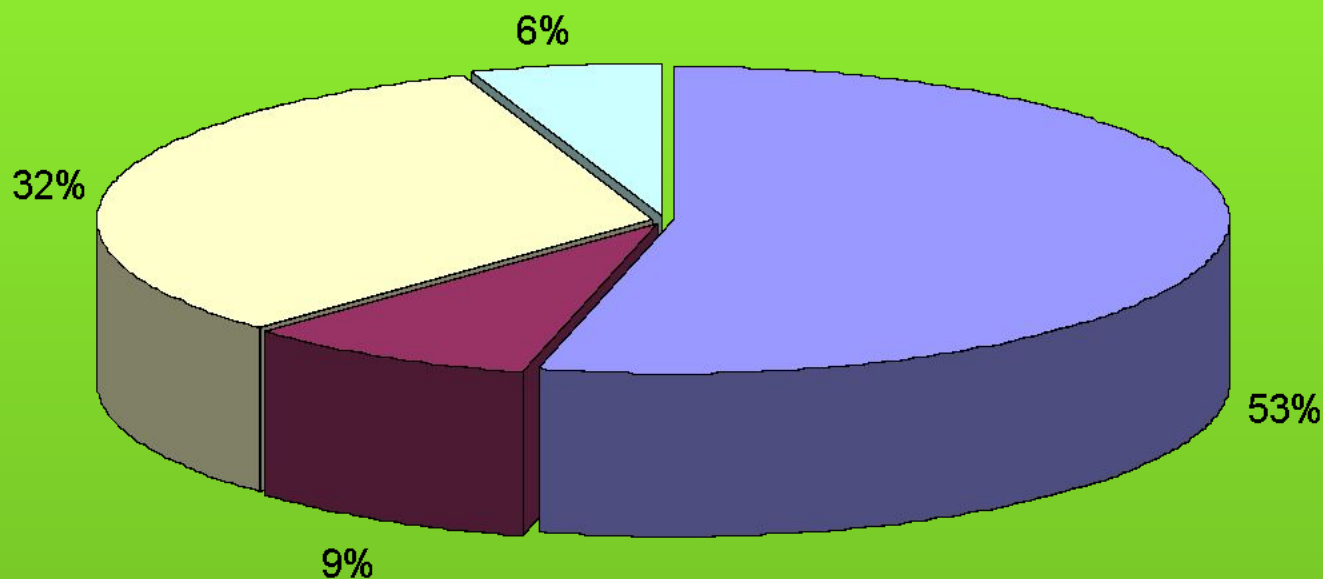
# Северная Ирландия



**Северная Ирландия** (население - 1,6 млн. человек) отстоит всего на 21 км от шотландского побережья, что послужило причиной миграций народов. На юге и западе она граничит с Ирландской Республикой. На севере находится гористый берег, в центре, ближе к югу, плодородная долина, и горы на западе, северо-востоке и юго-востоке.



# Площадь Великобритании



# Население

В истории Британских островов шел процесс формирования трех различных этнических общностей - англичан, шотландцев и уэльсцев.

*Господствующая* и наиболее многочисленная группа населения Великобритании - **англичане**.

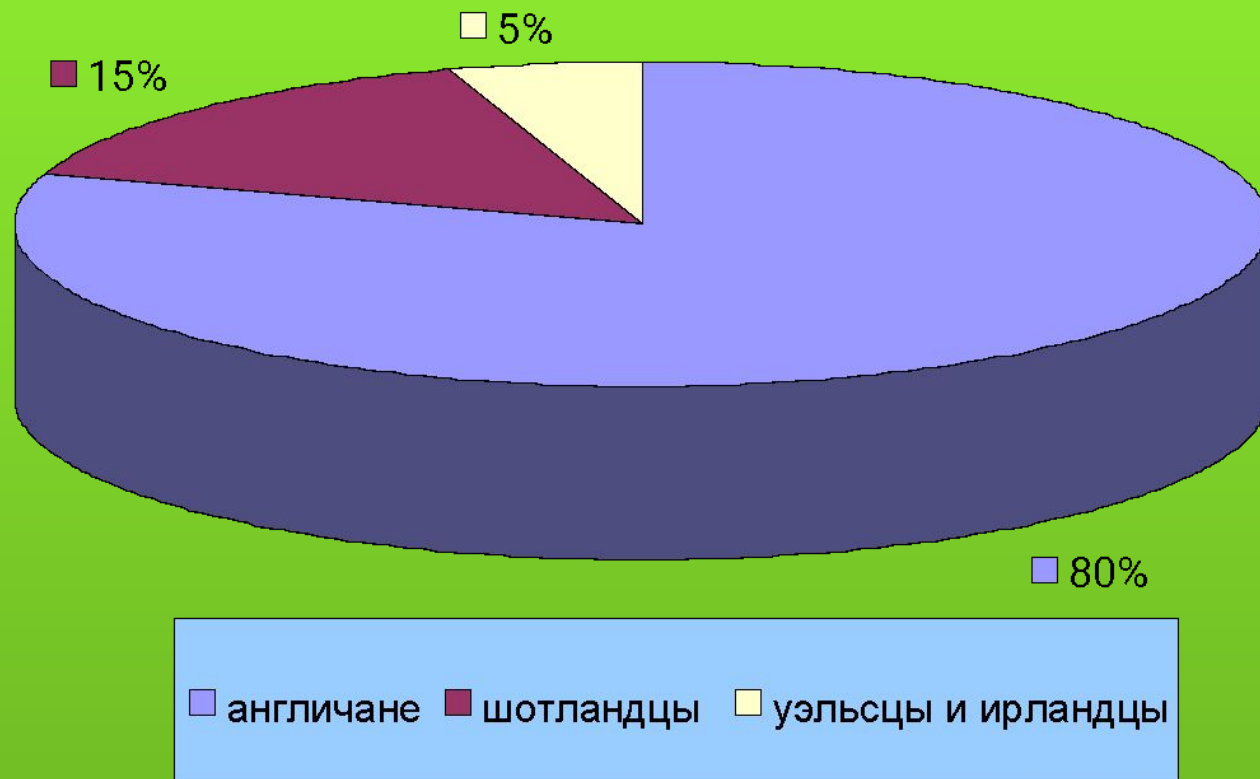
Английский язык входит в северо-западную группу германских языков.

Великобритания - одна из наиболее густонаселенных и высоко урбанизированных стран в мире. В среднем на 1 кв. км. ее площади приходится 230 человек.

Однако по территории страны население распределяется очень неравномерно. Основная часть жителей Великобритании сконцентрирована в Англии.



# Население Великобритании





# Оценка природных условий и ресурсов

Сырьевые ресурсы собственно Великобритании относительно невелики. Это каменный уголь, железная руда, цветные металлы, нефть, каменная соль (залежи имеют большое промышленное значение), горючие сланцы, каолин. Значительная часть потребляемого и перерабатываемого в стране сырья ввозится из-за границы.



# Климат и осадки

Относительно небольшой размер страны и практически повсеместное влияние теплого моря и западных ветров означает, что на всей территории Великобритании не наблюдается экстремальных контрастов температуры. Климат в основном умеренный. Температура редко достигает  $32^{\circ}\text{C}$  летом или падает ниже  $-10^{\circ}\text{C}$  зимой..

Общий средний уровень осадков составляет более 40 дюймов (1100 мм) в год. Период с марта по июнь является самым сухим, с сентября по январь - самым дождливым. Фронты низкого давления могут послужить причиной очень разной погоды.



# Рельеф

Великобритания по характеру рельефа подразделяется на две основные области:

1. Высокая Британия. Она приурочена к северо-западной части страны,
2. Низкая Британия. В ней нет высоких гор,

**Самая длинная река** Северн имеет длину 338 км. Она берет начало в горах Уэльса и впадает в Бристольский залив. **Река Темза** (336км) - главная река восточного побережья. Она пересекает густонаселенные районы юго-восточной Англии.



# Полезные ископаемые

Ценных природных ископаемых на территории Великобритании не так уж много: свинец и цинк. Достаточно много других ресурсов, таких, как мел, известь, глина, песок, гипс.

Несмотря на бедность полезными ископаемыми, Великобритания обладает значительными запасами нефти. Нефть Северного моря - легкая, пригодная для производства бензина, керосина.



# Лесные ресурсы

- Естественной растительностью Британских островов являются лиственные леса, в основном дубравы. Самые большие леса можно найти в северо-восточной Шотландии и в Уэльсе.
- Поляны и пустоши занимают приблизительно четверть всей территории Соединенного Королевства.



# Биологические ресурсы

- ❖ Британские острова - рай для орнитолога. В Великобритании можно найти около 200 видов птиц. Наиболее многочисленные виды - воробей, грач, зяблик и скворец.
- ❖ Много британских рек, когда-то знаменитых своим лососем, форелью, плотвой, окунем, щукой и хариусом.
- ❖ Берега Северного моря веками являлись крупнейшими рыболовными промыслами Европы.



# Общая характеристика хозяйства

Великобритания - высокоразвитая индустриальная страна, которая в международном разделении труда выступает как поставщик промышленной продукции.

Вместе с тем экономическая роль Великобритании в современном мире определяется как и банковской, страховой, судо-фрахтовой и другой коммерческой деятельностью.



# Промышленность

Наиболее важными секторами промышленности являются машиностроение, пищевая промышленность (включая производство безалкогольных и спиртных напитков), табачная и химическая промышленности, бумажная и печатная промышленности, легкая промышленности.



# Сельское хозяйство



Великобритания выделяется в сельском хозяйстве среди европейских стран тем, что в этом секторе экономики у нее занято менее двух процентов населения.

Наиболее важными злаками являются пшеница, овес, рожь. Значительная часть злаков идет на прокорм скота, остальное идет на производство хлеба, крупы и т.д.

В животноводстве наиболее важными является рогатый скот..



# Услуги

Наиболее примечательным феноменом, характеризующим экономику Великобритании, стал рост сферы услуг. Он отражает повышение реальных доходов населения, а также соотношения между тратами на товары и услуги.

Особенно выиграли представители финансового сектора, сектора развлечений и туризма.

В последнее время Великобритания также активно развивает сектор обучения иностранным языкам, в особенности английскому, среднего и высшего образования, привлекая иностранных студентов.



# Транспорт и внешнеэкономические связи

**Великобритания** - государство островное, все ее внешние перевозки и торговля связаны с морским и воздушным транспортом притом около 9/10 общего грузооборота приходится на морской транспорт.

С континентом Великобритания связана туннелем под проливом Ла-Манш и многочисленными морскими, автомобильными и пассажирскими паромными.

Во внутренних грузовых перевозках наибольшую роль играет автомобильный транспорт.



# Участие в интеграциях

## ✓ Европейский союз

Участие Великобритании в Европейском Союзе помогло сгладить результаты спада британской экономики после отделения колоний. Теперь Великобритания видит настоящее и будущее своей экономики именно на европейском рынке.

## ✓ ФАО

## ✓ ООН

## ✓ ЮНЕСКО



# Лондон – столица государства

Столица Великобритании и центр юго-восточной части Англии - Лондон - один из самых древних городов страны.

Лондон состоит из трех исторических частей: Сити, Вестминстера и Уэст-Энда.

Лондон был основан в 43 г.н.э. на северном берегу реки Темзы римскими завоевателями, которые назвали его Лондиниум. Хотя Лондон остается сегодня одним из главных коммерческих и финансовых центров мира, наиболее быстрорастущей отраслью индустрии является туризм. Приблизительно 20 миллионов туристов посещают Лондон каждый год.



# Развитие региональной экономики

*Одной из важных задач региональной политики является помощь в создании связей между различными отраслями экономики.*

## **Англия**

- Меры по подъему предпринимательства в Англии включают:
- поощрение инноваций и использования новых технологий;
- обеспечение предприятий финансами, включая создание местных фондов помощи небольшим компаниям с перспективой роста;
- поощрение внутренних капиталовложений;
- поощрение стратегического использования фондов Европейского Союза.



# Региональная политика

## Шотландия

В Шотландии акцент делается на связи между системой образования и сектором экономики.

Меры региональной политики Шотландии включают:

поощрение эффективного производства и конкурентоспособности;

- привлечение внутренних капиталовложений и поощрение экспорта;
- финансовую поддержку новых предприятий и помощь в расширении уже существующим;
- улучшение состояния окружающей среды;
- увеличение числа рабочих мест и повышение квалификации работников.



# Региональная политика

## Уэльс

Задачами региональной экономической политики Уэльса являются дальнейшее экономическое и социальное развитие, поощрение эффективного производства и международной конкурентоспособности, улучшение экологической обстановки.

## Северная Ирландия

- Поддержка регионального предпринимательства в Северной Ирландии включает:
- привлечение иностранных инвестиций и развитие среднего бизнеса;
- развитие малого бизнеса;
- консультации и помощь компаниям, включая помощь в переходе на новые технологии;
- повышение квалификации управленческого персонала.



A foggy night scene in London. In the foreground, a black street lamp with three glowing yellow lanterns stands on a stone base. In the background, the Big Ben clock tower and the Houses of Parliament are visible through a thick layer of fog. The sky is a pale, hazy blue.

Посетите эту  
замечательную  
страну!

Вы не пожалеете!!!