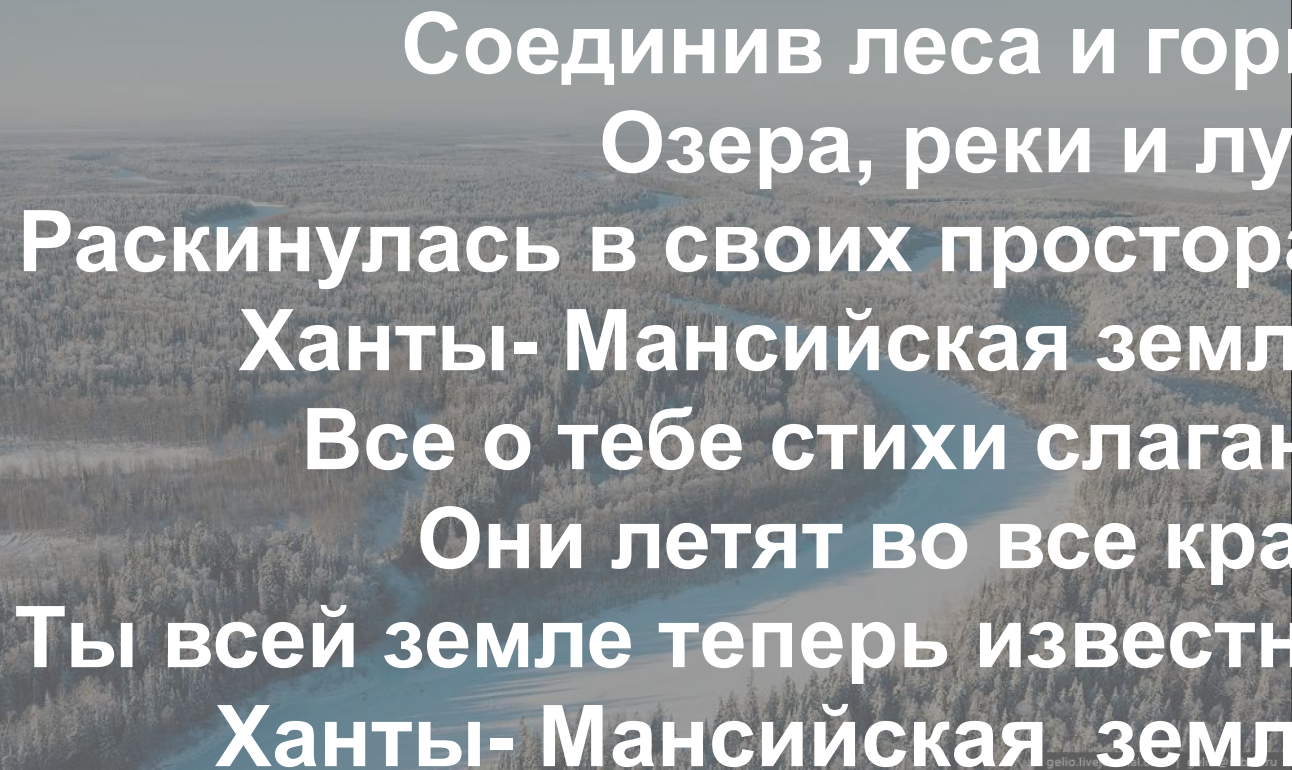


ПРОЕКТ «МОЯ РОДИНА- ЮГРА»



Соединив леса и горы,
Озера, реки и луга
Раскинулась в своих просторах
Ханты-Мансийская земля!
Все о тебе стихи слагают
Они летят во все края.
Ты всей земле теперь известна,
Ханты-Мансийская земля!

Мальков Никита 3 «Е» класс

Актуальность темы:

Родина! Нет ничего дороже родного края, в котором ты родился, растешь и учишься. Каждый человек любит то место, где он родился. Родной край становится еще более близким и родным, когда знаешь его историю. Знакомство с историей, культурой, природой и бытом людей живущих рядом, позволяет лучше почувствовать родной край, а значит, стать создателем своей малой Родины.

Цель проекта:

- ◎ Воспитание интереса и любви к малой родине, к родной природе, к истории и культуре родного края.

Задачи проекта:

- ◎ Расширить представления о родном крае, его особенностях.
- ◎ Познакомиться с достопримечательностями Югры.
- ◎ Познакомиться с бытом коренных народов ханты и манси.
- ◎ Умение видеть прекрасное и гордиться им.
- ◎ Развивать чувство патриотизма, гордость за свою малую Родину.

Гипотеза моего проекта:

Чем больше мы знаем о культуре, истории и богатствах своего края, тем глубже проникаемся уважением и любовью к своей малой Родине.

Мы-дети России-мы надежда и будущее нашей страны.

Географическое положение



В округе насчитывается 16 городов, наиболее крупные – **Сургут, Нижневартовск, Нефтеюганск, Когалым, Лянтор**. Ханты-Мансийск является административным центром округа, славится на всю страну своим биатлонным центром.

Наш округ был образован 10 декабря 1930 года.

Флаг и герб

Герб и флаг ХМАО.



- ◎ **Флаг и герб** Ханты-Мансийского автономного округа были приняты 14 сентября 1995 года.
- ◎ **Гимн ХМАО- Югры** был принят Думой Ханты-Мансийского автономного округа- Югры 24 ноября 2004года.
- ◎ **Гимн-это торжественная песня**, прославляющая великий народ нашего края, богатства нашей земли, красоту и величие Югры.

*Губернатор ХМАО-Югры
Комарова Наталья
Владимировна*



Своим названием Ханты-Мансийский округ обязан коренным жителям – хантам и манси.



Народы ханты и манси хозяева рек, тайги и тундры, поклоняются медведям и лосям. Они считают этих зверей священными и спр



В гости к коренным жителям Югры



Так вот они какие, коренные жители Югры



На улице -25, а в чуме тепло! Печка топится, пахнет костром.



Самолет- хорошо! А олени-
лучше! Летели быстрее ветра!



Олени совсем ручные, не боятся человека.

Какая яркая, теплая, украшенная бисером и национальным орнаментом, одежда!



Известность округу во всем мире приносят богатейшие месторождения нефти и газа.

Нефть- это черное «золото» Югры.

Наш край занимает *первое место* по выработке электроэнергии и по добыче нефти. Крупнейшее месторождение нефти- *Самотлорское*. Свое название получило от озера, которое находится в Нижневартовском районе. А так же богатые месторождения – *Фёдоровское, Мамонтовское, Приобское*.

Второе место занимает наш округ по добыче газа.




края.

Фарман Курбан оглы Салманов

(1931-2007)

советский российский геолог, первооткрыватель нефти в Сибири



31 мая 2019 года, Президент России Владимир Путин подписал указ о присвоении Сургутскому аэропорту-имени геолога Фармана Салманова.


Памятники, бюсты и мемориальные доски Фарману Курбановичу установлены во многих городах, включая Москву, Баку, Тюмень, Сургут.



31 мая 2019 года, Президент России Владимир Путин подписал указ о присвоении Сургутскому аэропорту-имени геолога Фармана Салманова.

Древняя и прекрасная земля Югра, край суровой северной природы

На территории края имеются государственные природные заказники: *«Сорумский»*, *«Унторский»*, *«Возулка»*, *«Березовский»* и другие. Заказники богаты разнообразным животным и растительным миром.

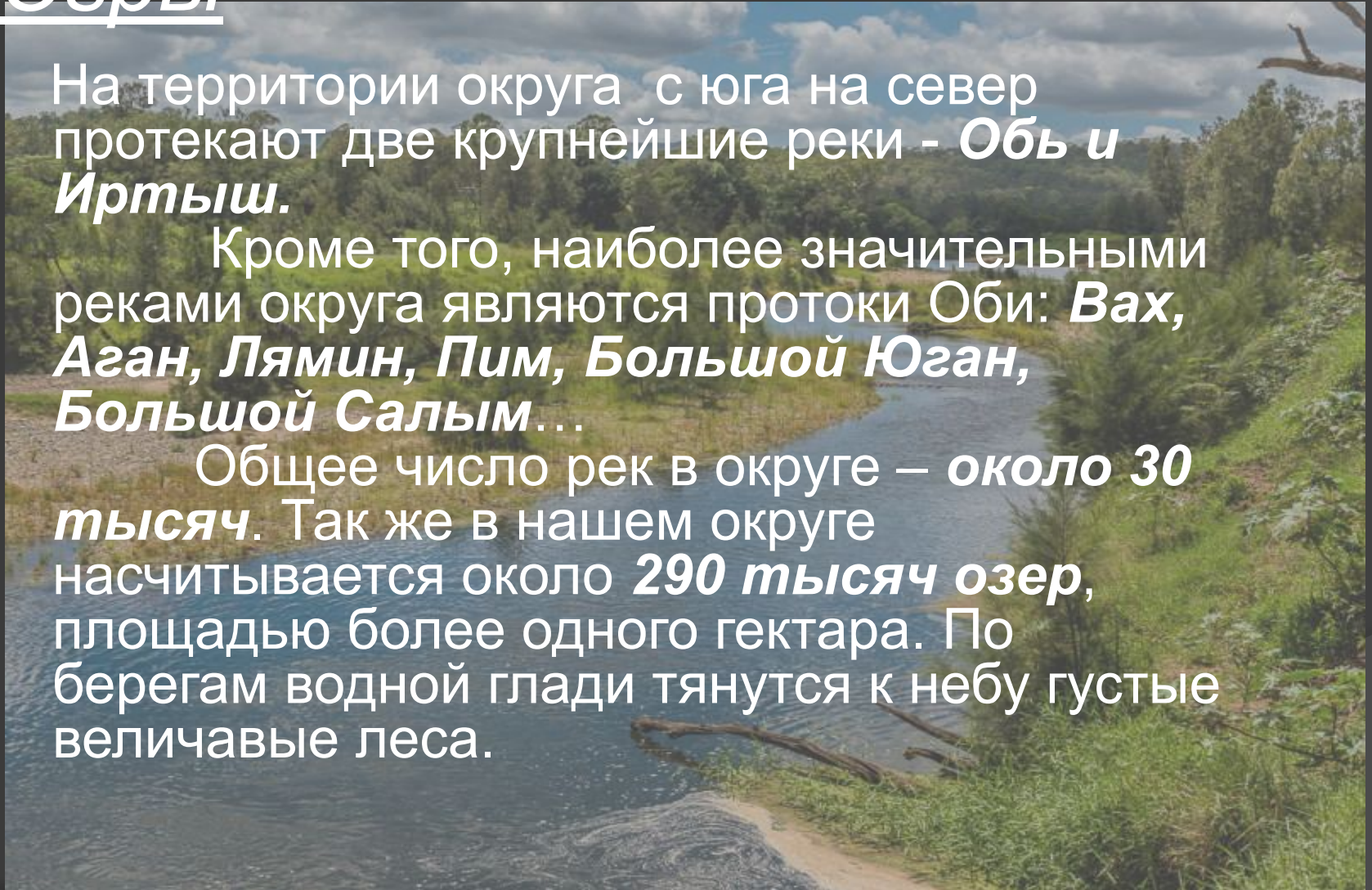


Водные ресурсы ХМАО- Югры

На территории округа с юга на север протекают две крупнейшие реки - **Обь и Иртыш.**

Кроме того, наиболее значительными реками округа являются протоки Оби: **Вах, Аган, Лямин, Пим, Большой Юган, Большой Салым...**

Общее число рек в округе – **около 30 тысяч.** Так же в нашем округе насчитывается около **290 тысяч озер,** площадью более одного гектара. По берегам водной глади тянутся к небу густые величавые леса.



Работая над своим проектом я узнал много нового о ХМАО- Югре. Более подробно узнал об истории округа, о полезных ископаемых, добываемых у нас в округе, о растительном и животном мире, о коренных жителях края, о его быте и промыслах.

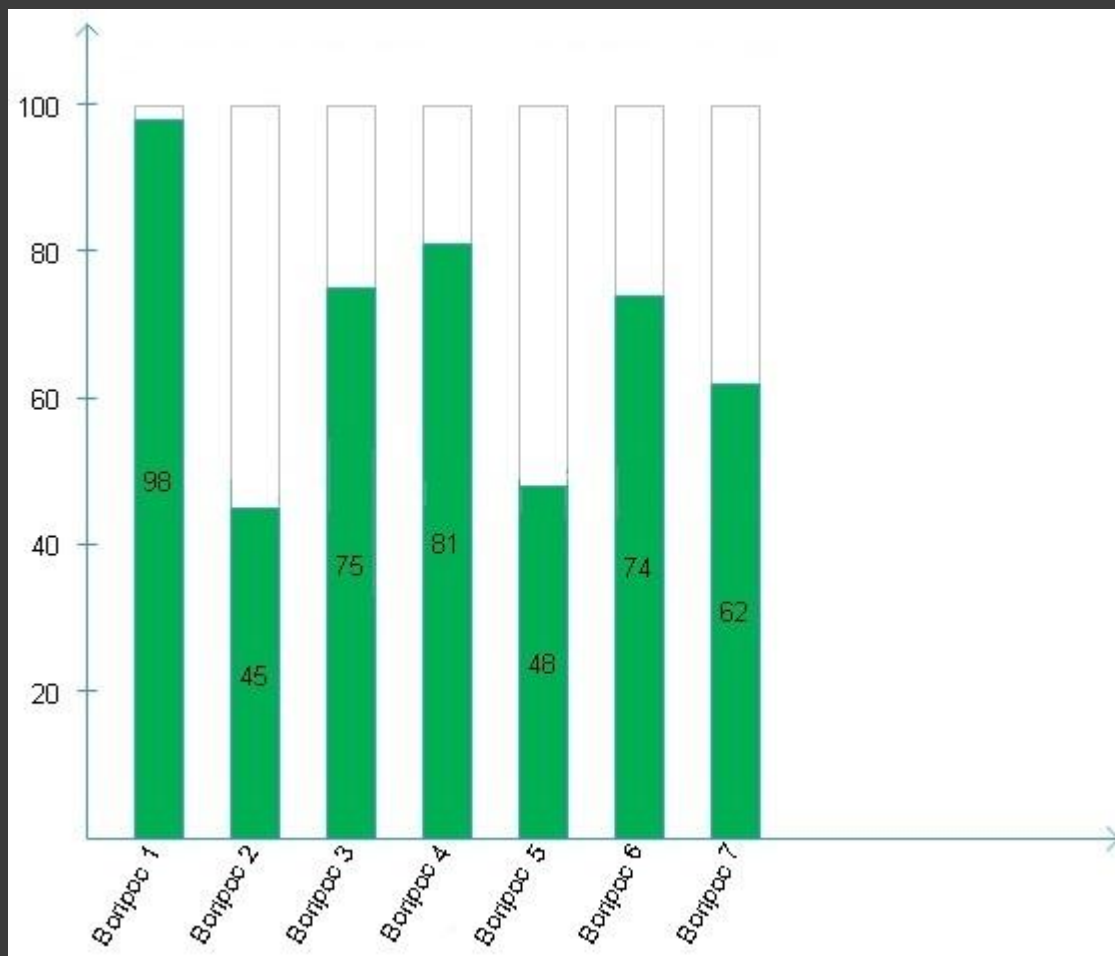
***Югорский край, моя седая Русь,
Я именем твоим горжусь!***

***Я счастлив, что живу твоей судьбой,
Что я грущу и радуюсь тобой!***

Анкета:

- ⦿ Какие главные реки протекают по ХМАО- Югре?
- ⦿ Когда был основан Ханты-Мансийский Автономный округ- Югра?
- ⦿ Кто является губернатором ХМАО- Югра?
- ⦿ Назовите коренных жителей нашего края?
- ⦿ Назовите основные виды деятельности коренных народов Югры?
- ⦿ Назовите лесных обитателей тайги нашего края?
- ⦿ Какими полезными ископаемыми богат наш край?

Результат анкетирования:



Этапы работы ручной поделки проекта: "МОЯ РОДИНА-ЮГРА"



Рисуем на картоне план будущей поделки.

Мы с мамой рисуем реку голубую.





Изготавливаем из бумаги стволы деревьев.

Готовим из гофрированной бумаги крону деревьев.





Собираем из деталей
хантыйский чум.



Одеваем березки в
нарядные платья.



Вырезаю картинки оленей, птиц, бобра и наклеиваю их на плотную бумагу.

Оформляю поделку из сделанных деталей.



Последний штрих и работа закончена.



Спасибо за
внимание!!!