


# Географическое положение России



# Российская Федерация

- ▣ **Россия** — самое большое государство мира. Его площадь — 17,1 млн км<sup>2</sup>, что чуть меньше всей территории одного из материков Земли — Южной Америки (17,8 млн км<sup>2</sup>). Население — 142 млн чел. (2006). Протяженность границ — 60 932 км, в том числе морских — 38 807 км. Проживает свыше 100 народов. Русские составляют 81,5%. Столица — Москва.

# Площади материков

<i>Материк</i>	<i>Площадь, млн. км</i>
Евразия	54
Африка	30,3
Северная Америка	24,2
Южная Америка	18,2
Антарктида	14
Австралия	9

# Площади крупнейших государств мира

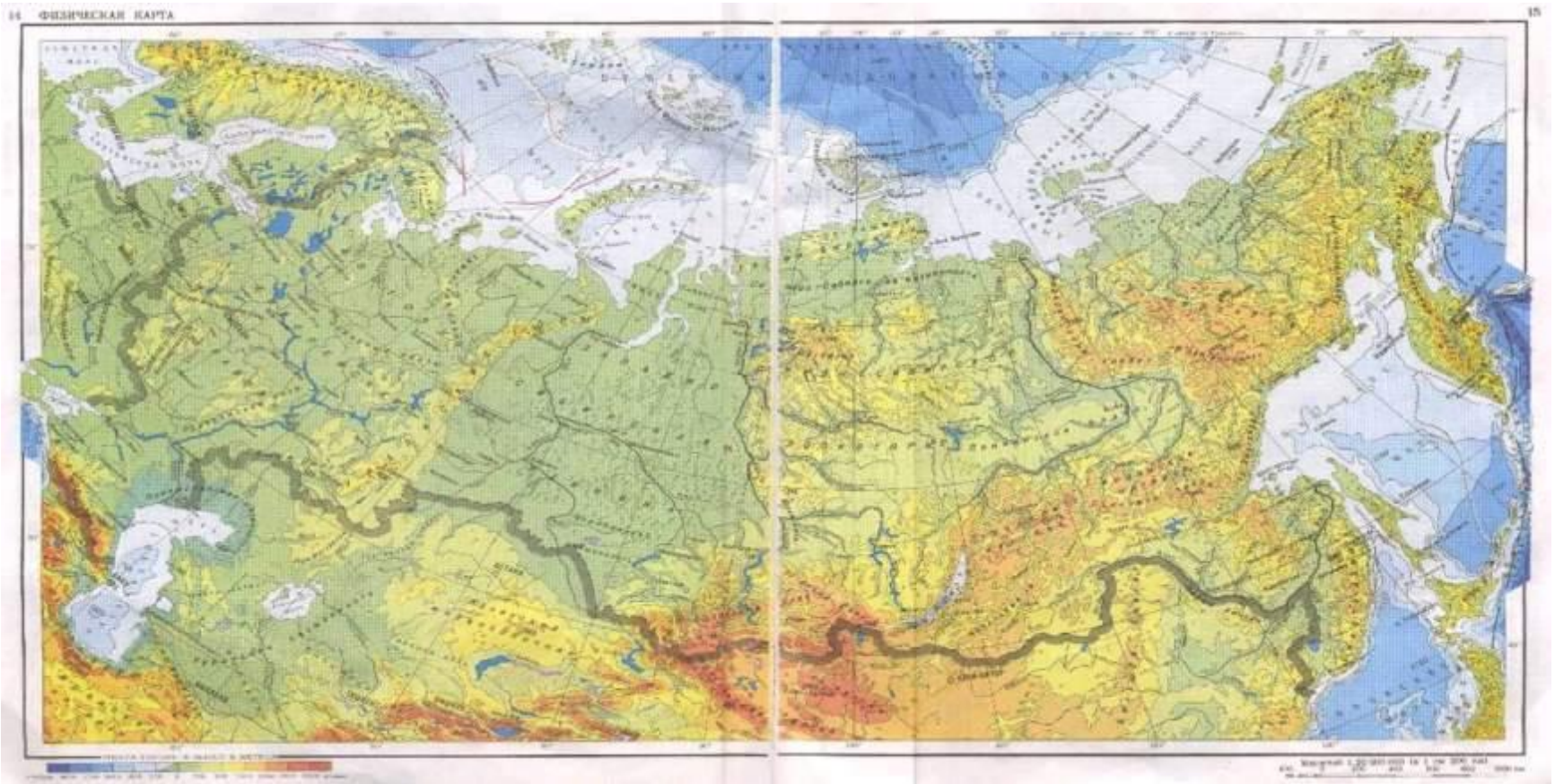
<i>Государство</i>	<i>Площадь, млн. км</i>
Россия	17,1
Канада	9,9
Китай	9,5
США	9,3
Бразилия	8,5
Австралия	7,6

# Россия расположена в двух частях света

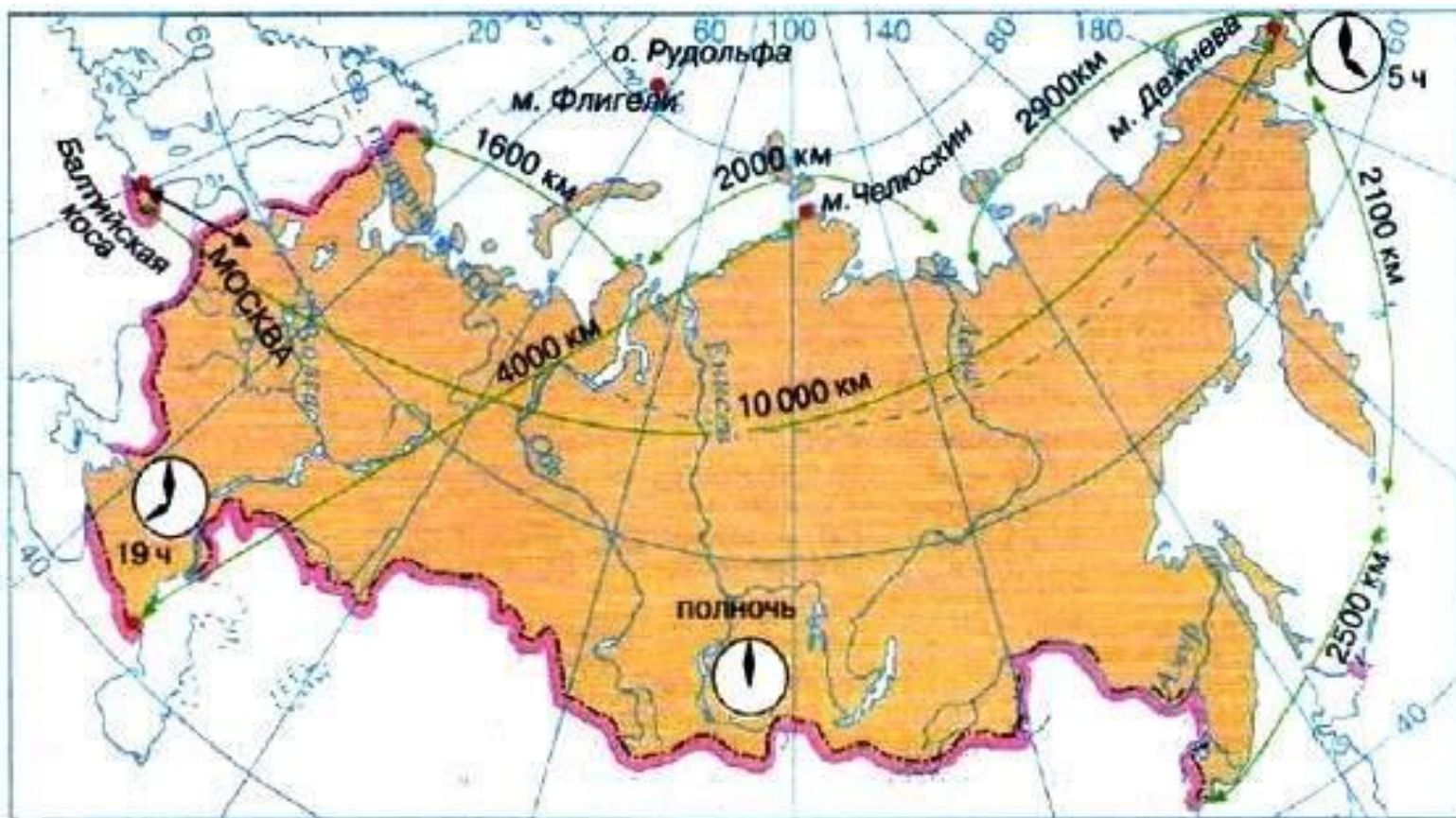




**Россия омывается водами трех океанов:  
Атлантического, Тихого и Северного  
Ледовитого.**



# Крайние точки России



- Российская земля состоит из материковой и островной частей. Крайняя материковая северная точка России — мыс Челюскин ( $77^{\circ}43'$  с. ш.) — располагается на полуострове Таймыр и является самой северной точкой всего материка Евразия. Островная находится в архипелаге Земля Франца-Иосифа на острове Рудольфа; это мыс Флигели ( $81^{\circ}49'$  с. ш.).
- Крайняя южная точка нашей страны расположена на Северном Кавказе в Республике Дагестан юго-западнее горы Базар-дюзю ( $41^{\circ}11'$  с. ш.) на границе с Азербайджаном. Протяженность территории страны с севера на юг около 4 тыс. км.



- Крайняя западная точка ( $19^{\circ}38'$  в. д.) лежит на песчаной косе Гданьского залива Балтийского моря близ города Калининграда.
- Крайних восточных точек, как и северных, две: островная — на острове Ратманова ( $170^{\circ}$  з. д.,  $65^{\circ}30'$  с. ш.) в Беринговом проливе и материковая — на мысе Дежнева ( $169^{\circ}40'$  з. д.) на Чукотском полуострове.

# Государственные границы России

- ▣ Протяженность границ России — 60 932 тыс. км. Это составляет полторы окружности земного шара по экватору. Западная и южная границы России преимущественно сухопутные, а северная и восточная — морские.

# Протяженность сухопутных и морских границ России

Страны, граничащие с Россией	Протяженность границ, км	Страны, граничащие с Россией	Протяженность границ, км
Норвегия	200	Украина	1270
Финляндия	1300	Грузия	250
Эстония	440	Азербайджан	370
Латвия	250	Казахстан	7200
Литва	300	Монголия	3400
Польша	240	Китай	4350
Белоруссия	990	Северная Корея	17