


Горные



Формы горного


рельефа

Хребты – горы, вытянутые в одном направлении

Горная цепь - система горных хребтов

Плоскогорье - обширная территория с относительно ровной поверхностью, образованная путем выравнивания на месте древней горной страны

Нагорье – это обширная территория, объединяющая плоскогорья, горные хребты,



Верхоянский



Анадырское



Корякское

Виды гор по

высоте:

Низкие (400-1000 м над уровнем моря)

Средние (1000-3000 метров) – Урал,
Бырранга

Высокие (свыше 3000 метров) –
Кавказ, Алтай



Бырра
нга



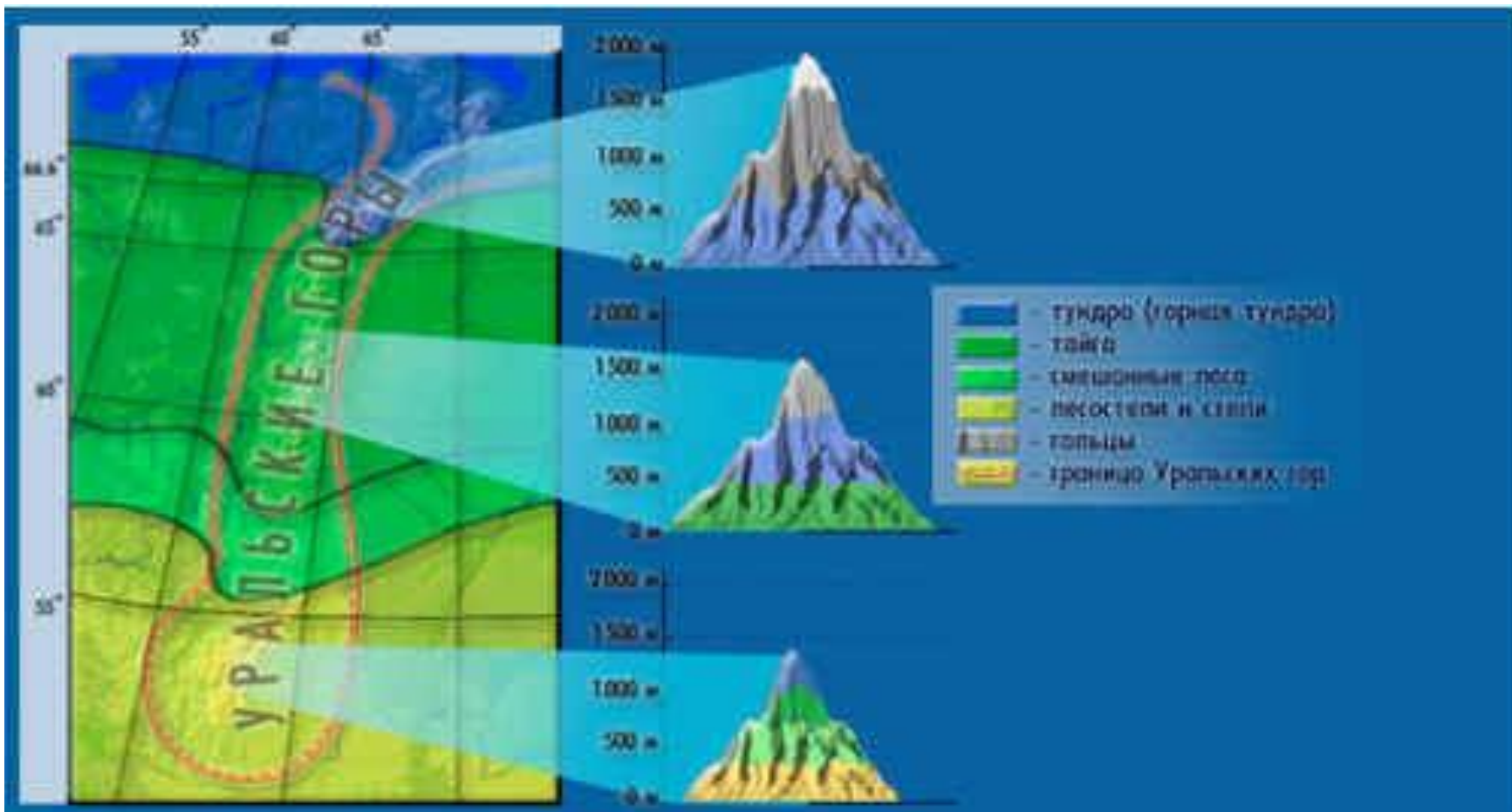
Эльбрус
5642
метра



Ура



Кавк



Высотная поясность гор



- ⌘ - ель, пихта
- ⌘ - сосна
- ⌘ - дуб
- ⌘ - бук
- ⌘ - каштан

- - сухие степи и полупустыни
- - лесостепи
- - горно-лесной пояс
- - субальпийские луга
- - альпийские луга
- - снега и ледники

Гольцы – горные вершины, растительность которых не образует сплошного покрова, а чередуется с каменистыми россыпями



1 ряд – Кавказ

2 ряд – Урал

3 ряд – Сихотэ-

Алинь

План описания гор:

1. На каком материке и в какой его части находятся горы
2. Общее направление горной системы и её протяжённость
3. Между какими географическим объектами (равнины, моря, океаны и т.д.) находятся горы (по сторонам горизонта)
4. Вид гор по абсолютной высоте
5. Крупнейшая вершина и её географические координаты.

Домашнее задание

- Параграф *41*
- Составить ребус или стихотворение “Горы России”