

Великие географические открытия

XV-XVII вв.

**[http://mesoamerica.narod.ru
/Nonmeso/subcolumb.html](http://mesoamerica.narod.ru/Nonmeso/subcolumb.html)**

Предпосылки

- кризис восточно-средиземноморской торговли в XVв.: посредники, недоступность отдаленных рынков для европейцев, Османская империя, монополия арабов через Египет и Красное море.
- Развитие товарного производства в Европе. Дисбаланс в торговле: восточные товары дороже западных, необходимость в золоте
- техническое развитие – каравелла, компас, астролябия, огнестрельное оружие, солонина
- Развитие идей естествознания: представления о Мировом океане,
- Развитие картографии
-



Португалия

- Отрезанность от Европы с 13в.
- Генрих Мореплаватель 15в. Флот, мореходная школа, обсерватория, библиотека – в Сагрише
- 1415г. у арабов отбита Сеута. Проникновение в Марокко. Интерес к караванной торговле, золото Гвинеи
- Плавание португальцев под религиозными лозунгами против арабов и евреев
- Поиски царствия Божьего
- Начало 15в. Пересечение Гибралтарского пролива и исследования Западного побережья Африки,
- Сер. 15в. Открытие Зеленого мыса. Работоторговля
- Втор. пол. 15в. пересекли экватор, 1471 г. Гвинея. Военная фактория. Перечный берег (гвинейский перец – малагетта Сьерра-Леоне и Либерии), Невольничий берег, берег Слоновой кости. Золотой берег.
-

Малагетта – райское зерно

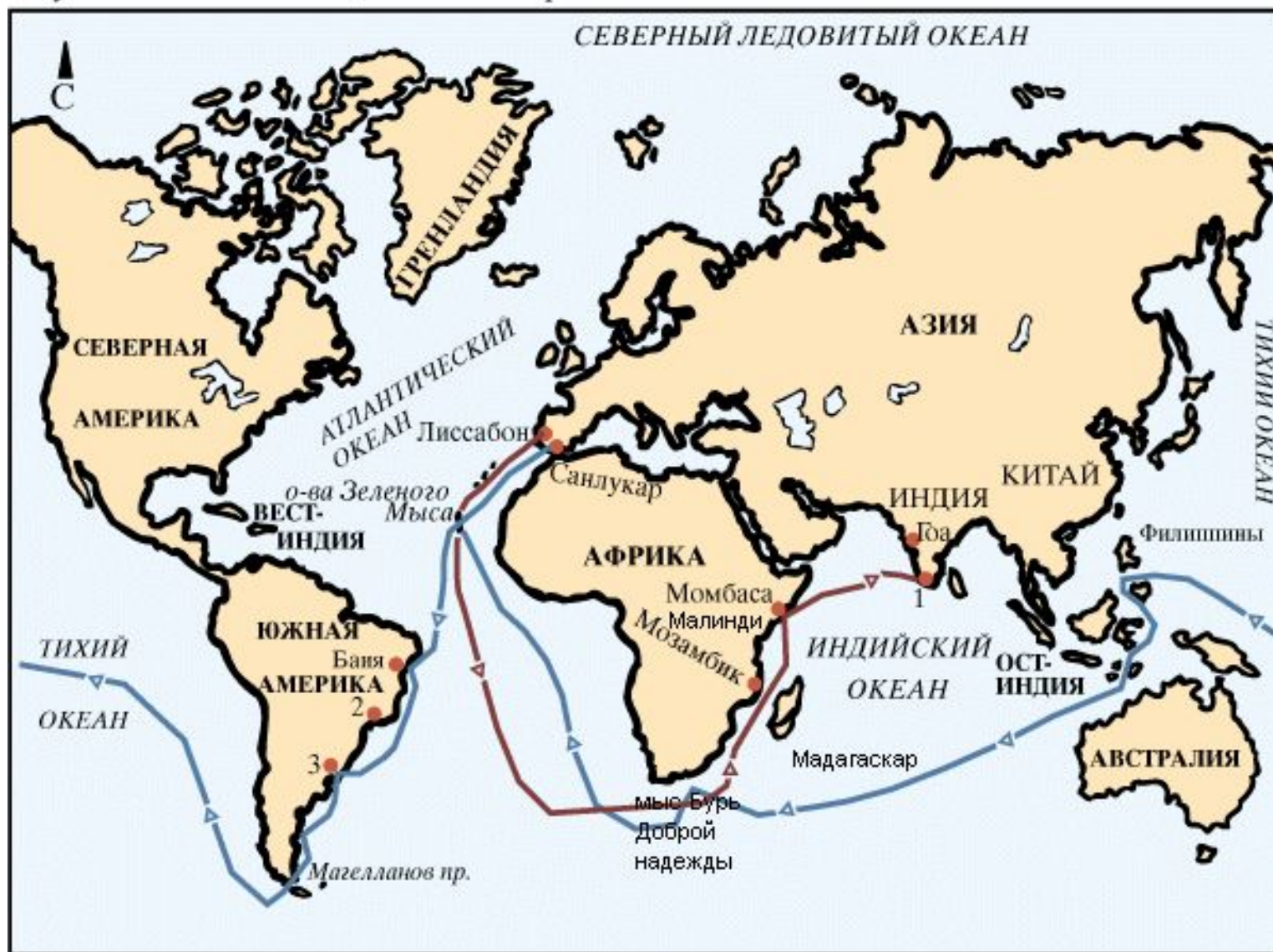




Португалия

- 1482г. Вдоль берегов Африки Бартоломеу Диаш. 1488г. Южная оконечность Африки – мыс Бурь. (мыс Доброй надежды).
- 1497г. Васко да Гама. путь в Индию. После Мадагаскара оказались на оживленнейшей торговой трассе. Малинди. 1498г. Индия. Калькута.
- Гоа в Индии резиденция вице-королей.
- Захват важных стратегических пунктов:
- Аден на Красном море,
- Ормуз в Персидском заливе.
- Упадок Венеции и Генуи.
- 1505-1510г создание опорных баз в Индии.
- Захват 1511г Малакки, Малайский архипелаг, контроль над Молуккскими о-вами (о-ва Пряностей)



Путешествия Васко да Гама и Фернана Магеллана



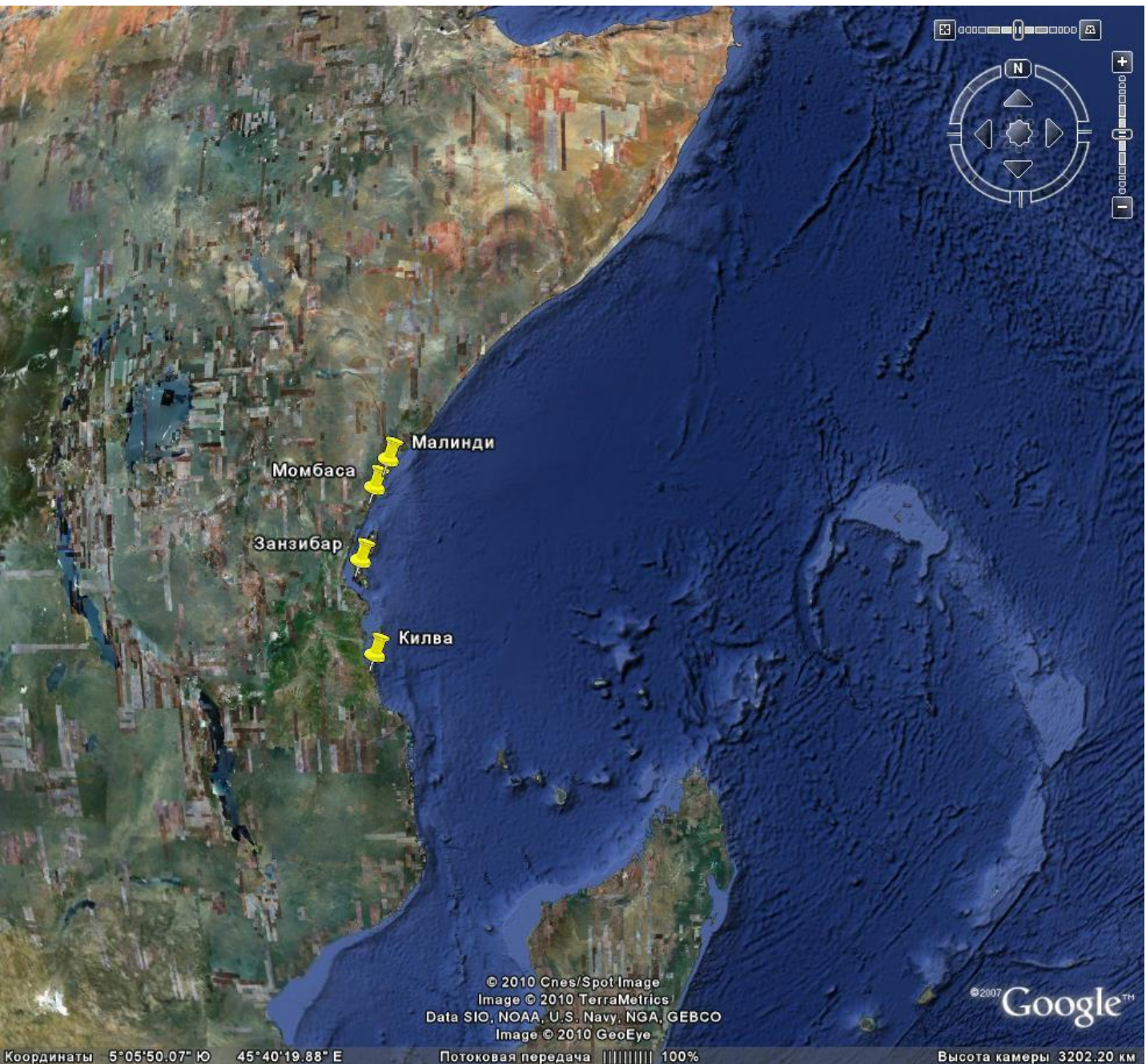
-  путешествие Фернана Магеллана, 1519-1521
-  путешествие Васко да Гама, 1497-1498

- 1 - Каликут
- 2 - Рио-де-Жанейро
- 3 - Рио-де-ла-Плата

© Martin Greenwald Associates, Inc.

Португальские владения к 1500гг





Координаты 5°05'50.07" Ю 45°40'19.88" Е

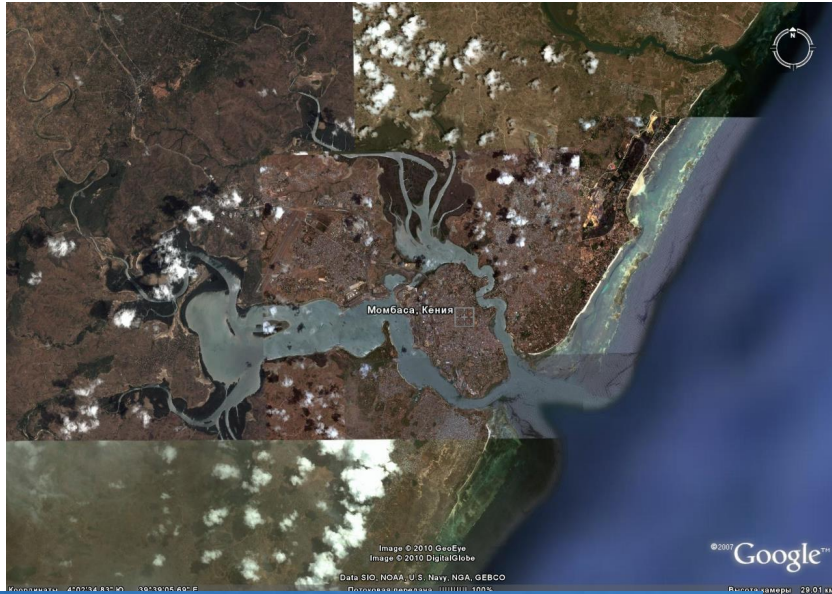
Потоквая передача [|||||||] 100%

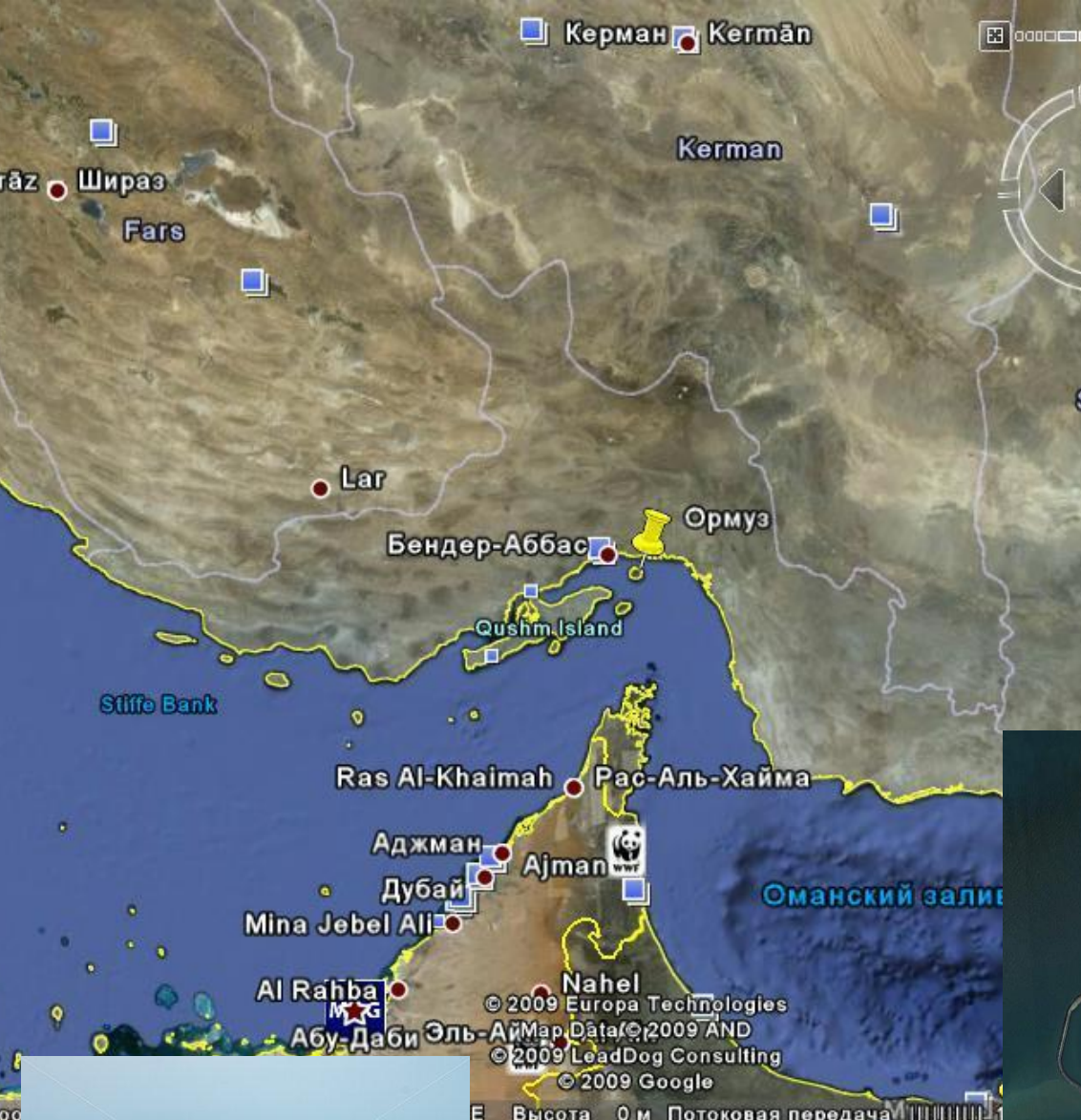
Высота камеры 3202.20 км

Занзибар, Стоунтаун, Танзания



Момбаса, Кения, Форт Иисус





Испания

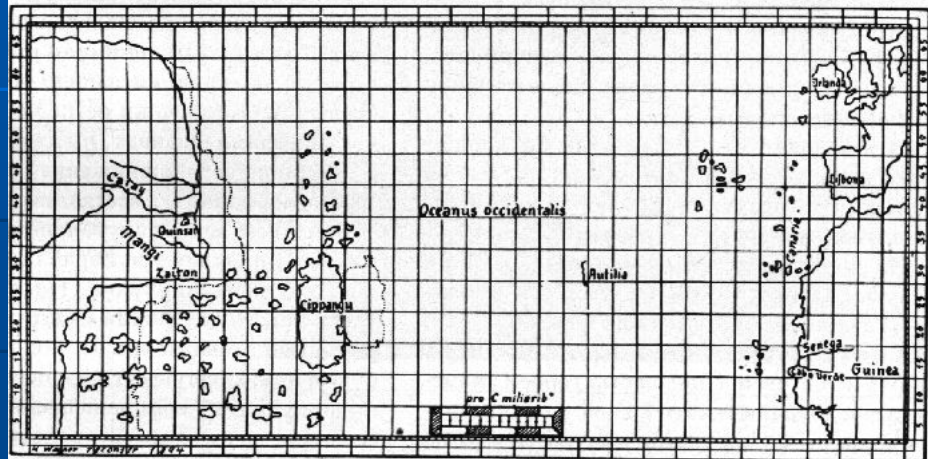

- Движение на запад
- Интересы – короны, церкви, буржуазии, дворянства
- «Пинта», «Нинья», «Санта Мария»

Пиренейский п-ов во времена короля Фердинанда и королевы Изабеллы, 1492



© Martin Greenwald Associates, Inc.

Карта мира Паоло Тосканелли, в 1480-х годах, ,



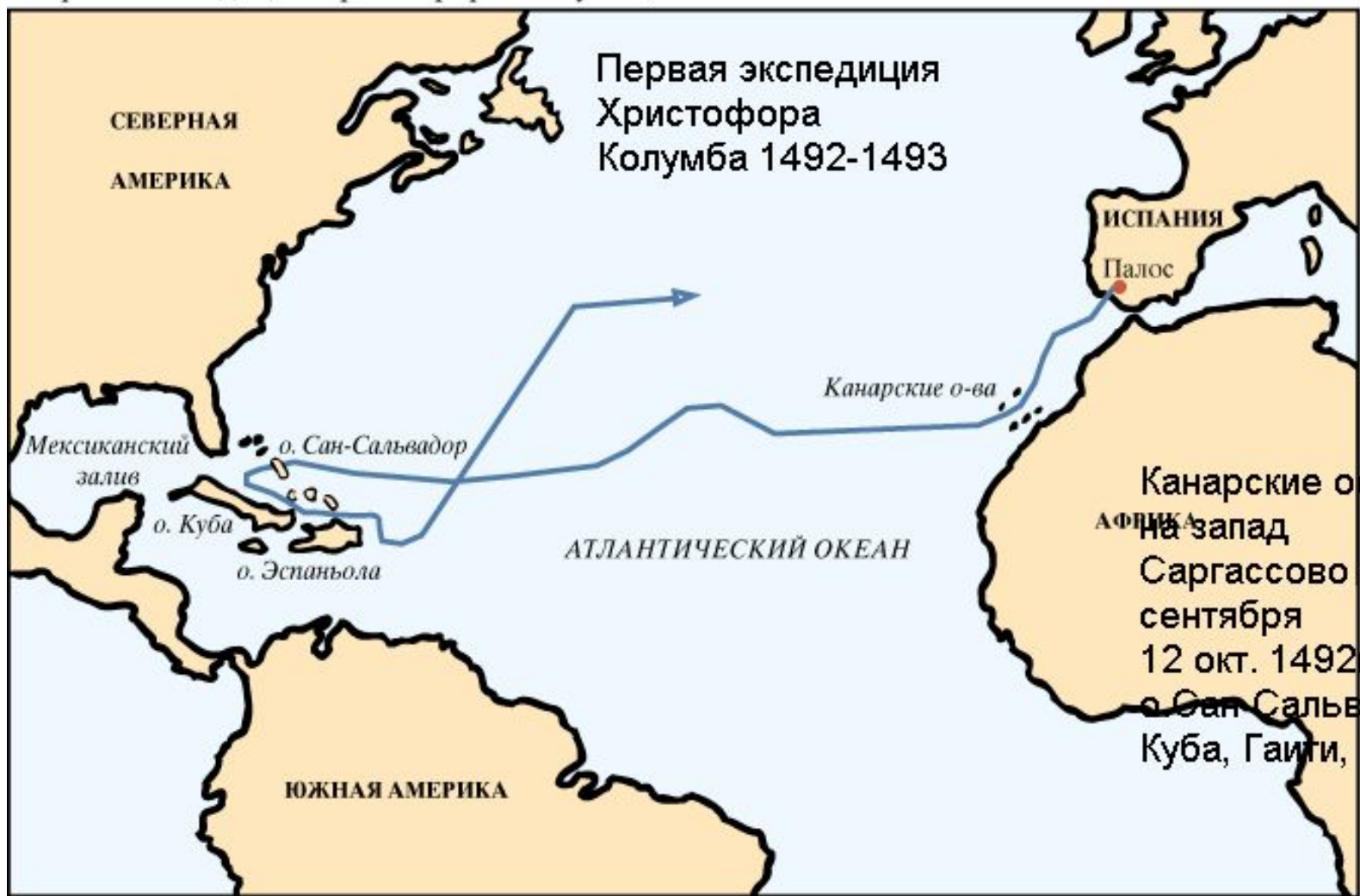
Путешествия Колумба

1492-1493, 1493-1496, 1498-1500, 1502-1504



- Опираясь на античное учение о шарообразности Земли, составил проект западного, по его мнению кратчайшего, морского пути из Европы в Индию.
- В 1485 португальский король отверг его проект, в Кастилье при поддержке андалусских купцов и банкиров добился организации под своим руководством правительственной океанской экспедиции.

Первая экспедиция Христофора Колумба, 1492





- 2-я экспедиция (1493—96) состояла из 17 судов с экипажем свыше 1,5 тыс. человек
- - в чине адмирала, в должности вице-короля вновь открытых земель,
- открыл острова Доминика и Гваделупа — Малые Антильские острова (Антигуа и Виргинские)— о. Пуэрто-Рико – Гаити (в поисках золота совершил завоевательный поход внутрь Гаити) - вдоль Кубы - о. Ямайка – продолжение завоевания Гаити

Третья экспедиция Колумба 1498–1500



© Martin Greenwald Associates, Inc.

о. Тринидад - устье западного рукава дельты р. Ориноко и полуостров Пария, положив начало открытию Южной Америки - О. Маргарита - г. Санто-Доминго (на о. Гаити)

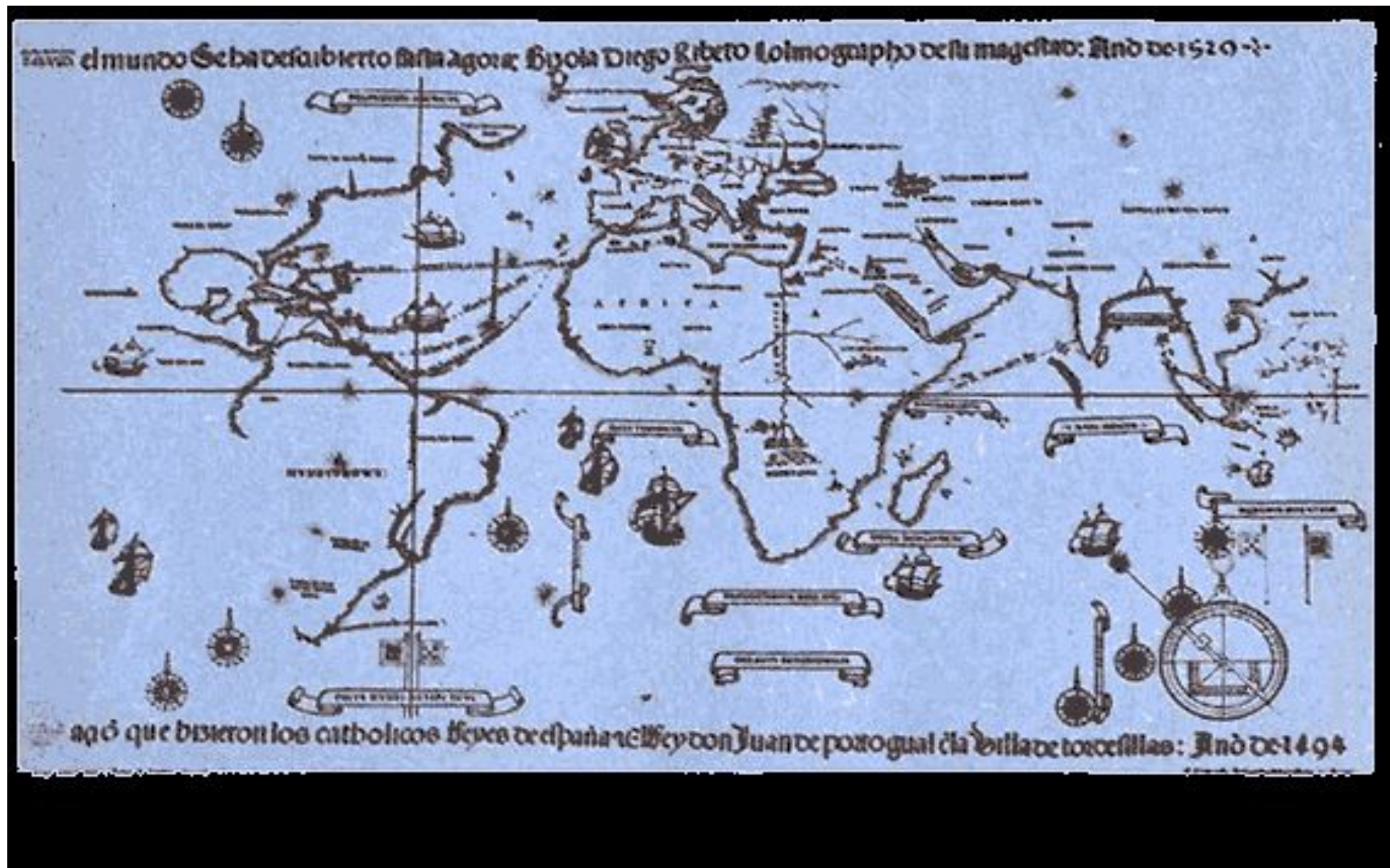
Четвертая экспедиция Колумба 1502–1504



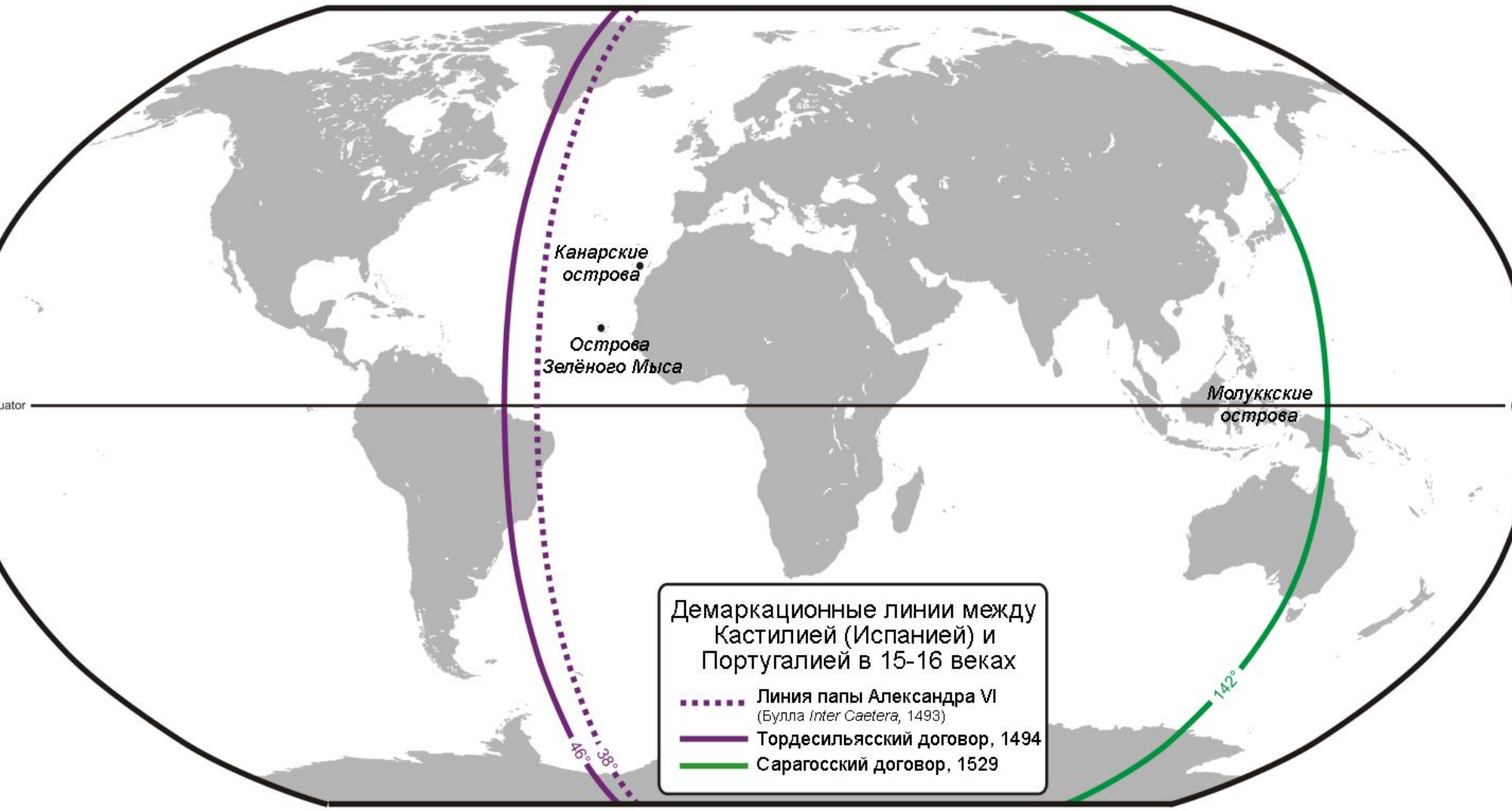
© Martin Greenwald Associates, Inc.

- о. Мартиника - Гондурасский залив и открыл берега Гондураса, Никарагуа, Коста-Рики и Панамы - 1503 потерпел крушение у о. Ямайка; помощь из Санто-Доминго пришла только через год
- Америго Веспуччи друг Колумба. Письма в Европу 1503-1504гг.

Карта мира 1529г. Показан впервые почти весь берег ЮА



1494г. Тордесильяский договор – папский меридиан - от полюса до полюса в 2053км от о-в Зеленого мыса, запад Испанцам, восток – Португальцам – западное полушарие
1529г. Сарагосский договор – граница в восточном полушарии



Эрнан Кортес – 16в.

Завоевание Мексики Эрнаном Кортесом, 1519-1535

- Кортес.
Завоевание Кубы,
экспедиция в Мексику и уничтожение цивилизации ацтеков.
Столица Теночтитлан, Новая Испания - Мексика. 1533г.
Калифорния.



Первый поход, 1519

Второй поход, 1524-1526

Третий поход, 1535

© Martin Greenwald Associates, Inc.

Франсиско Писарро

Походы Франсиско Писарро, 1526-1533



Уничтожение цивилизации инков. 1531г. тихоокеанское побережье Ю. Ам., Западные Кольдильеры, путь в Перу, основал Лиму (Город Королей), поиски страны Эльдорадо.

© Martin Greenwald Associates, Inc.

экспедиции Франсиско Писарро, 1526-1533

- Порт. **Педро Альвареш Кабрала** в 1500г. «случайно» открыл Бразилию
- 1493, 1499. 1502 Исп. **Алонсо де Охеда**. Маленькая Венеция - Венесуэла
- Порт. **Братья Кортириалы** – Лабрадор и Ньюфаундленд 1501-1502гг
- Исп. **Васко Нуньес де Бальбоа** 1513г пересекает Панамский перешеек открывает Южное море – Тихий океан

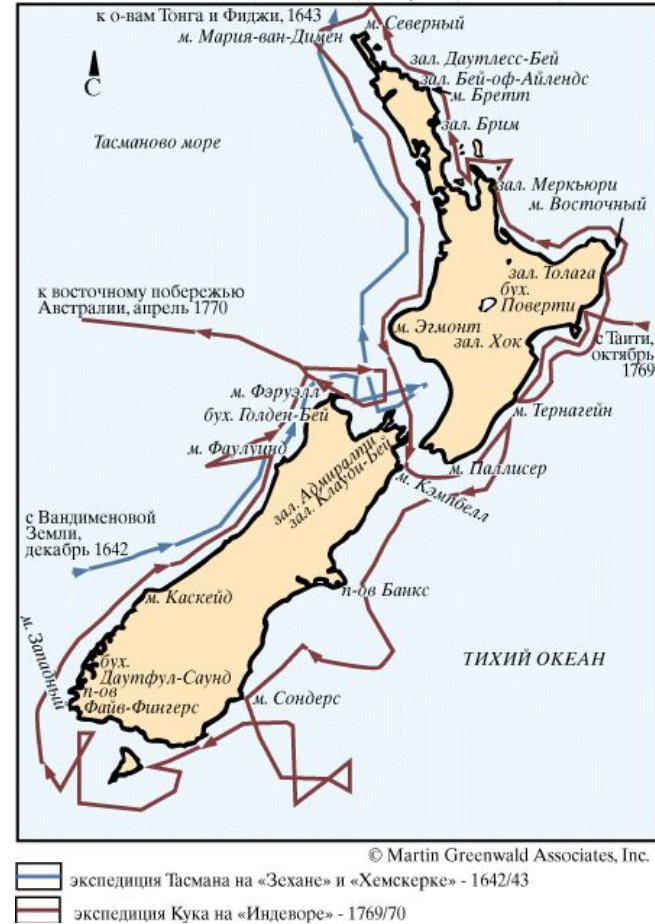
Фернан Магеллан



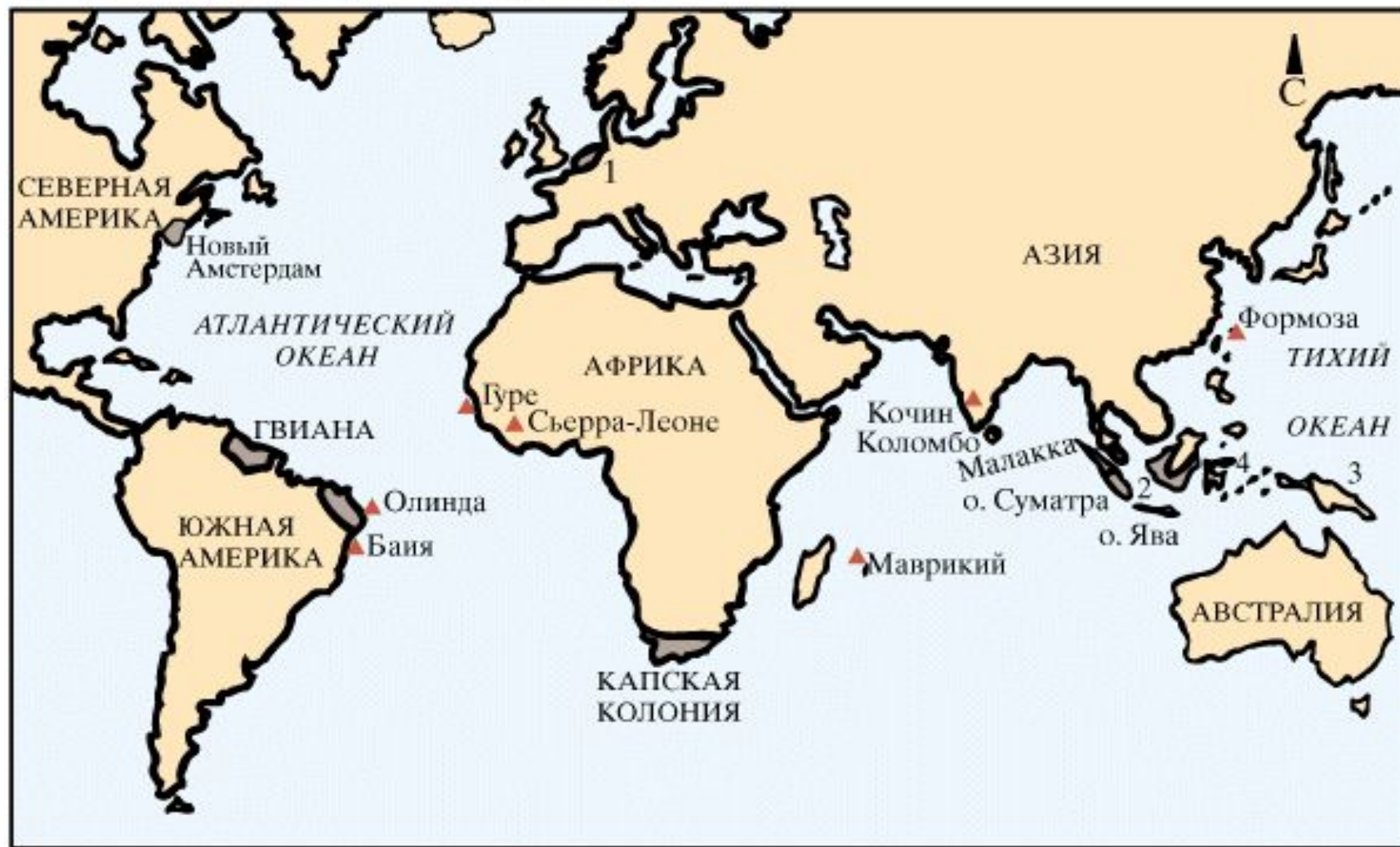
Голландия

- Пер. пол 17в.
Открывают Австралию –
Новая Голландия.
- Абель Тасман
1642-1643. Голландская
Ост-Индская компания.
Батавия (Джакарта).
Западнее Австралии –
о. Тасмания – Н.
Зеландия- Тонга-Фиджи-
Н.Гвинея- Батавия



Экспедиции Тасмана (1642-1643) и Кука (1769-1770)



Основные голландские владения, 17 в

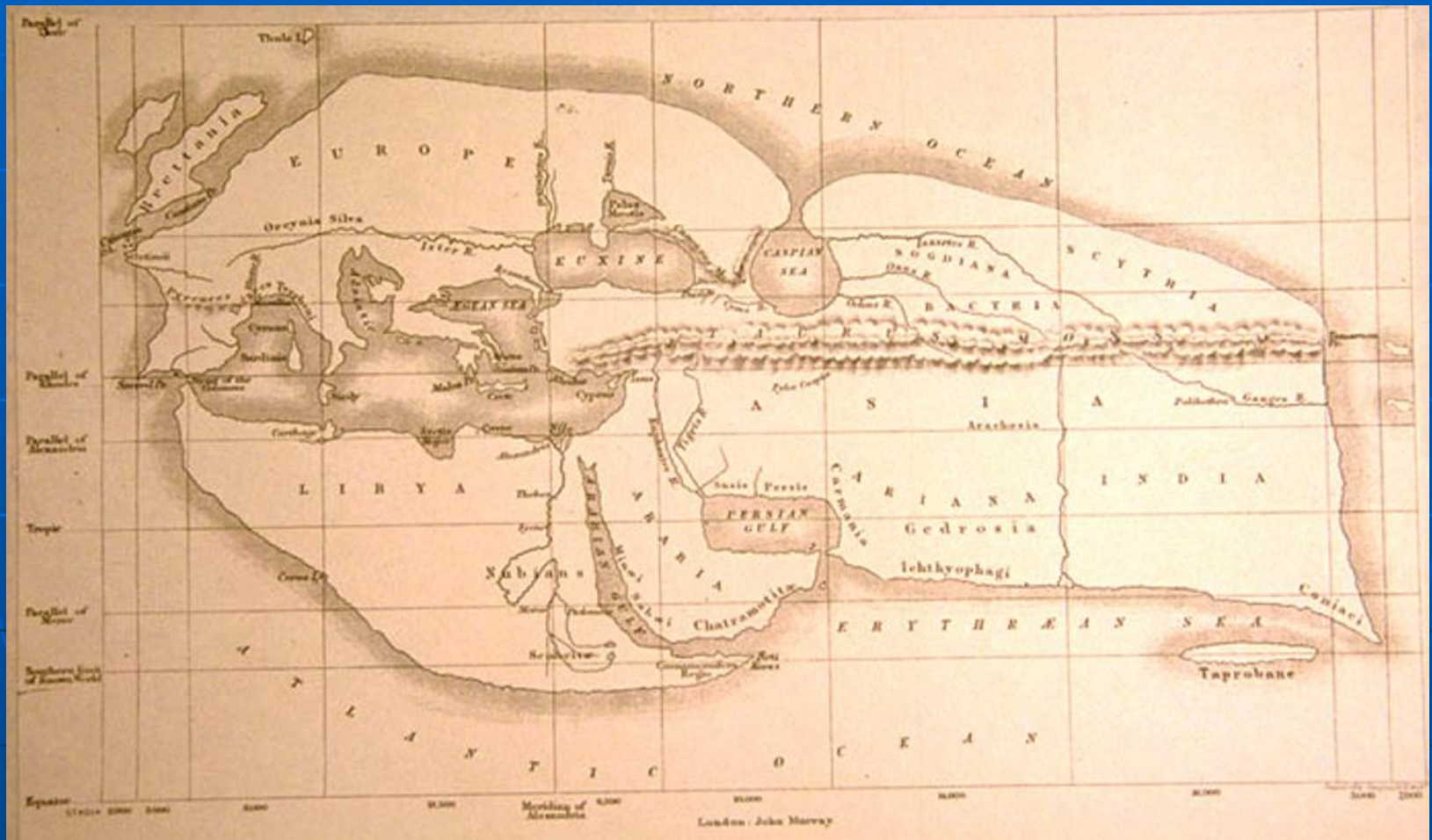


© Martin Greenwald Associates, Inc.

-  торговые компании
-  колонии

- 1 - РЕСПУБЛИКА СОЕДИНЕННЫХ ПРОВИНЦИЙ
- 2 - о. Борнео
- 3 - о. Новая Гвинея
- 4 - Пряные о-ва

Карта Эратосфена



Карта Андреаса Валспергера 1448 года.



Карта Меркатора

