

ДЖЕЙМС

КУК

(1728 - 1779)





**« Сделайте хотя бы раз то,
что по словам окружающих,
вам не по плечу.**

**После этого вы уже никогда
не будете
обращать внимание
на их правила
и ограничения».**

Джеймс Кук

Кто такой Джеймс Кук?



- Мореход, картограф, исследователь и первооткрыватель.

- **Исследовал и нанёс на карты территорию залива Святого Лаврентия (Канада).**
- **Совершил 3 кругосветных плавания по заданию Британского Адмиралтейства в военно – научных целях.**
- **Первый исследователь южных полярных морей и Антарктики.**

**Он не открыл новых континентов,
новых океанов
или неизвестных путей,**



**подобно первым путешественникам
Эпохи Великих
Географических Открытий.**

**Но его имя в ряду
географов и исследователей
стоит на самом почетном месте,
сравнимое только с местом**




Х. Колумба



Ф. Магеллана

Всю биографию Кука можно условно разделить на 5 периодов:



1. Детство, юность, плавания на коммерческих судах.

2. Военный флот и исследование залива и реки Св. Лаврентия.

3. Первая кругосветная экспедиция.

4. Вторая кругосветная экспедиция.

5. Третья кругосветная экспедиция.



**Джеймс Кук
родился
27 октября 1728 года
в деревне Мартон
(Южный Йоркшир).**



**У его отца,
бедного
шотландского
батрака,
помимо Джеймса
было ещё
четыре ребенка.**



**С малых лет
был вынужден
самостоятельно
зарабатывать
на хлеб.**



**Привычный к труду,
любопытный,
смышлелый
и ответственный –
так можно было
характеризовать
юного Джеймса.**

**Греит Айтон.
Статуя Джеймса Кука в юности.**





**В 1736 году,
в поисках лучшей
доли,
семья переезжает
в деревню
Грейт Айтон.**

Комтедж Кука

***(был построен в
1755 году в деревне
Грейт-Айтон
родителями Кука,
сейчас находится
в Мельбурне)***





**Здесь Кука
отдают в местную школу
(превращённую ныне в музей)**

**Проучившись
пять лет,
юноша начинает
работать
на ферме у отца,**



**получившего
к тому времени
должность
управляющего.**



**Кук
начал карьеру
моряка
в 18 лет
простым юнгой
на торговом
бриге-угольщике
«Геркулес».**

Ральф Хедли «Юнга»

**Все свободное
время проводил
за книгами,**




**изучая
самостоятельно
математику,
астрономию,
географию
и особенно
навигацию.**



Монтегю Доусон

**В 1755 году
Джеймс Кук
пошёл
на службу
в Королевский
военный флот,
получив патент
капитана.**





**В ходе войны
между Великобританией
и Францией
за обладание Канадой
показал себя
первоклассным
гидрографом.**

**Перед ним была поставлена задача
проложить фарватер
в заливе Св. Лаврентия**



и отметить его буями.

Проделанная работа облегчила англичанам взятие Квебека



и победу в войне
за Канадские
территории.

*ПЕРВОЕ
КРУГОСВЕТНОЕ
ПЛАВАНИЕ
(1767–1771)*

30 июля 1768 года

нача



лось

**ПЕРВОЕ КРУГОСВЕТНОЕ
ПУТЕШЕСТВИЕ
капитана Джеймса Кука.**



**ОФИЦИАЛЬНАЯ ЦЕЛЬ
экспедиции -**

исследование

прохождения Венеры

через диск Солнца.



**Реальная цель -
найти предполагаемый
Южный Материк или другие земли**



**в южных широтах Тихого
и Индийского океанов,
нанести их на карты.**

Также целью экспедиции было установить берега Австралии,



**особенно её восточное побережье,
которое совершенно
не было исследовано.**



*Реконструкция
Индевора.
Фотография*

Джеймс Кук
получил в свое распоряжение
парусник под названием «Индевор»
(endeavour – усилие).

В состав экспедиции входили:

1. астроном,

2. ботаники,

3. художники,

4. четыре десятка
человек команды,

5. дюжина морских
пехотинцев.





Слева направо: Дэниэль Соландер, Джозеф Банкс, Джеймс Кук, Джон Хоксфорд и лорд Сэндвич.

Автор — Джон Гамильтон Мортимер, 1771

Маршрут первой кругосветной экспедиции Джеймса Кука



В инструкциях Адмиралтейства команде была твердая установка – с туземцами на новых землях устанавливать дружеские контакты.




Никакого насилия.

Кук и его товарищи разделяют трапезу с таитянами.




*Гравюра
неизвестного
художника
XVII века*

**Предписывалось всеми способами
располагать их к себе
с помощью подарков
и выгодного товарообмена.**



**Это было
новое слово
в
колониальной
политике.**

**До сих пор
все
колонизаторы
вели себя
с точностью
до наоборот –**



**просто
грабили
и уничтожали
местное
население!**



РЕЗУЛЬТАТЫ ПЕРВОЙ ЭКСПЕДИЦИИ:





1. Основная заявленная цель — наблюдение прохождения Венеры через диск Солнца — была выполнена.

2. Доказано, что Новая Зеландия состоит из двух островов -



**- был открыт пролив между
Северным и Южным островами
Новой Зеландии.**



3. Кук первым изучил природу Новой Зеландии



**сделал вывод,
что если европейцы
устроят там колонию,**



**то в этой плодородной стране
без особых трудов и забот
смогут вырастить все, что нужно.**

**4. Удалось занести на карту
несколько сотен миль
восточного побережья Австралии,**



**до того времени совершенно
не исследованного.**

**На восточном побережье
Кук обнаружил
большой залив,**



**берега которого
рекомендовал
как лучшее место
для большого порта;**

**сейчас
на этом месте
стоит город
Сидней.**





5. Был открыт пролив между Австралией и Новой Гвинеей.

**6. Ботаники собрали
большую коллекцию
биологических
образцов.**




7. Задача обнаружения Южного материка не была выполнена.



*ВТОРОЕ
КРУГОСВЕТНОЕ
ПЛАВАНИЕ
(1772—1774)*

Конкретные цели, которые поставило Адмиралтейство



*Старое
здание
Адмирал-
тейства
в 1760 г.*

**перед второй экспедицией Кука,
неизвестны.**

**Известно лишь,
что в задачи экспедиции входило**



*Зал
заседаний
Адмиралтей-
ского
Комитета,
ок. 1808*

**продолжение исследования
южных морей.**

**«Я обязан
был приложить
все усилия,
чтобы открыть
новые территории
на юге,**



**следуя
в восточном
либо западном
направлении,
по моему
усмотрению...»**

Джеймс Кук



В экспедиции принимали участие:

**1. натуралисты
Иоганн Рейнхольд
и Георг Форстеры
(отец и сын),**



*Иоганн Рейнхольд
и Георг Форстеры*

*Уильям
Ходжес*



**3. художник
Уильям Ходжес.**

**2. Астрономы
Уильям Уэллс и
Уильям Бэйли,**

**Экспедиции
выделили
два корабля —
«Резолюшн»,
которому отводилась
роль флагмана,
и «Эдвенчер»**

*HMS Resolution
(Корабль Его Величества «Резолюшн»)
Акварель мичмана Генри Робертса.*



Маршрут второй кругосветной экспедиции Джеймса Кука



РЕЗУЛЬТАТЫ ВТОРОЙ ЭКСПЕДИЦИИ:



**1. Кук первым
в истории
пересек
Южный полярный
круг,**



**первым
из европейцев
наблюдал
южное полярное
сияние.**

2. Были открыты целый ряд островов и архипелагов в Тихом океане.



*«Резолюшн» и «Эдвенчур» в заливе Матавай (Таити).
Картина. Автор: Уильям Ходжес, 1776*

**3. Доказано,
что в южных широтах
нет новых
сколько-нибудь
значительных земель,**



**и, следовательно,
продолжать
поиски
в этом направлении
нет смысла.**

**4. Южный материк
(он же Антарктида)
так и не был открыт.**



**Джеймс Кук
был принят в члены Королевского
географического общества
и награжден его золотой медалью**



*Медаль Копли, присужденная Джеймсу Куку в 1776 г.
(лицевая и оборотная стороны) Британский музей*

163

A Letter from Captain James Cook, of His Majesty's Ship
the Resolution, to Sir John Pringle Bart. R.S.
concerning the method he took for preserving the health
of his people, during his late voyage round the world:
dated, M^ond, 5 March, 1776.

Mar. 7,
1776

As many Gentlemen have expressed some
surprise, at the uncommon good state of Health, which
the Crew of the Resolution, under my Command,
experienced during her late long voyage; I take the
liberty to communicate to you the methods that were
taken to obtain that end—

A good deal was owing to the extraordinary attention
paid by the Admiralty, in causing such articles to
be put on board, as either by experience, or sugges-
-tion, were judged ~~to~~ ^{to} tend ^{to} preserve the health
of Seamen. I shall not trespass upon your time
in mentioning all these articles; but confine my
self to such, as were found the most useful—

We had on board a quantity of Malt, of which
was made sweet Wort, and given to such of the
Men, as shew'd the least Symptoms of the Scurvy;
and also, to such, as were thought to be threaten'd
with that disorder: from one to two or three pints
they ~~may~~ ^{may} ~~may~~ ^{may} have ^{a day}

To
Sir John Pringle
President of the Roy^e Society

за успехи
в предотвращении
вспышек цинги
среди членов
его экипажа
во время
Тихоокеанского
похода
1772-75 гг.

Письмо Джеймса Кука сэру Джону Принглу, в котором он описывает методы, которые он использовал, чтобы сохранить здоровье своего экипажа, 5 марта 1776 года Королевское общество.

ТРЕТЬЕ
КРУГОСВЕТНОЕ
ПЛАВАНИЕ
(1776-1779)

**Основная цель -
открытие так называемого
Северо-Западного прохода -**



**— водного пути, пересекающего
североамериканский континент
и соединяющего Атлантический и
Тихий океаны.**

*«Резольюшен» и «Дискавери»,
Самуэл Аткинс,
около 1800 года*

**Экспедиции
было выделено
два корабля —
флагманский
«Резолюшн»
и «Дискавери».**



**Капитаном на «Резолюшн»
был сам Кук,**



*« Портрет
капитана
Клерка
в Новой
Зеландии
в Велингтоне »*

*Натаниэл
Дэнс
1776 г.*

**на «Дискавери» — Чарльз Клерк,
участвовавший в первых двух
экспедициях Кука.**

Маршрут третьей кругосветной экспедиции Джеймса Кука





14 февраля 1779 года капитан Джеймс Кук был убит жителями Гавайских островов.



**22 февраля 1779 года
останки Кука
были захоронены
в море.**

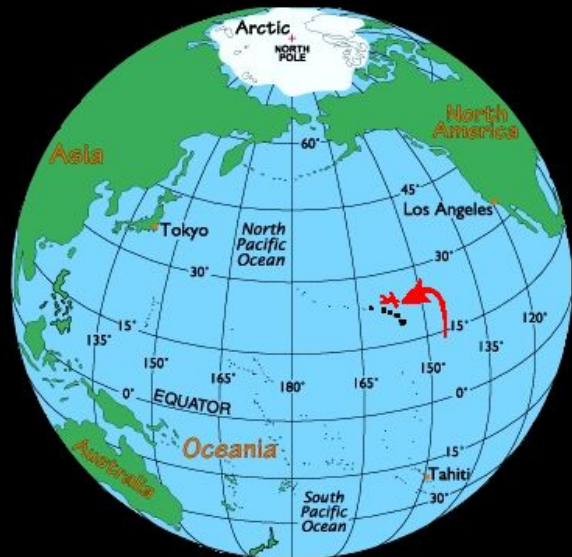
*Памятник Джеймсу Куку
на острове Кауаи (Гавайские о-ва)*

РЕЗУЛЬТАТЫ ТРЕТЬЕЙ ЭКСПЕДИЦИИ:



1. Основная цель экспедиции — открытие Северо-Западного прохода — не была достигнута.



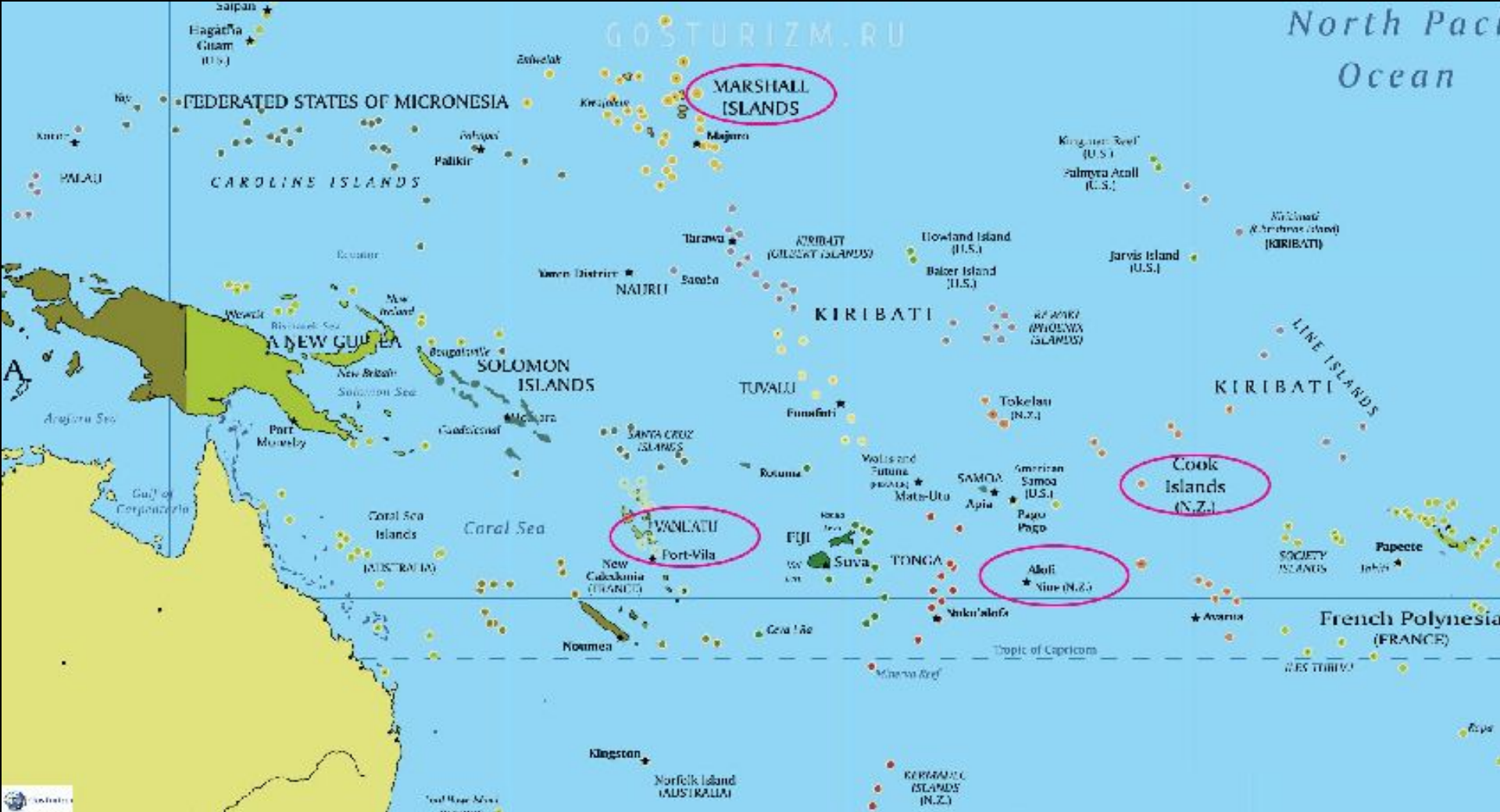


2. Открытие (заново) Гавайских островов





Интересные факты




**В честь путешественника
был назван архипелаг
(острова Кука) в Тихом океане;**



**название
архипелага
получил
от русского
мореплавателя
Ивана
Фёдоровича
Крузенштерна.**

**В 1935 г.
Международный
астрономический союз
присвоил имя Джеймса Кука
кратеру
на видимой стороне Луны.**



Вспышку цинги
среди членов экипажа
во время
тихоокеанского похода
1772-75 гг.



Джеймс Кук победил
с помощью
квашеной капусты,
которая богата
витамином С.



Chalchapey
... in two hours water, on the latitude of
... at night, the next day it fell as
... a fresh gale, with which we drove
... and on
... land about Plymouth. Mather
... the afternoon, bore N 10 W, dis-
... bearing and distance, which he
... whole March, in longitude was
... to the West.

Jam Cook

... and about a mile within the bay
... clear ground distant from the shore
... at one mile the entrance of the main
... of the bay bore N 10 W, and the
... of the gulf on the N.W. side bore
... N 10 W, two points on each side
... great hopes that we had found gold
... but in vain. We better our mind
... on the island of which we had heard
... from a wild man we no land in the
... from and after we anchored several
... nations upon this island but they
... leading — Altho' before we set
... to country in 9 or 10 days
... small arms on the one side which
... they — High water at 10 o'clock this
... & cutting the cables we set sail and
... on board and came to anchor and then
... at 10 o'clock we had sailing
... and saw. The highest part of the is-
... of the island on the N.W. side of the

**Из журналов Кука европейцы
впервые
узнали слова
"кенгуру" и "табу".**

**В городе Мельбурн
находится
Коттедж
капитана
Джеймса Кука.**



**Коттедж
был построен
в 1755 г.
в деревне
Грейт-Айтон
родителями
капитана Кука.**





**Нет единого
мнения о том,
жил ли здесь
сам капитан
Кук,**

**однако
он навещал
своих родителей,
проживавших
в этом доме.**



**В 1933 г.
женщина,
бывшая
владельцем
дома,**



**продала
его
Австралийскому
правительству
за £800.**



**Здание было разобрано
по кирпичикам и упаковано
в 253 ящика и 40 бочек
для транспортировки в Австралию.**



**Были срезаны
также
черенки плюща,
росшего
вокруг дома,**



**они были
посажены
на новом месте
постройки здания
в Мельбурне.**



**В честь Индевора,
первого корабля,
которым командовал
Джеймс Кук,
был назван
командный модуль
космического корабля
Аполлон-15.**

**Такое же название
получил и один
из «космических
челноков».**

**Корабль Индевор изображен
на новозеландской монете
номиналом 50 центов,**



Аверс и реверс

на монете островов Кука номиналом 5 долларов



Аверс и реверс

На монете островов Фиджи номиналом 10 долларов



Аверс и реверс

На монете Республики Либерия номиналом 1 доллар



Аверс и реверс



В честь Джеймса Кука установлено много различных памятников.



*Памятник Куку
в Гисборне,
Новая Зеландия.*

**В этих местах
капитан сделал
одну из первых
попыток
высадиться на
новозеландский
берег и впервые
встретился
с коренными
жителями –
маори.**



*Памятник Джеймсу Куку
в г. Куктаун (штат Квинсленд)*

**Памятник
находится
в городском парке.**

**Здесь проходит
ежегодный
фестиваль
с исторической
реконструкцией
высадки
1770 года.**



CAPTAIN JAMES COOK

1728 - 1779

COMMANDER, H.M.B. "ENDEAVOUR"
WHICH WAS BEACHED AND REPAIRED
NEAR THIS SITE 17 JUNE - 4 AUGUST, 1770.

"HE LEFT NOTHING UNATTEMPTED"

THIS STATUE WAS COMMISSIONED BY
BP AUSTRALIA AS A BICENTENNIAL GIFT
TO THE PEOPLE OF COOKTOWN
AND UNVEILED BY MR A.W. GORRIE
CHAIRMAN OF THE BOARD,
SATURDAY, 25 JUNE 1988.

SCULPTOR: STANLEY HAMMOND H.B.E.



Неподалеку от памятника стоит торжественная стела.

**Мемориал
капитану
Джеймсу Куку
в Канберре,
установленный
в 1970 году**



**В честь годовщины
плавания
знаменитого
мореходца вдоль
восточных берегов
Австралии.**

Памятник Куку на острове Гавайи.

**Одинокая статуя
глядит на просторы
Тихого океана.**

**Этот памятник -
фактически точная
копия того,
который стоит
в его родном городе
Whitby, Англии.**




IN MEMORY OF
THE GREAT CIRCUMNAVIGATOR,
CAPTAIN JAMES COOK, R N.,
WHO
DISCOVERED THESE ISLANDS
ON THE 18TH OF JANUARY, A. D. 1778
AND FELL NEAR THIS SPOT
ON THE 14TH OF FEBRUARY, A. D. 1779.
— • —
THIS MONUMENT WAS ERECTED
IN NOVEMBER A D 1874
BY SOME OF
HIS FELLOW COUNTRYMEN.

**Памятная доска на берегу
в бухте Кеалакекуа
на острове Гавайи
отмечает место,
где годом позже он был убит.**



**Серия марок,
созданная к 200-летию экспедиций
капитана Кука.**





Марки, посвященные капитану Джеймсу Куку



A detailed still life painting of a desk. In the center, a globe sits on a wooden stand. To the left, a model of a three-masted sailing ship is visible. In the foreground, a desk holds a compass, a map, a pen, and other navigational tools. The background shows a window with a view of a harbor and distant ships.

**Спасибо
за внимание!**