

7 НОВИХ ЧУДЕС СВІТУ

Підготувала учениця 7-А класу:
Пелипець Софія



Колізей (Італія)





- Колізей або амфітеатр Флавіїв - амфітеатр, пам'ятник архітектури Стародавнього Риму, найбільш відоме і одне з найграндіозніших споруд Стародавнього світу, що збереглися до нашого часу [1]. Знаходиться в Римі, в улоговині між Есквілінськом, Палатинским і Целієвським пагорбами.
- Будівництво найбільшого амфітеатру всього античного світу, місткістю понад 50 тис. Осіб, велось протягом восьми років, як колективне спорудження імператорів династії Флавіїв. Його почали будувати в 72 році н. е. при імператора Веспасіана, а в 80 році н. е. амфітеатр був освячений імператором Титом. Амфітеатр розташувався на тому місці, де був ставок, що відносився до Золотого будинку Нерона.

Велика Китайська стіна (КНР)



- Велика Китайська стіна-найбільший пам'ятник архітектури. Проходить по північному Китаю протягом 8851,9 км (з урахуванням відгалужень), а на ділянці Бадалин проходить в безпосередній близькості від Пекіна. За іншими даними, довжина стіни від краю до краю - 21 196 кілометрів




Мачу-Пікчу (Перу)






- Мачу-Пікчу - місто стародавньої Америки, що знаходиться на території сучасного Перу, на вершині гірського хребта на висоті 2450 метрів над рівнем моря, пануючи над долиною річки Урубамби. У 2007 році удостоєний звання Нового чуда світу.
- Також Мачу-Пікчу часто називають «місто в небесах» або «місто серед хмар», іноді називають «втраченим містом інків». Деякі археологи вважають, що це місто було створене як священний гірський притулок великим правителем інків Пачакутеком за сторіччя до завоювання його імперії, тобто приблизно в 1440 році, і функціонував до 1532 року, коли іспанці вторглися на територію імперії інків. У 1532 році всі його жителі таємничо зникли. Схожий з Мачу Пікчу високогірне місто Чокекірао проіснував набагато довше, до 1570-х р

Місто Петра (Йорданія)






- Петра - стародавнє місто, столиця Ідумеї (Едома), пізніше столиця Набатеїського царства. Розташований на території сучасної Йорданії, на висоті більше 900 м над рівнем моря і 660 м над навколишньою місцевістю, долиною Арави, у вузькому каньйоні Сик.
- Прохід в долину - через ущелини, розташовані на півночі і на півдні, тоді як зі сходу і заходу скелі прямовисно обриваються, утворюючи природні стіни до 60 м у висоту. Неподалік від Петри розташовані скельний храм Ад-Дейр і могила Аарона.

Тадж-Махал (Індія)





○ Тадж-Махал - мавзолей-мечеть, що знаходиться в Агре, Індія, на березі річки Ямуна (архітектори, ймовірно, Устад-Іса і ін.). Побудований за наказом нащадка Тамерлана - падишаха Імперії Великих Моголів Шах-Джахана на згадку про дружину Мумтаз-Махал, яка померла при пологах чотирнадцятого дитини (пізніше тут був похований і сам Шах-Джахан).

Тадж-Махал вважається кращим прикладом архітектури стилю моголів, який поєднує в собі елементи індійського, персидського і арабського архітектурних стилів [1]. У 1983 році Тадж-Махал був названий об'єктом Всесвітньої спадщини ЮНЕСКО: «перлиною мусульманського мистецтва в Індії, одним із загальноновизнаних шедеврів спадщини, яким захоплюються у всьому світі».

Всередині мавзолею розташовані дві гробниці - шаха і його дружини. Насправді, місце їх поховання знаходиться нижче - строго під гробницями, під землею. Час будівництва відноситься приблизно до 1630-1652 років. Тадж-Махал є п'ятибанна споруда заввишки 74 м на платформі, з 4 мінаретами по кутах (вони злегка нахилені в сторону від усипальниці для того, щоб в разі руйнування не пошкодити її), до якого примикає сад з фонтанами і басейном.

Статуя Христа-Спасителя (Бразилія)





- Статуя Христа-Спасителя - знаменита статуя Ісуса Христа з розпростертими руками на вершині гори Корковаду в Ріо-де-Жанейро. Є символом Ріо-де-Жанейро і Бразилії в цілому. Обрана одним із Нових семи чудес світу.
- Висота статуї - 38 м, в тому числі п'єдесталу - 8 м; розмах рук - 28 м. Вага - 1145 тонн. Будучи найвищою точкою округи, статуя регулярно (в середньому, чотири рази на рік) стає мішенню блискавок. Католицька єпархія спеціально зберігає запас каменю, з якого зведено статую, для відновлення пошкоджених блискавками частин статуї.

Чічен-Іца (Мексика)



Дякую за увагу.





- Чичен-Іца - політичний і культурний центр майя на півночі півострова Юкатан (Мексика). Священне місто народу Іца, розташований в 120 кілометрах на схід від міста Меріда, столиці Юкатана, Мексика. Назва «Чичен-Іца» в перекладі з мови місцевих племен означає «Устя колодязя племені Іца» або «Рот колодязя чаклунів води»: «чи» мовою майя означає «гирло», «ч» - «колодязь», а «ица» - назва племені або групи майя, яке, за переказами, першим з'явилося на цій землі.