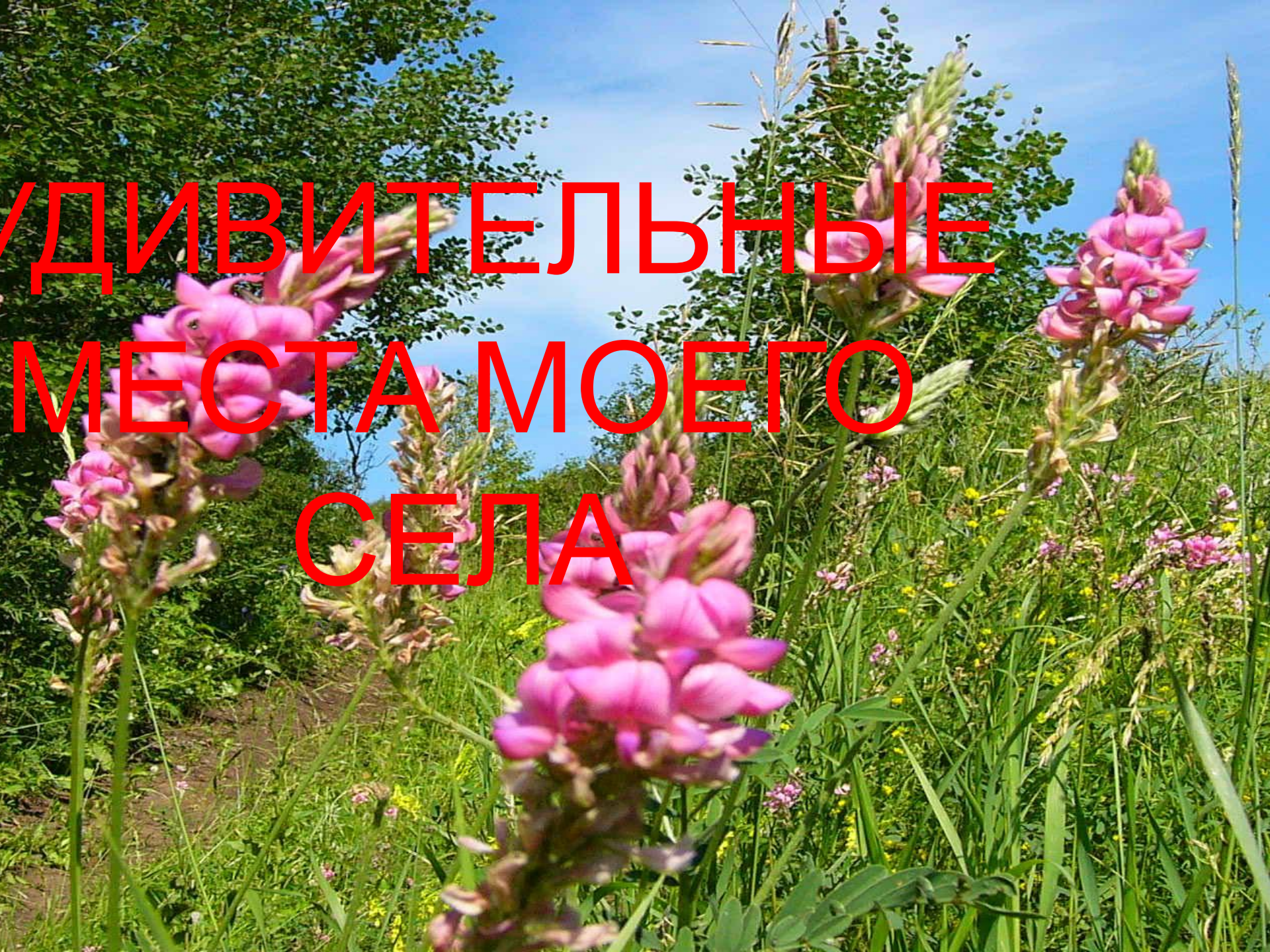


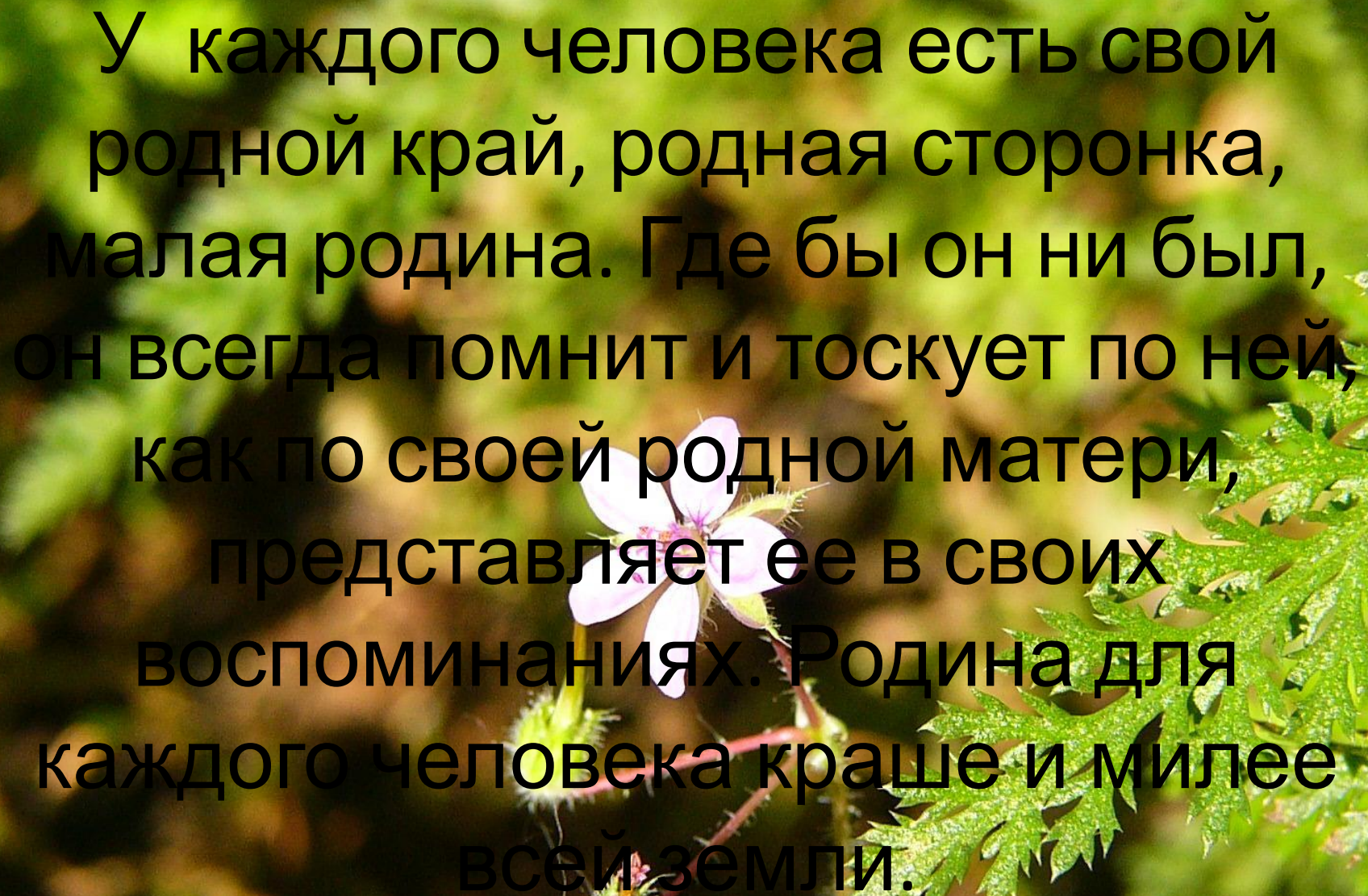
A close-up photograph of a field of white daisies with bright yellow centers. The flowers are scattered throughout a dense patch of green grass and foliage. The lighting is bright, suggesting a sunny day. The text is overlaid in the center of the image.

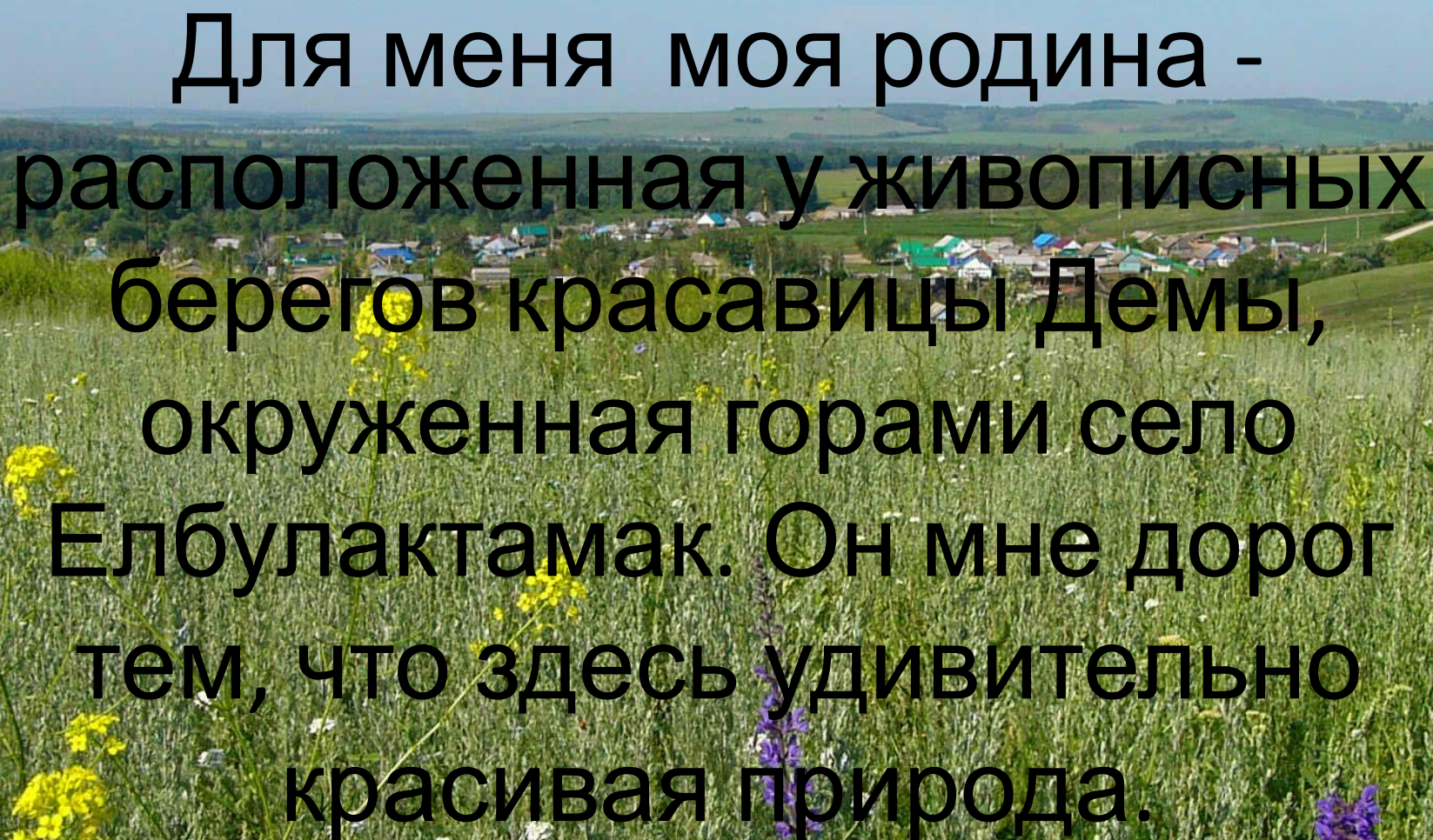
ЭКОЛОГИЯ: УЧИМСЯ  
РАБОТАТЬ НА  
ОПЕРЕЖЕНИЕ



ДИВИТЕЛЬНЫЕ  
МЕСТА МОЕГО  
СЕЛА

У каждого человека есть свой родной край, родная сторонка, малая родина. Где бы он ни был, он всегда помнит и тоскует по ней, как по своей родной матери, представляет ее в своих воспоминаниях. Родина для каждого человека краше и милее всей земли.





Для меня моя родина -  
расположенная у живописных  
берегов красавицы Демы,  
окруженная горами село  
Елбулактамак. Он мне дорог  
тем, что здесь удивительно  
красивая природа.

Мы с детства наслышаны о природе и памятных местах нашего села. Я постараюсь коротко воспроизвести в своем повествовании некоторые названия памятных мест.







"Яссыколак"- место, где по легенде богачи из деревни Боголюбовка после революции спрятали свои богатства, хотя их, кажется, никто и никогда не находил, а может не там искали...

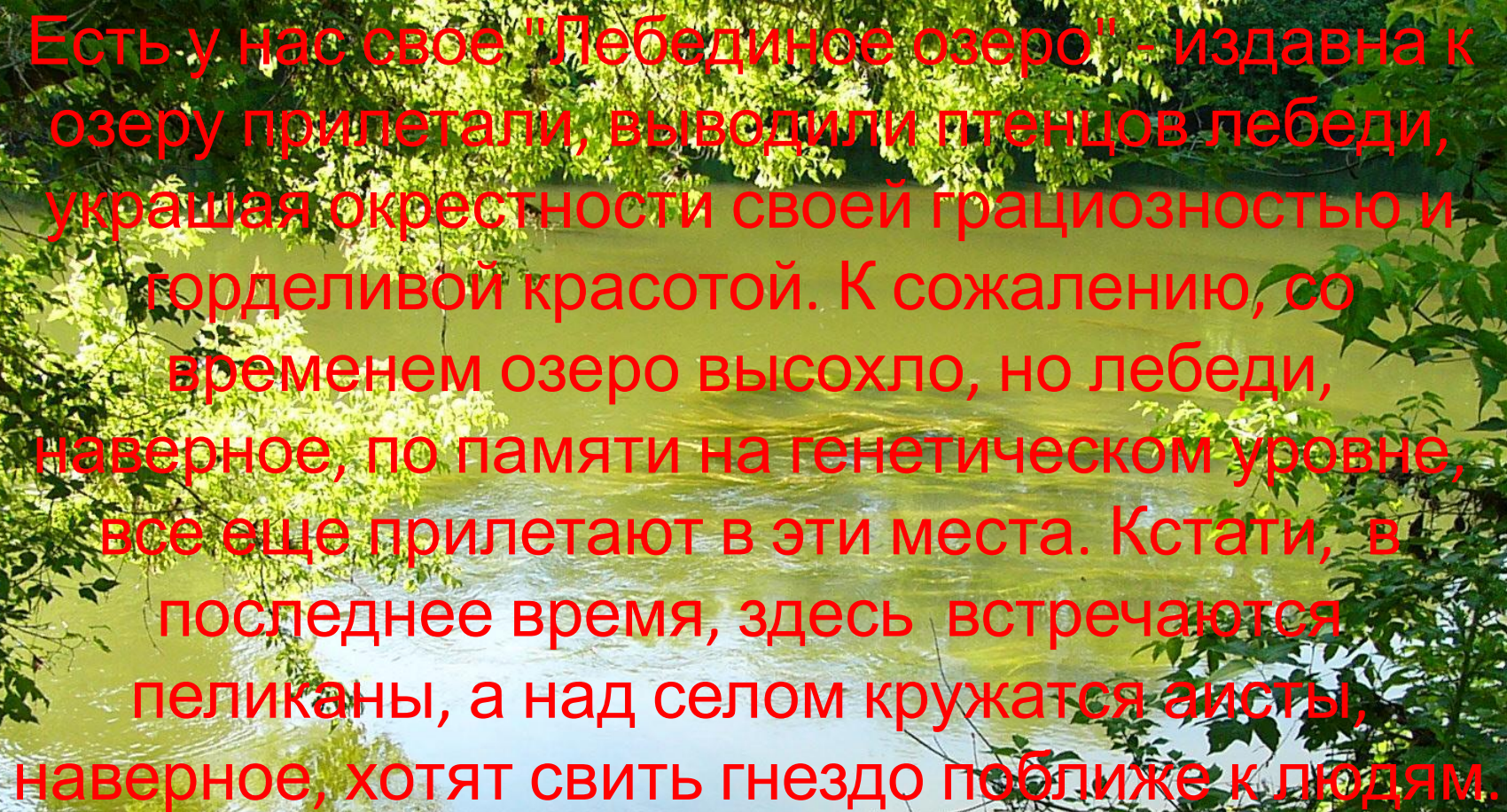






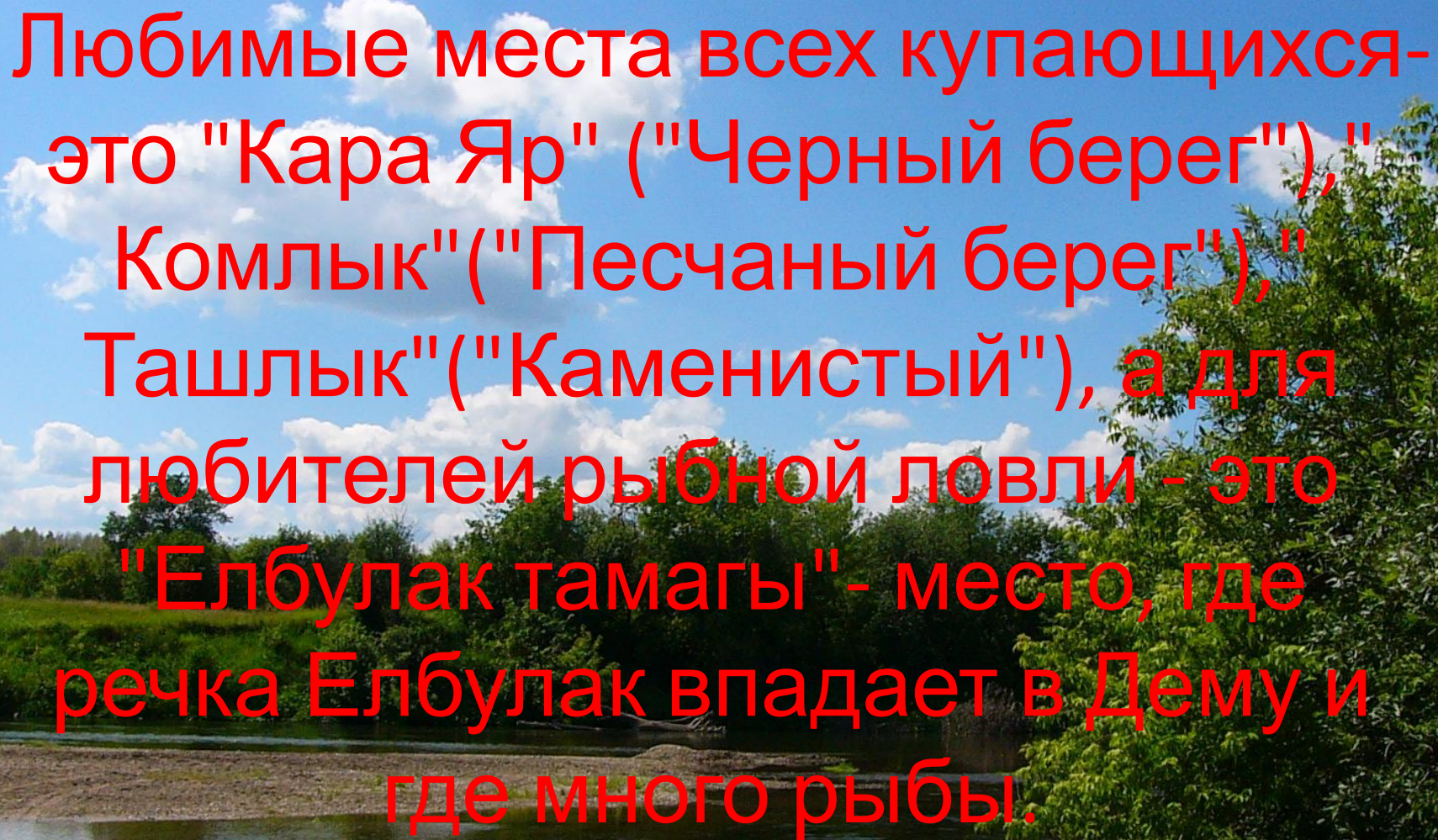
"Чана чыгышы" ("Санный переход") - раньше в спокойном месте Демы была проложена дорога для перевозки дров с другого берега





Есть у нас свое "Лебединое озеро" - издавна к озеру прилетали, выводили птенцов лебеди, украшая окрестности своей грациозностью и горделивой красотой. К сожалению, со временем озеро высохло, но лебеди, наверное, по памяти на генетическом уровне, все еще прилетают в эти места. Кстати, в последнее время, здесь встречаются пеликаны, а над селом кружатся аисты, наверное, хотят свить гнездо поближе к людям.

Дай то бог, может, смотришь, и демографическое положение села улучшится...



Любимые места всех купающихся - это "Кара Яр" ("Черный берег"), "Комлык" ("Песчаный берег"), "Ташлык" ("Каменистый"), а для любителей рыбной ловли - это "Елбулак тамагы" - место, где речка Елбулак впадает в Дему и где много рыбы.

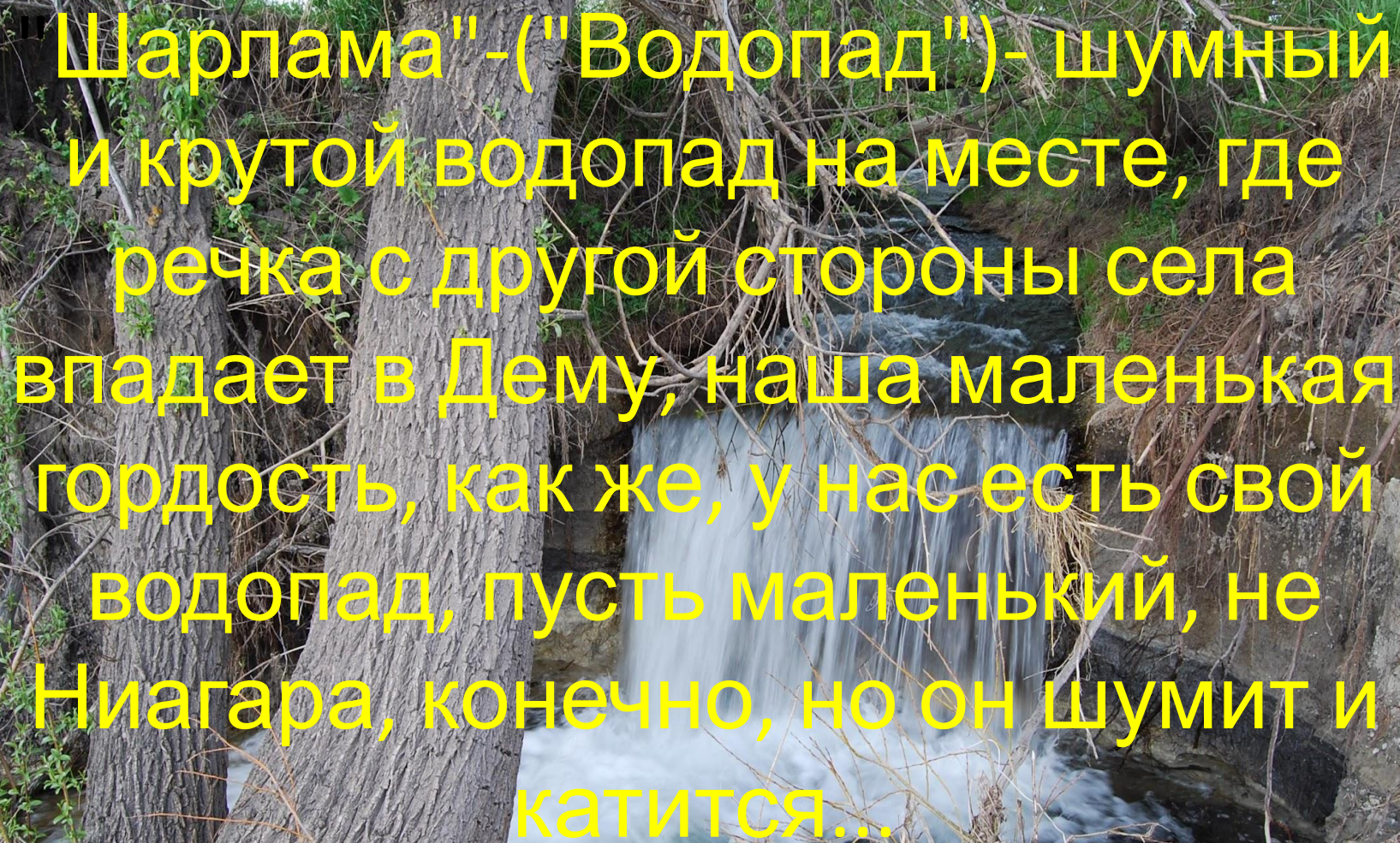




"Шайтаныш"- название говорит само за себя, шайтан- черт, место это таинственное и зловещее, кишашее змеями, здесь во все времена люди плутали, кружа на одном месте, не находя дороги. Здесь есть пещеры, где находят кинжалы и ножи, потому что по легенде, здесь в давние времена прятались беглые каторжники





A photograph of a small waterfall in a wooded area. The water is cascading over rocks, creating a white, frothy appearance. A large, thick tree trunk is in the foreground on the left, partially obscuring the view. The background is filled with green foliage and bare branches. The text is overlaid in yellow on the image.

Шарлама"- ("Водопад")- шумный и крутой водопад на месте, где речка с другой стороны села впадает в Дему, наша маленькая гордость, как же, у нас есть свой водопад, пусть маленький, не Ниагара, конечно, но он шумит и катится...

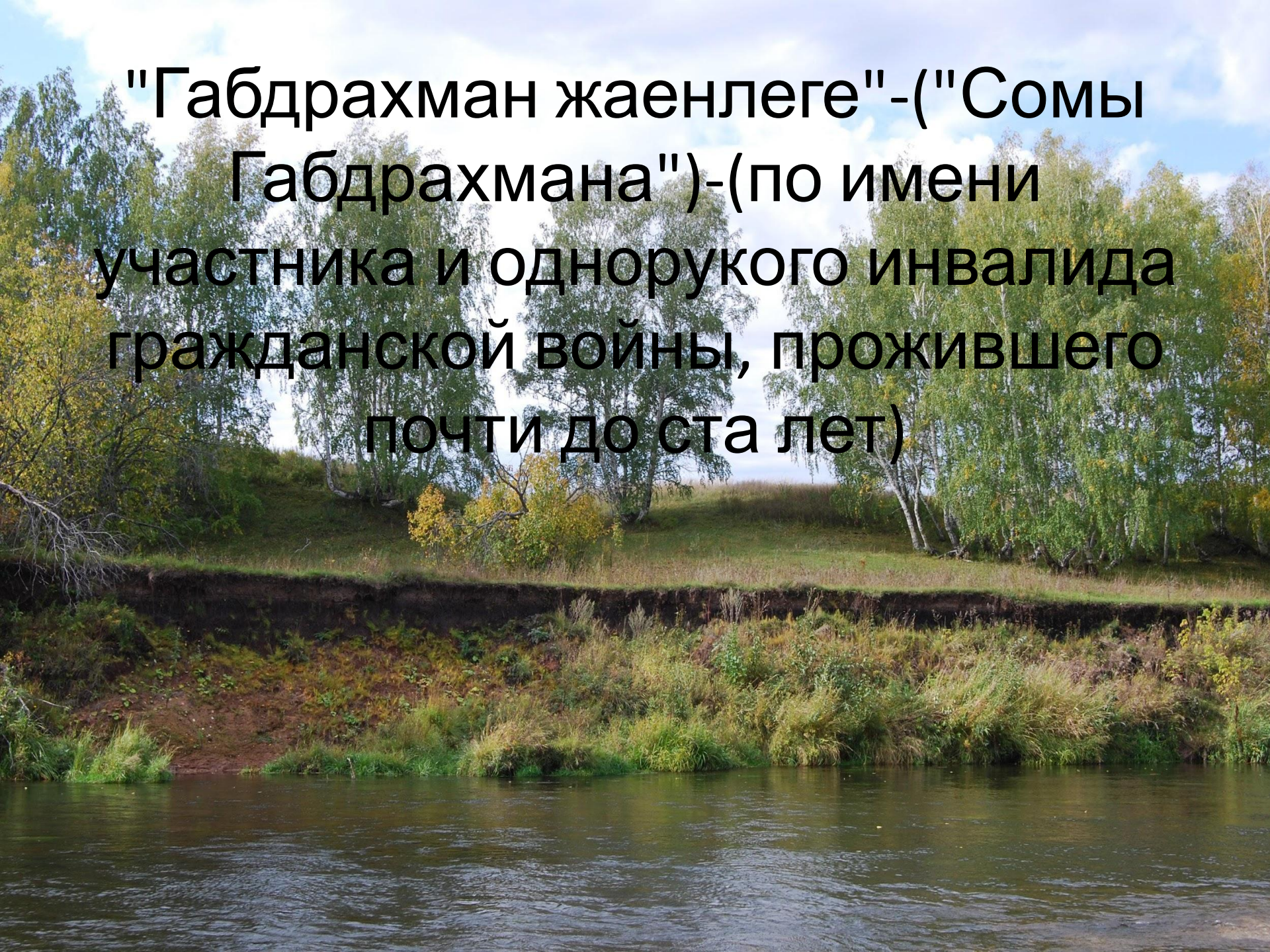


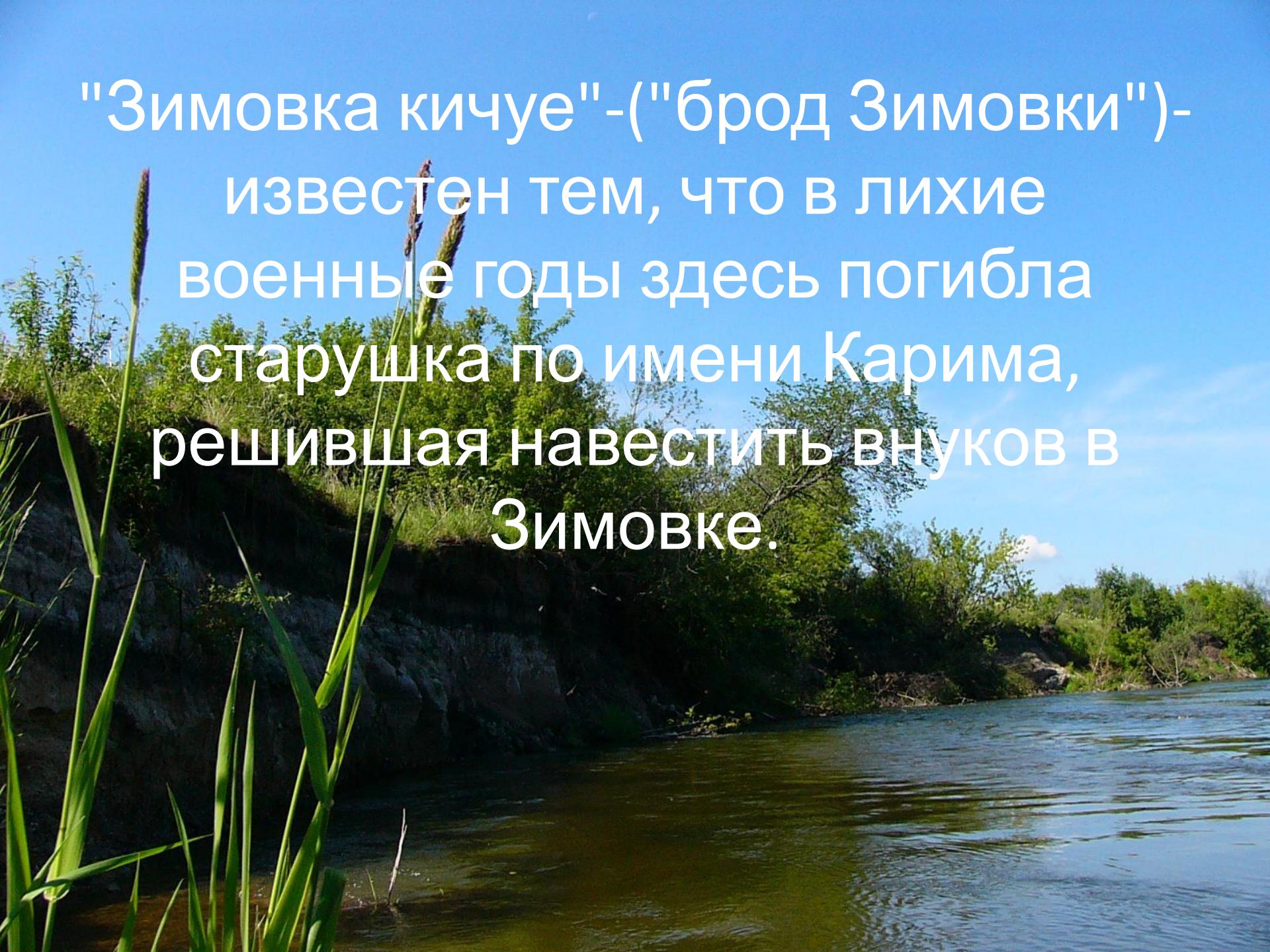


A vibrant field of blue flowers, likely cornflowers, with green grass and foliage in the background. The text is overlaid in a bold, red, sans-serif font.

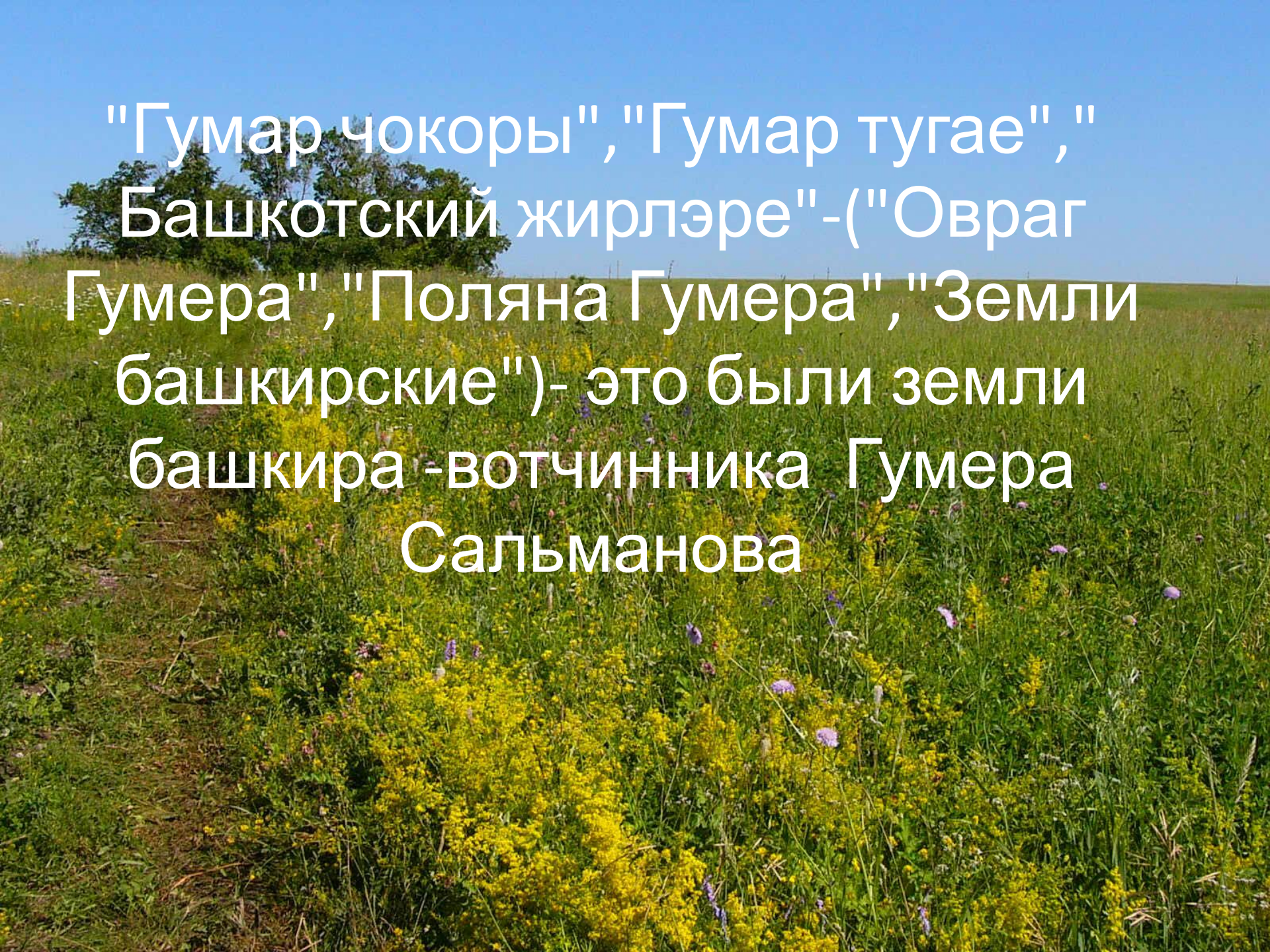
**Многие названия,  
памятные места  
связаны с тем или  
иным человеком или  
событиями.**

"Габдрахман жаенлеге" - ("Сомы  
Габдрахмана") - (по имени  
участника и однорукого инвалида  
гражданской войны, прожившего  
почти до ста лет)





"Зимовка кичуе"-"брод Зимовки")-  
известен тем, что в лихие  
военные годы здесь погибла  
старушка по имени Карима,  
решившая навестить внуков в  
Зимовке.

A photograph of a vibrant green meadow filled with yellow and purple wildflowers. The sky is a clear, bright blue. In the background, there is a line of green trees. The text is overlaid on the image in white, sans-serif font.

"Гумар чокоры", "Гумар тугае",  
"Башкотский жирлэре" - ("Овраг  
Гумера", "Поляна Гумера", "Земли  
башкирские") - это были земли  
башкира - вотчинника Гумера  
Сальманова

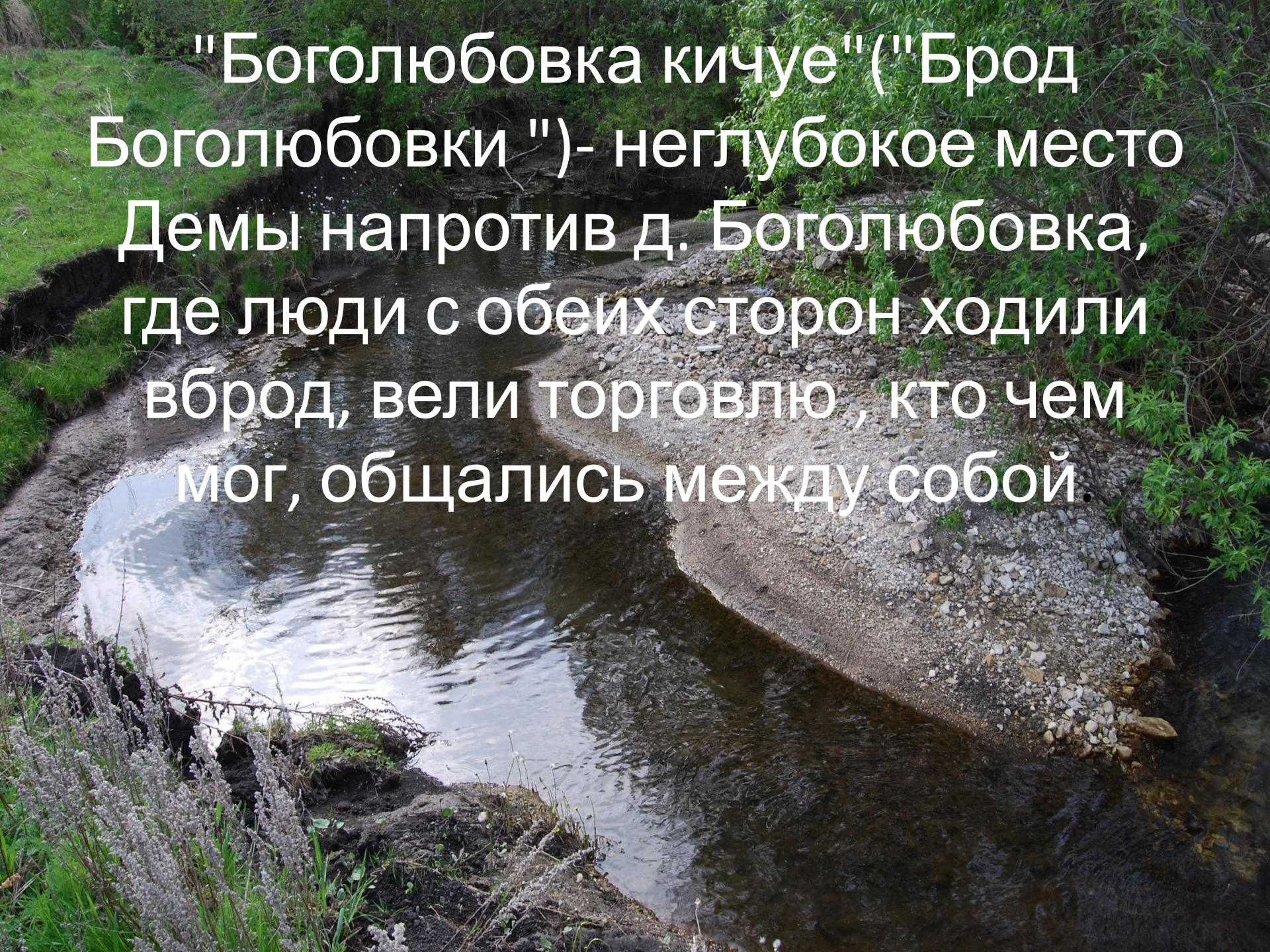




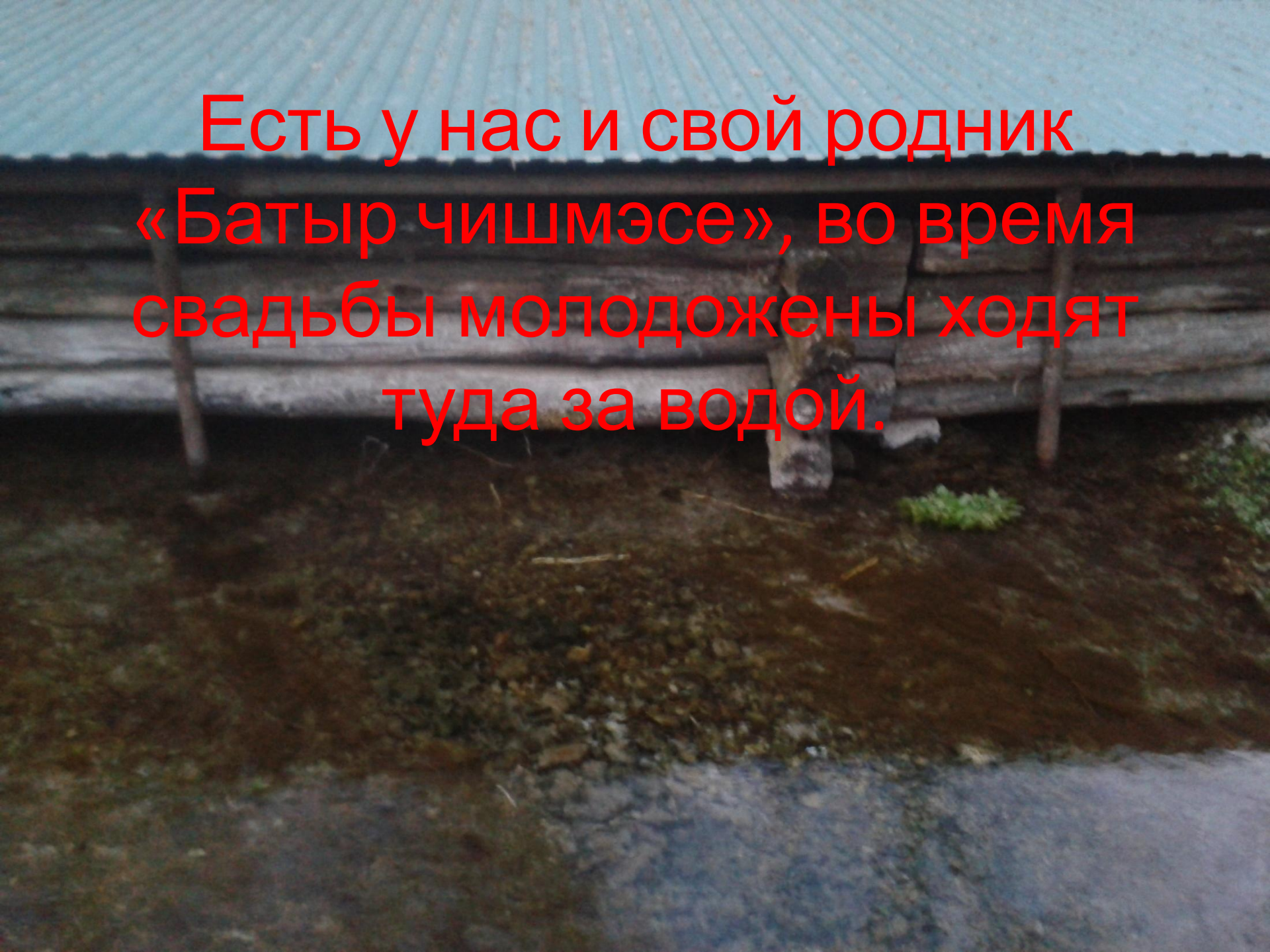


# «Мухэмэт ташлыгы» («Камни Мухамеда»)






"Боголюбовка кичуе" ("Брод Боголюбовки") - неглубокое место Демы напротив д. Боголюбовка, где люди с обеих сторон ходили вброд, вели торговлю, кто чем мог, общались между собой.

A photograph of a well with a wooden structure and a corrugated metal roof. The text is overlaid in red.

Есть у нас и свой родник  
«Батыр чишмэсе», во время  
свадьбы молодожены ходят  
туда за водой.








**Работа библиотекаря  
Елбулактамакской сельской  
библиотеки Галиевой Расили**



A photograph of a vast field of white flowers, likely Queen Anne's lace, stretching towards a line of green trees under a clear blue sky. The text is overlaid in the center of the image.

**Спасибо за  
внимание!**