

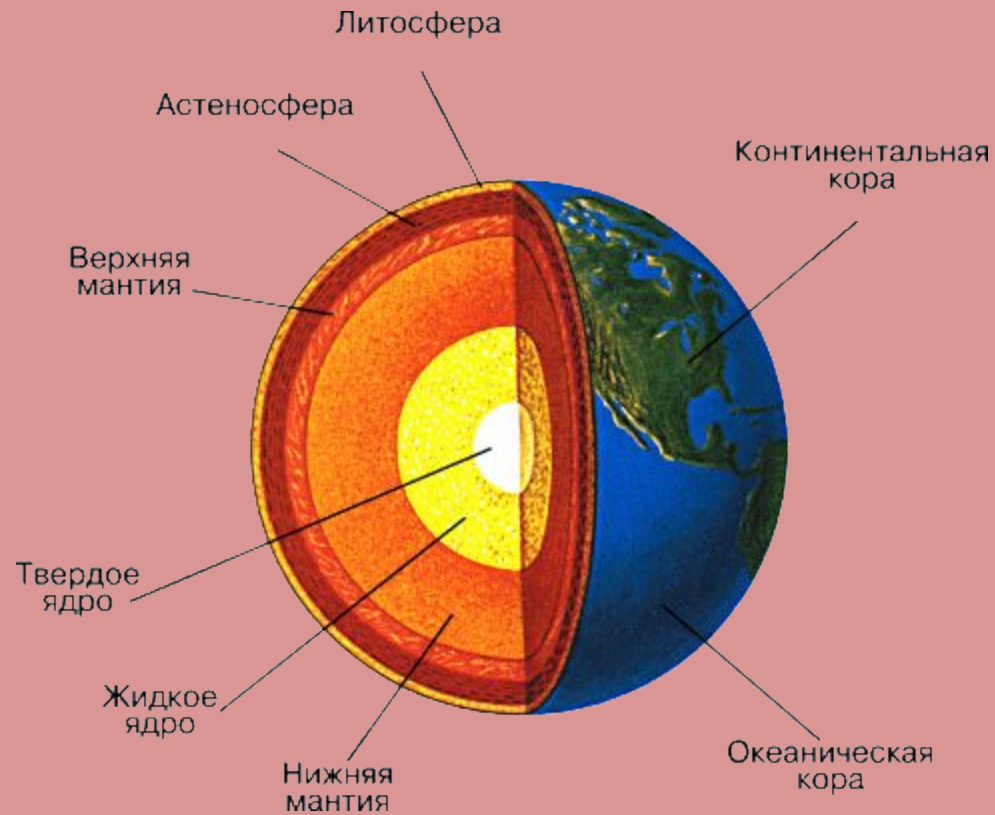
6 класс Литосфера. Рельеф Земли

ГБОУ Лицей № 504
Подготовила учитель географии Шадрунова Е.
А.
2012г.

Цель:

- 1) Дать определение «Литосферы», изучить строение Земли и литосферы
- 2) Дать определение «рельефа» Земли
- 3) Виды рельефа Земли. Горы
- 4) Сейсмические пояса Земли
- 5) Равнины Земли

Строение Земли

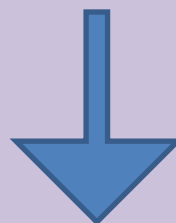
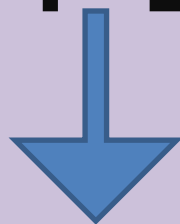


Литосфера – это каменная оболочка Земли



РЕЛЬЕФ –это совокупность
неровностей земной
поверхности

РЕЛЬЕФ



ГОРЫ РАВНИНЫ

Кавказ



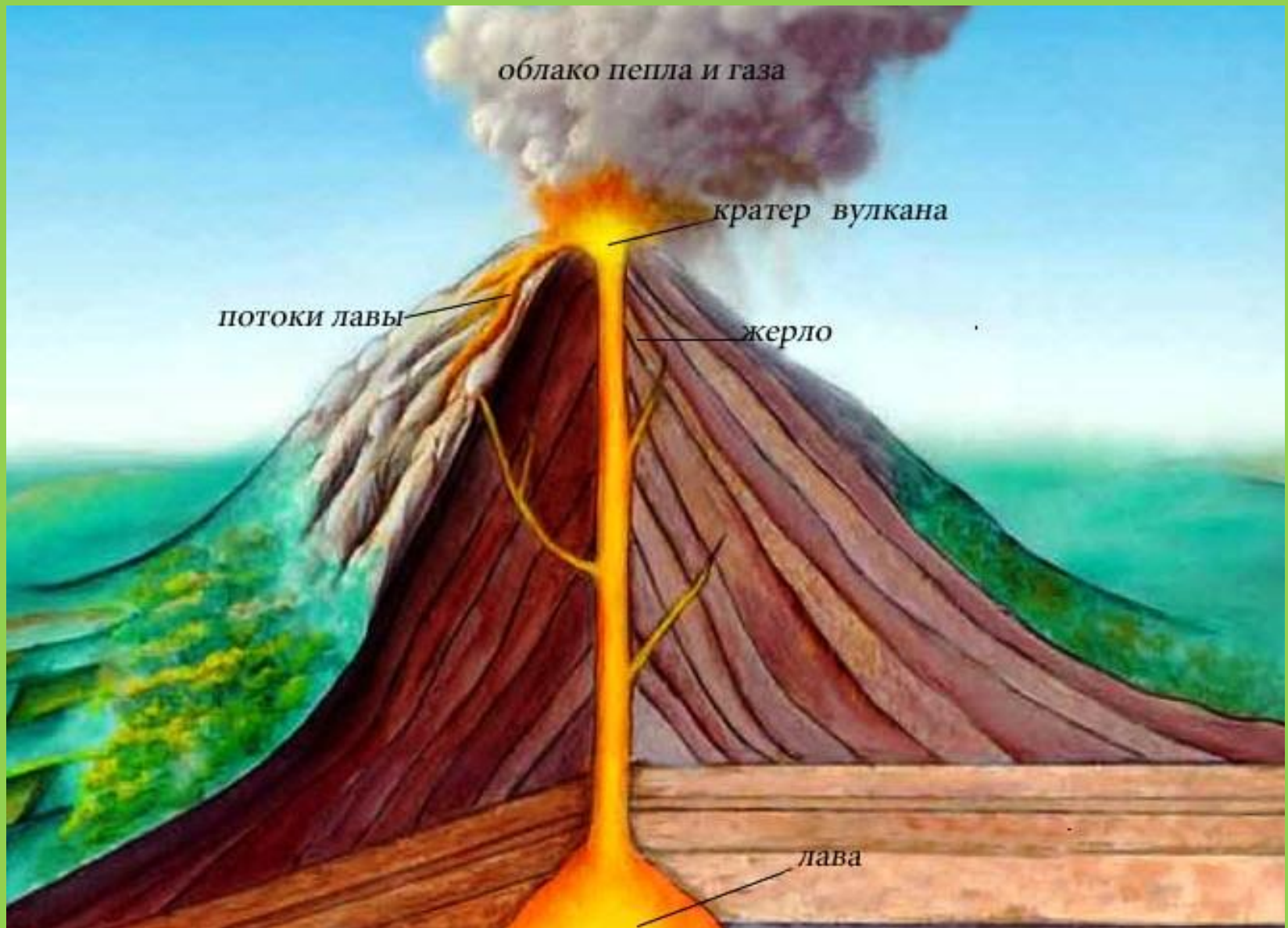
Эльбрус



Вулканы – это огнедышащие горы



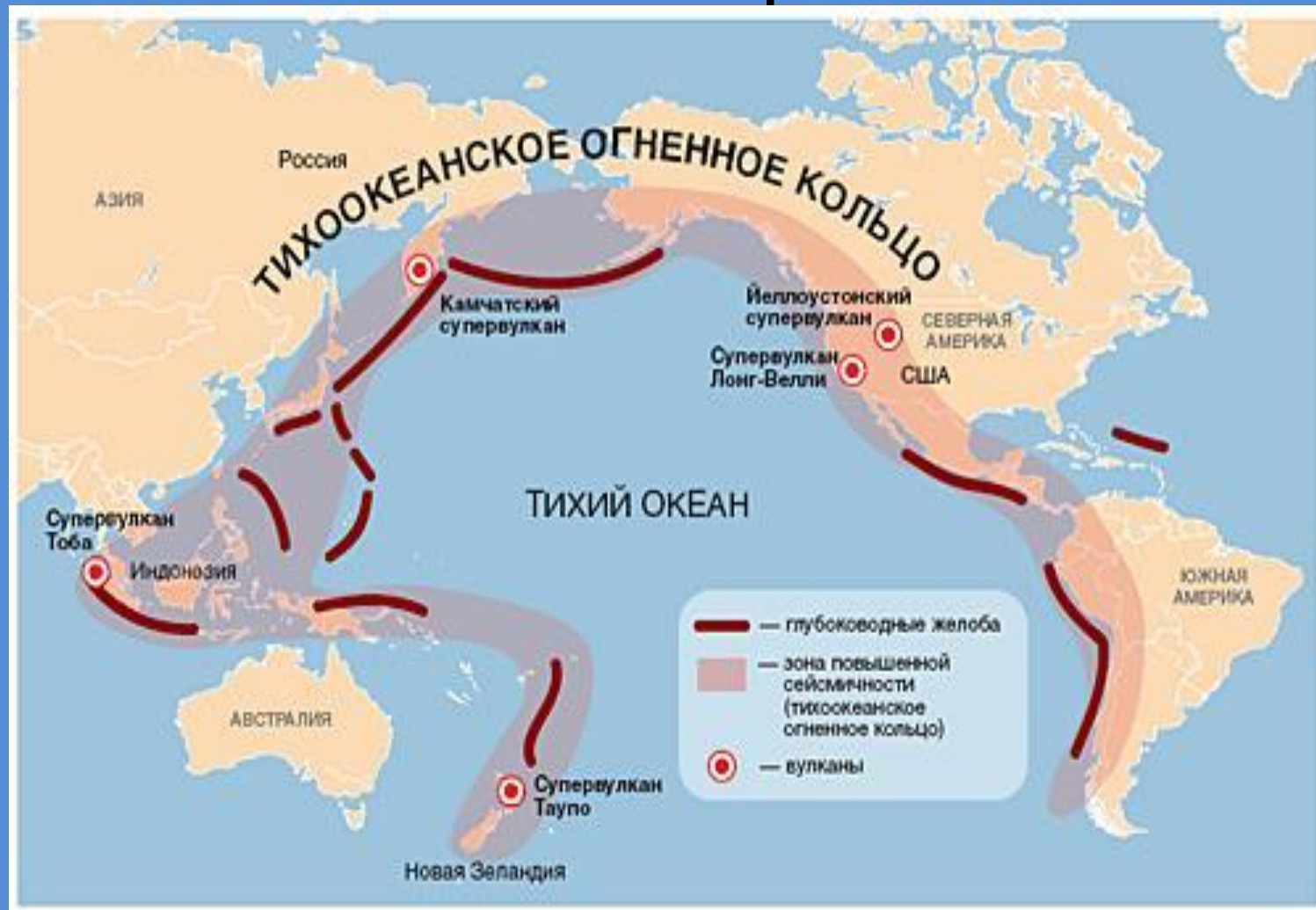
Строение вулкана



Землетрясение



Тихоокеанское огненное кольцо




СЕЙСМИЧЕСКИЕ ПОЯСА
ЗЕМЛИ – ЭТО РАЙОНЫ
АКТИВНОГО
ЗЕМЛЕТРЯСЕНИЯ И
ИЗВРЖЕНИЯ ВУЛКАНОВ

Западно-Сибирская равнина



Пустыня Намиб



Средне-Сибирское плоскогорье



