


природные зоны России


Доклад подготовил ученик 8Д класса
Новиков Сергей




григорий заводи



хебушек




Содержание

1. Арктическая пустыня
 2. Тундра
 3. Лесотундра
 4. Тайга
 5. Широколиственные и смешанные леса
 6. Лесостепная зона
 7. Степная зона
 8. Полупустыни и пустыни
 9. Таблица природных зон России
- 

Природная зона это


Природной зоной называют часть земной поверхности с однотипным рельефом, почвой, флорой и фауной. Главным образующим фактором природной зоны является климат. На территории России сформировалось 8 природных комплексов. Они сменяют друг друга с севера на юг. Наибольшую территорию занимает таежная зона, а самую маленькую — область полупустынь и пустынь.

Ниже представлена карта распределения и географическое описание всех природных зон на территории России, а также таблица с краткой характеристикой каждой природной зоны.



Арктическая пустыня

Верхний рубеж области проходит по архипелагу Земля Франца Иосифа, нижняя граница — на острове Врангеля. Главной особенностью арктической пустыни является наличие льда и снега на протяжении всего года. Средняя температура зимой составляет около -50°C . В этот период выпадает много снега, дуют сильные ветра. Полярная ночь длится 4 месяца. Летние температуры в среднем составляют $+4^{\circ}\text{C}$. Август считается самым теплым месяцем в году.




Вид арктической пустыни



Тундра

Природный комплекс растянулся от Кольского полуострова до Чукотки. Площадь его составляет восьмую часть от всей площади

России. Природная зона тундры характеризуется равнинами, только около Урала появляются горы и возвышенности. Для этого региона характерна суровая зима со средними температурами около -32°C и продолжительностью более полугода. В течение зимнего сезона дуют сильные ветра, которые снимают слой снега с почвы. Из-за этого грунт промерзает, а во время оттепели заболачивается. Полярная ночь продолжается с декабря по февраль.



тундра



Лесотундра

Область тянется от тундры к тайге. Климат в этой переходной зоне гораздо мягче, чем в соседней северной. В январе столбик термометра не поднимается выше -40°C , постоянно дуют холодные ветра. Однако снежный покров лежит постоянно. Зима длится до восьми месяцев. Средняя летняя температура составляет 15°C . Из-за высокой влажности и относительно невысоких летних температур почва сильно заболочена. Лесотундра характеризуется лесами, состоящими из деревьев лиственных пород, берез и елей. Еще одной особенностью растительного мира являются луга. Поздней весной на них расцветают лекарственные травы. Болотистая местность богата торфом и мхами. В этой природной области растет ягель, являющийся источником питания для оленей. Мир млекопитающих разнообразней, чем в тундре. Можно наблюдать росомх, медведей, волков и песцов. Болота, озера и реки заселены водоплавающими птицами: утками, лебедями и гагарами. В лесотундре водятся уникальные пернатые: сапсаны, стрехи и казарки. Некоторые птицы, например, белая сова и куропатка, живут в этой природной зоне круглый год, никуда не улета.

Лесотундра



Тайга

Тайга протянулась от западных границ до побережья Тихого океана. Площадь биома составляет около 15 млн. км². Большую часть территории занимают леса. В основном местность практически нетронута человеком. Таежная зима холодная, средняя температура составляет -29° С. Снежный покров не тает больше трех месяцев. Летние показатели в среднем составляют +18° С. Осадки представлены в виде обильных дождей, из-за которых возрастает уровень влажности. природной зоны представлены многочисленными реками, озерами и другими водоемами. Почвенный слой состоит из гумуса и большого количества минеральных веществ. Растительный и животный мир тайги уникальны. В таежной зоне широко представлены хвойные и лиственные леса. Кроме них есть заболоченные местности и луга. Благодаря устойчивому климату и отсутствию экстремальных температур большинство животных не меняет местообитания круглый год. Рябчик, кедровка, глухарь не улетают, а постоянно гнездятся в тайге.


Для земноводных климат оказался суровым. Немногочисленные лягушки и ящерицы впадают в анабиоз с наступлением устойчивых морозов. Мир млекопитающих представлен росомхой, рысью, лосем, бурым медведем, соболем. Тайга насыщена кровососущими насекомыми, которые роятся в огромных количествах. Зачастую гнус является переносчиком инфекционных заболеваний.

тайга



Широколиственные и смешанные леса

Территория простирается от Восточно-Европейской равнины до Дальнего Востока. Биом характеризуется мягким климатом. Зимняя температура не превышает -25°C . Над Дальним Востоком в этот период формируются многочисленные антициклоны. Снег равномерно покрывает всю территорию природного комплекса. Лето в основном мягкое и влажное. Июльский воздух прогревается до $+20^{\circ}\text{C}$. Теплый период продолжается 4 месяца. В это время выпадает максимальное количество дождей. Территория смешанных и широколиственных лесов известна своим водным потенциалом. Тут расположены протяженные полноводные реки, озера. Болота практически отсутствуют. Земля насыщена азотом, магнием, кальцием и алюминием. В лесах растет кедр корейский, орех маньчжурский, липа амурская, лиственница. Очень много кустарников.




Широколиственные и смешанные леса



зона

Территория, объединившая Восточно-Европейскую равнину, Западно-Сибирскую равнину и Южный Урал, и является переходной между лесами и степями. Зима в западной части природной зоны очень мягкая и многоснежная. Температура на востоке опускается до -20°C , снега выпадает немного. Летние показатели температур в среднем составляют $+18^{\circ}\text{C}$, дождей выпадает немного. Для флоры лесостепи характерно сочетание лесов и травянистого покрова. В европейской части растет клен, дуб, липа. В азиатской зоне преобладают осины и березы. Степные области богаты мятликом, клевером. Практически вся степь используется в земледелии. Люди возделывают кукурузу, рожь, пшеницу. Здесь обитают такие животные, как белка, куница, суслик, дрофа, лось.



Лесостепная зона




2013 © Горбунов Валерий <http://baralynov81.u.ru/>

Степная

зона

Природная зона расположена на Восточно-Европейской равнине и в Западной Сибири. Зимой, в восточной части зоны холоднее, чем на западе. Летом среднестатистические показания температуры составляют $+20^{\circ}\text{C}$. Максимальное количество осадков приходится на июнь. Наблюдается чередование влажных сезонов с засушливыми. Почва черноземная, хорошо подходит для выращивания злаковых культур. В некоторых областях проходит процесс эрозии. В степи преобладает травянистая растительность: клевер, мятлик, дикий овес. Иногда на местности встречаются кустарники: ракитник, спирея, дереза и терн. Все растения являются отличной кормовой базой для животных. В степях насчитывается большое количество полевок, сурков и пищух. Мир хищников представлен хорьками, лисами и волками. В этом природном комплексе находится ареал хищных пернатых: сов, ястребов, луней и канюков.



Степная зона



Полупустыни и пустыни

Территория протянулась от Прикаспийской низменности до границ с Казахстаном. Столбик термометра в зимнюю пору опускается до -16°C , дуют порывистые ветра.

Снега практически нет, поэтому почва глубоко промерзает. Максимальное число осадков приходится на короткий весенний период. Средняя температура летом составляет $+25^{\circ}\text{C}$. Земли засоленные, много песков и солончаков. Растительный мир не отличается разнообразием. Только здесь можно увидеть ремарию, малькомию, акацию, верблюжью колючку, кактусы и некоторые злаки. Во время засухи часть растений увядают, сохраняя подземные органы. Самым узнаваемым деревом пустыни является саксаул. На нем практически отсутствуют листья, что существенно сокращает испарение влаги. Из травянистых растений известной является черная полынь, которая укрывает землю, защищая ее от засухи.

Обитатели пустынь ведут ночной образ жизни. Суслики, тушканчики и песчанки могут впасть в спячку с наступлением жары. Мир земноводных представлен гекконами, удавами и варанами. Из хищников можно отметить корсаров, волков и лис. Сайгак и верблюды относятся к крупным пустынным животным. Из птиц встречается жаворонок, саджа и кречета.

Полупустыни и пустыни

