



Мой регион. Новосибирская область.



Презентацию подготовили
Ученицы 9 «А» класса
Гимназии №5 г.Новосибирска
Лапсина Анна и Фильченкова Маргарита

Содержание.



НСО

- Общие характеристики
- География
 - Географическое положение
 - Рельеф
 - Климат
 - Гидроресурсы
 - Земельные ресурсы
- Население
- Административно-территориальное деление
- Экономика
 - Полезные ископаемые и природные ресурсы
 - Промышленность
 - Сельское хозяйство
 - Транспорт
- Наука и образование
- Санаторно-курортное лечение
- Моя малая родина – Новосибирск
 - Академгородок

Новосибирская Область.



Общие характеристики.

Административный центр	Новосибирск
Площадь <ul style="list-style-type: none">• Всего• Водная поверхность	19-ая <ul style="list-style-type: none">• 178 200 км. кв.• 2,9 %
Население <ul style="list-style-type: none">• Всего• Плотность	17-ая <ul style="list-style-type: none">• 2639,9 тыс. чел.• 14,8 чел./км. Кв.
Федеральный округ	Сибирский
Экономический район	Западно-Сибирский
Губернатор	Виктор Толоконский
Председатель областного Совета	Алексей Беспаликов
Автомобильный код	54
Часовой пояс	MSK+3(UTC+6, летом UTC+7)

[На главную](#)





Флаг НСО



**Герб
НСО**

[На главную](#)

География НСО.



Географическое положение

- Расположена на юго-востоке Западно-Сибирской равнины.
- Протяжённость области с запада на восток — 642 км, с севера на юг — 444 км.
- На севере граничит с Томской областью, на юго-западе — с Казахстаном, на западе — с Омской областью, на юге — с Алтайским краем, на востоке — с Кемеровской областью.
- Основные реки области — Обь и Омь.
- В области расположено около 3 тыс. пресноводных, солёных и горько-солёных озёр (Чаны, Убинское, Сартлан и др).
- Север и северо-запад области занимает южная часть крупнейшего в мире Васюганского болота.



[На главную](#)

География НСО.



Рельеф

- Рельеф области преимущественно равнинный с небольшим колебанием абсолютных высот на близком расстоянии.
- Территория области постепенно повышается с запада на восток, образуя несколько ступеней.
 - Самая низкая занимает западную часть Барабинской равнины с высотами 90 - 120м и ограничивается на востоке приблизительно по линии Карасук - Довольное - Барабинск - южная часть Кыштовки.
 - Вторая ступень - Васкяздкжая плоская равнина и восточная часть Барабинской равнины с относительными высотами 5-59м.
 - Третью ступень образуют Приобское плато, Кузнецкая котловина. Абсолютные высоты составляют 90 - 350м, относительные до 100 - 150м.
 - Четвертую ступень рельефа представляет Салаирский кряж - поднятие с абсолютной высотой до 400 - 500м.



[На главную](#)

География НСО.



Климат

- Преобладает континентальный климат умеренных широт.
- Отличается быстрая смена климатических условий севера на юг.
- Для климата характерны различные колебания среднемесячных и абсолютных температур воздуха
- яркая выраженность 4-х сезонов с продолжительной холодной зимой, сравнительно коротким летом и краткими переходными периодами - весной и осенью.
- Небольшое годовое количество осадков (250 - 500мм) и неравномерное их распределение.
- Климатические условия удовлетворительные для сельскохозяйственного производства.
- Коэффициент увлажнения в большинстве лет менее 1,0. Прогнозируется иссушение климата



[На главную](#)

География НСО.



Гидроресурсы

- Внутренние воды области представлены реками, озерами, подземными водами.
- В НСО протекает около 430 рек длиной более 10км . Самая крупная - Обь.
- Реки области относятся к 3-м бассейнам: реки Обь (Бердь, Ёня, Шегарка и др), реки Иртыш (Тара, Омь и их притоки); бассейну замкнутого стока (Каргат, Баган, Карасух). Южные районы области (Баганский, Карасукский, Кочковский, Чистоозерный, Краснозерский) испытывают острый недостаток в речной воде.
- На Оби построена Новосибирская ГЭС мощностью 455тыс. кВт и образовано водохранилище площадью 1070кв. км.
- Крупные озера - рыбопромысловые водоемы, с наличием водоплавающей птицы.
- В озерах акклиматизированы ценные породы рыб, ондатра.
- В Татарском, Чановском, Куйбышевском Доволенском районах на глубинах 800 - 1500м залегают минеральные воды, сходные по своему составу с лечебными водами курорта «Ессентуки».
- Родоновые воды распространены в Новосибирске и его окрестностях.
- Терминальные воды с температурой до 33-ёх градусов находятся на глубинах 1,5-3 тыс. м. и в области практически не используются.

[На главную](#)





На главную

География НСО.



Земельные ресурсы

- Набор почв области превышает 100 разновидностей. В северных районах под хвойными, хвойно - лиственными лесами сформировались подзолистые и дерново-подзолистые почвы (около 270тыс га), отличительная черта которых - наличие подзолистого горизонта. Под березовыми лесами формируются серые лесные почвы (2400тыс.га) их плодородие тоже невелико.
- Под логово - степной и травянистой растительностью образуются черноземы (= 2800, 9 тыс. га). Они обладают хорошей структурой и высоким плодородием.
- Широко распространены болотистые почвы (4700тыс га), происходит накопление торфа. На западе области, в Барабе и Кулунде, большие площади заняты солончаками и солонцами.
- Общий почвенный покров сель/хоз угодий составляет 8,6млн. га. Проявляются общие закономерности смены почв с севера на юг и с запада на восток.



[На главную](#)



Население.

- Численность населения Новосибирской области 2 692 251 человек, по численности населения она занимает 3-е место в СФО, 16-е место в России.
- Удельный вес городского населения — 75,2 % (в СФО — 70,5 %; в РФ — 73 %), сельского — 24,8 % (в СФО — 29,5 %; в РФ — 27,0 %). По уровню урбанизированности область занимает 4-е место в СФО.



[На главную](#)

Административно-территориальное деление.



- В Новосибирскую область входят 14 городов (в том числе 7 городов областного подчинения), 30 административных районов, 18 посёлков городского типа, 428 сельских администраций.
- Городские округа
 - Новосибирск
 - Бердск
 - Искитим
 - Кольцово
 - Обь

[На главную](#)



Административно-территориальное деление.




Районы Новосибирской области

- [Кыштовский](#)
- [Северный](#)
- [Усть-Таркский](#)
- [Венгеровский](#)
- [Куйбышевский](#)
- [Татарский](#)
- [Чановский](#)
- [Барабинский](#)
- [Чистоозерный](#)
- [Купинский](#)
- [Здвинский](#)
- [Баганский](#)
- [Карасукский](#)
- [Убинский](#)
- [Каргатский](#)
- [Доволенский](#)
- [Краснозёрский](#)
- [Чулымский](#)
- [Колыванский](#)
- [Коченевский](#)
- [Ордынский](#)
- [Сузунский](#)
- [Искитимский](#)
- [Черепановский](#)
- [Маслянинский](#)
- [Тогучинский](#)
- [Болотнинский](#)
- [Мошковский](#)
- [Новосибирский](#)
- [Кочковский](#)

На главную





[На главную](#)

Экономика.



Полезные ископаемые и природные ресурсы

- На северо-западе области открыты месторождения нефти и природного газа. На территории Северного района области открыто семь нефтяных месторождений (Верх-Тарское, Малоичское, Восточно-Тарское, Тай-Дасское, Ракитинское, Восточное и Восточно-Межовское) и одно газоконденсатное — Веселовское. Нефть — лёгкая, малосернистая, с незначительным содержанием парафина.
- На территории области обнаружено крупное месторождение руд цветных металлов — диоксида титана ($\approx 1,7$ млн тонн) и диоксида циркония ($\approx 7,2$ млн тонн).
- Промышленные запасы золота в Новосибирской области невелики и оцениваются в 17 тонн. Открыто 4 месторождения мрамора с запасами более $8,5$ млн м^3
- Имеются значительные ресурсы подземных пресных, термальных и минеральных вод. Из 9,5 тыс. скважин ежедневно извлекается более полумиллиона кубометров воды.
- Суммарная площадь лесного фонда НСО области составляет около 4 490 000 га.
- Более 90% территории области находится в пределах Западно-Сибирской платформы, поэтому на ее территории распространены полезные ископаемые осадочного чехла.

[На главную](#)





- В северном районе в 1964г. открыто Веселовское газо-нефтяное месторождение, позднее - Восточно-Межовское, Верх-Тарское, Раитинское месторождения кирпичных глин (более 100 месторождений), песков и песчано-гравийных смесей.
- Разведано 6 месторождений огнеупорной глины (Дорогинское, Евсинское, Обское - эксплуатируются сейчас).
- Керамические глины используют для изготовления облицовочных плит, канализационных труб. Глинистые сланцы и известняки Чернореченского месторождения у города Искитима и у села Петени_Маслянинского района на Салаирском кряже.
- Кварцевые пески имеются в Новосибирском и Болотнинском районах.
- Строительные известняки для производства строительной извести, щебня, бутового камня сосредоточены в 9 месторождениях.
- Минеральные краски (цветочная глина) добываются в Черепановском, Тогучинском, Искитимском районах. Горные породы магматического происхождения – гранит, диабазы и др. сосредоточены на Буготатских сопках, граниты - у поселка Успенка, Дубровине, Мочище и в карьере Борок (Новосибирск).
- В Черепановском, Искитимском и Тогучинском районах расположен Гирловский бассейн высококачественных углей - антрацитов.

[На главную](#)





- Листвянский уголь (Черепановский район) - сырье для изготовления электродов.
- В Салаирском кряже обнаружены небольшие месторождения бокситов, оловянных руд. Огромные запасы торфа (3075,8 млн. т) -Колыванский, Чулимский, Каргатский, Болотнинский районы.
- В озерах области накоплены богатые запасы сапропелей, имеются запасы поваренной соли, соды, в озере Карачи накоплены лечебные грязи.
- Уголь отличается высокой калорийностью, выдерживает дальние перевозки. В Тогучинском районе располагается Завьяловское месторождение каменных углей с общими запасами до глубины 300м около 70млн т.
- Листвянский уголь (Черепановский район) - сырье для изготовления электродов.
- В Салаирском кряже обнаружены небольшие месторождения бокситов, оловянных руд. Огромные запасы торфа (3075,8 млн. т) -Колыванский, Чулимский, Каргатский, Болотнинский районы.
- В озерах области накоплены богатые запасы сапропелей, имеются запасы поваренной соли, соды, в озере Карачи накоплены лечебные грязи. Уголь отличается высокой калорийностью, выдерживает дальние перевозки. В Тогучинском районе располагается Завьяловское месторождение каменных углей с общими запасами до глубины 300м около 70млн т.

Экономика.



Промышленность

- НСО — одна из наиболее индустриально развитых в Сибири: создаёт около 10 % всей промышленной продукции, основная часть которой приходится на предприятия тяжёлой промышленности, расположенные в основном в Новосибирске, Искитиме и Бердске.
- В машиностроительном комплексе доминируют электротехническое машиностроение (генераторы и турбины, крупные электросталеплавильные печи), авиа- и приборостроение, производство станков и сельхозтехники.
- Новосибирская область обеспечивает 20 % машиностроительной продукции Сибири.
- В структуре потребления топливных ресурсов преобладает уголь (60 %), затем идут газ и продукты нефтепереработки. Новосибирская область располагает развитой системой энерго- и теплоснабжения, представленной в основном крупными ТЭЦ, работающими на угле. Установленная мощность электростанций Новосибирской области составляет 2582 МВт, в том числе Новосибирской ГЭС — 455 МВт. Собственные потребности в электроэнергии удовлетворяются на 80-90 %. Дефицит электроэнергии покрывается за счет передачи из ОЭС Сибири.

[На главную](#)





- В структуре промышленного производства доминируют обрабатывающие отрасли.
- 21,7 % приходится на машиностроение и металлообработку (2003); 24,9 % — на пищевую отрасль; 18,3 % — на электроэнергетику и около 10 % — на цветную металлургию
- На территории области расположено около 50 предприятий и организаций военно-промышленного комплекса. Подавляющее большинство из них находится в Новосибирске, который входит в десятку крупнейших центров ВПК России. Крупнейшее оборонное госпредприятие— ФГУП «Новосибирское авиационное ПО им. Чкалова», которое производит истребители-бомбардировщики семейства Су и самолёты для местных воздушных линий Ан-38, а также выполняет ремонт и модернизацию самолетов Су-24. Однако на предприятии осуществляется конверсия, и в настоящее время гражданская продукция обеспечивает более 95 % объемов производства.
- В отрасли цветной металлургии выделяются единственный в стране комбинат по выплавке олова (ОАО «Новосибирский оловянный комбинат»), аффинажный завод (выплавка золота), заводы по производству редких металлов и по производству ядерного топлива — Новосибирский завод химических концентратов.
- Чёрная металлургия имеет вспомогательный характер и представлена небольшим сталеплавильным заводом.
- Ведущая отрасль промышленности строительных материалов — производство сборного железобетона.

[На главную](#)





Крупнейшие предприятия машиностроения:


- «Сибэлектротерм» (НЗЭТО)
- «Тяжстанкогидропресс»
- «Вега» в Бердске (предприятие уже ликвидировано)
- «Электросигнал»
- АО «Станкосиб»
- «Сибсельмаш»
- НПО ОАО «Элсиб»
- Новосибирский инструментальный завод

Другие крупные предприятия ВПК:

- ГУП ПО «Новосибирский приборостроительный завод»
- ФГУП «Сибирский НИИ авиации им. С. А. Чаплыгина»
- ОАО «Катод»
- ФГУП «Новосибирское ПО „Луч“»

[На главную](#)

Экономика.



Сельское хозяйство

- Сельское хозяйство области специализируется на выращивании зерна, картофеля и овощей. Развиты мясомолочное животноводство, птицеводство и пчеловодство. Важную роль играет производство льна.
- Сельскохозяйственная освоенность территории области не слишком высока ($\approx 48\%$), но на Новосибирскую область приходится четверть всех сельскохозяйственных угодий Западной Сибири.
- В структуре посевных площадей области преобладают посевы зерновых культур — 65% (1993 г., на пшеницу приходится 34% всех посевов), технические культуры составляют около 1% , картофель и овощные — 2% , кормовые культуры — 40% (в том числе кукуруза — 10% всех посевов).
- Отрасль специализации животноводства — молочно-мясное направление разведения крупного рогатого скота. Районы Кулунды выделяются специализацией на тонкорунном овцеводстве.



[На главную](#)

Экономика.




Транспорт

- На территории области находятся 12 аэропортов, из них аэропорт «Толмачёво» и «Новосибирск» — федерального значения.
- Эксплуатационная длина железнодорожных путей общего пользования (Западно-Сибирская железная дорога) — 1530 км.
- По территории области проходят Федеральные трассы М51, М52, М53.



[На главную](#)

Наука и образование.



- В регионе предоставление населению высшего образования осуществляется 47-ю ВУЗами. В Новосибирском Академгородке расположены десятки научно-исследовательских институтов, Новосибирский государственный университет, Физико-математическая школа НГУ, Институт исследований патологии кровообращения. Недалеко от Новосибирска, в наукограде Кольцово находится Государственный научный центр вирусологии и биотехнологии «Вектор». В поселке Краснообск расположено Сибирское отделение Российской академии сельскохозяйственных наук.



[На главную](#)

Санаторно-курортное лечение.



- Во многих районах Новосибирской области обнаружены месторождения термальных и высокотермальных иодо-бромных вод. Радоновые воды имеются близ поселка Колывань и в окрестностях г. Новосибирска. Грязевые месторождения озёр Островного и Горького занесены в кадастр лечебных грязей России..
- В регионе осуществляют санаторно-курортную деятельность санатории «Доволенский» в Доволенском районе, «Краснозёрский» в Краснозёрском районе, «Бараба» и «Карачи» в Чановском районе, «Омь» в г. Куйбышеве, «Бердский», «Рассвет», «Парус», «Сибиряк», «Сосновка» в г. Бердске и его окрестностях. Также в области имеется значительное число баз отдыха и пансионатов.



[На главную](#)



Кыштовский район.



- Территория района — 1110,1 тыс.га. Административный центр района — село Кыштовка.
- Всё население района — сельское. В состав района входят 17 сельских поселений, 54 населённых пункта. Самыми крупными из них, после районного центра, являются Межовка, Верх-Тарка.
- Основные реки — Тара, Чёка, Тартас. На территории района находится озеро Данилово (Серебряное), уникальное по составу воды.
- В Кыштовском районе 17 муниципальных образований: Березовское, Большереченское, Вараксинское, Верх-Майзасское, Верх-Тарское, Ереминское, Заливинское, Колбасинское, Крутихинское, Кулябинское, Кыштовское, Малокрасноярское, Новомайзасское, Новочекинское, Орловское, Сергеевское, Черновское.



[На главную](#)





Северный район.



- Расположен на севере области. На территории площадью 15,5 тыс. кв. км разместилось 34 населенных пункта
- Северный район богат полезными ископаемыми. Разведано семь месторождений нефти, известны также месторождения газа, конденсата. Имеется значительное количество деловой древесины, кирпичной глины, торфа и других ископаемых.
- Большинство промышленных предприятий сосредоточено в районном центре. В Северном работает аэропорт, установлено автобусное сообщение с г. Куйбышев.
- Посевные площади района — самые небольшие в области.



[На главную](#)





Усть-Таркский район.



- Расположен на западе области, граничит с Омской областью.
- Территория составляет 4,1 тыс. кв. км. Районный центр - село Усть-Таркское - 4,4 тыс.чел.
- На территории района — около 140 озер и три реки: Омь, Еланка и Тарка. 25% площади района занимают болота. Из полезных ископаемых преобладают кирпичные глины, торф, разведаны запасы нефти.
- Промышленность района представлена небольшими предприятиями местного значения и подсобными цехами сельскохозяйственных предприятий. Район обслуживается автодорожным транспортом.



[На главную](#)





Венгеровский район.



- Расположен в северо-западной части области, в бассейне рек Тартас и Омь.
- Занимает территорию 6,4 тыс. кв. км. Всего в районе 49 населённых пунктов. Расстояние от районного центра до железной дороги — 53 км.
- Административный центр района — с. Венгерovo..
- Основное направление в развитии экономики района — сельское хозяйство. В Новосибирской области район является одним из ведущих по молочному животноводству.
- Наиболее развитые отрасли промышленности — производство строительных материалов и переработка сельхозпродукции.
- Работают две больницы, триста сорок фельдшерско-акушерских пунктов. В районе выявлено два памятника истории, два памятника архитектуры, 19 памятников археологии.



[На главную](#)





Куйбышевский район.



- Административный центр – г. Куйбышев - город областного значения, расположен на реке Омь. Через город проходит старый Московский тракт; с главной Сибирской железнодорожной магистралью город связан автомобильным сообщением.
- Район преимущественно сельскохозяйственный, его основная специализация молочное животноводство.
- При районном Доме культуры действуют народный театр, хор, агитационно-художественная бригада, а также работают 220 различных кружков и объединений, из них 124 — детских.
- В селах района действуют пять больниц, а также здравпункты и фельдшерско-акушерские пункты. Центральная районная больница имеет женскую консультацию, отделение скорой помощи, детский стационар и т.д.




[На главную](#)





Татарский район.



- Самый западный район в Новосибирской области, граничит с Омской областью.
- Площадь — 5,1 тыс. кв. км.
- Татарский район издавна является крупным сельскохозяйственным регионом с развитым животноводством. Под зерновые и зернобобовые культуры занято 85,2 тыс. га земли.
- Медицинское обслуживание сельского населения осуществляют Центральная районная больница, шесть участковых больниц и 48 фельдшерско-акушерских пунктов. К услугам населения 54 клубных учреждения, 34 библиотек, 24 спортзала.



[На главную](#)





Чановский район.



- Занимает территорию 5,5 тыс. кв. км в западной части области.
- Административный центр — поселок городского типа Чаны. Всего в районе 66 сельских населенных пунктов, из которых самый крупный — поселок Озеро Карачи.
- На территории района находится крупнейшая озерная система Западной Сибири – она состоит из двух водоемов – Чаны и Малые чаны. В зависимости от уровня воды площадь поверхности озер может достигать двух с половиной тысяч квадратных километров. Вода солоноватая. Озерная система – уникальный биосферный комплекс, в котором обитают десятки редких видов зверей, птиц и рыб. Чаны одна из туристических достопримечательностей Сибири.
- Промышленность района сосредоточена в основном в Чанах. Вне районного центра — завод по разливу минеральной воды.



[На главную](#)





Барабинский район.



- Расположен в центральной части Южно-Барабинской подзоны. Его территория 5 тыс. кв. км.
- Значительную часть территории занимают разнообразные по форме и площади озера.
- Промышленность района — это в основном подсобные цехи сельскохозяйственных предприятий, занимающиеся преимущественно переработкой продукции сельского хозяйства.
- Район обслуживается железнодорожным и автомобильным транспортом. На Транссибирской железнодорожной магистрали в пределах района имеется 14 железнодорожных станций и остановочных пунктов.
- Барабинская степь, лесостепная равнина в южной части Западной Сибири, на Обь-Иртышском водоразделе, в пределах Новосибирской и Омской области. Площадь около 117 тыс. км². Рельеф слегка всхолмлённый, в южной половине отчётливо выражены параллельные повышения, занятые луговыми степями, разно-травными лугами и берёзовыми колками на чернозёмах, солонцах и серых лесных почвах.



[На главную](#)





Чистоозерный район.



- Расположен на западе области, занимает самую северную часть Кулунды.
- Территория района представляет собой однообразную пониженную равнину с 220 озерами, большинство из которых соленые.
- Наиболее значимые предприятия промышленности сосредоточены в районном центре.
- По инициативе Новосибирского отделения Союза художников в колхозе имени Мичурина открыта картинная галерея. В районе зарегистрировано четыре памятника архитектуры. Здравоохранение населения осуществляют районная больница и пять сельских участковых.



[На главную](#)





Купинский район.



- Район расположен в Кулундинской зоне, в юго-западной части области, граничит с Казахстаном.
- Площадь составляет 5,8 тыс. кв. км. Районный центр — г. Купино.
- Купинский район — один из крупнейших сельскохозяйственных районов области.
- Промышленность в основном сосредоточена в районном центре.
- В районе действуют Центральная районная больница и пять больниц в селах района.



[На главную](#)





Здвинский район.



- Входит в Барабинскую зону.
- Общая площадь его территории — 5 тыс. кв. км.
- В районе 37 населенных пунктов, где проживает 21,1 тыс. чел., Район был образован в 1925 году с названием Нижне-Каргатский, а в 1933 пере-именован в Здвинский в память о погибшем в 1918 году революционере М.С.Здвинском.
- В северо-западной части района имеется ряд крупных и мелких озер, большинство из которых — пресные. В районе имеются незначительные запасы древесины, торфа, кирпичных глин и сапропеля.
- Основные промышленные предприятия — молочный завод, хлебокомбинат, лесхоз и ремонтно-техническое предприятие — сосредоточены в районном центре. Вне районного центра находятся небольшие цехи, перерабатывающие сельскохозяйственную продукцию. На озере Урюм действует рыбопитомник.



[На главную](#)





Баганский район.



- расположен в юго-западной части Новосибирской области, в верхней зоне Кулундинской степи.
- Занимает территорию площадью 3.4 тыс. кв. км.
- В состав Новосибирской области район перешел в 1944 г. Всего в районе 44 населенных пункта.
- Национальный состав населения довольно пестрый: русских — 76 %. немцев — 10 %. остальные жители — украинской, казахской и других национальностей.
- Промышленность в районе развита слабо, местную промышленность представляют в основном подсобные цехи сельхозпредприятий — лесопилки, кирпичные заводы, мельница, столярно-плотницкие мастерские. Сельское хозяйство — главная отрасль экономики района.
- В районе 112 фермерских хозяйств, а также 6683 личных подсобных хозяйства.



[На главную](#)





Карасукский район.



- Расположен в южной части Новосибирской области.
- Территория его составляет 43 тыс. кв. км.
- Кроме русских в районе проживают немцы (9%), украинцы (9%), казахи и граждане других национальностей.
- Районный центр — город Карасук, появился в Кулундинской степи в связи со строительством железной дороги на берегу реки Карасук. Здесь сосредоточены основные промышленные предприятия района. Город является крупным железнодорожным узлом: в его черте расположены две станции и тепловозное депо.
- Одна из основных отраслей экономики Карасукского района — сельское хозяйство.



[На главную](#)





Убинский район.



- Административный центр района — село Убинское.
- Территория составляет 13,8 тыс. кв. км.
- В районе имеется 45 населенных пункта.
- Район располагает развитой речной и озерной сетью. Здесь берет свое начало река Омь и находится одно из наиболее крупных озер Новосибирской области— Убинское.
- В районе имеются большие запасы торфа. Около 42% территории заболочено, 31% занимают леса и кустарники.
- Промышленность в районе развита слабо: она представлена ремонтно-техническим предприятием, хлебозаводом, рыбозаводом и лесхозом.
- По территории района проходит Транссибирская железнодорожная магистраль, автодорога "Байкал" федерального значения и магистральные трубопроводы.
- В сельском хозяйстве занято 55,3% всех работающих жителей района.




[На главную](#)





Каргатский район.



- Административным центром района является город Каргат.
- Площадь территории района составляет 5,6 тыс. кв. км.
- В районе насчитывается 40 населенных пунктов, самыми крупными среди которых являются села Набережное и Маршанское.
- В районе имеются запасы торфа и сапропеля, богатые сельхозугодья, занимающие 56% всей территории.
- Основные промышленные предприятия района — мясокомбинат, промкомбинат, хлебокомбинат, элеватор, сырзавод и ремонтно-техническое предприятие — находятся в Каргате.
- По территории района проходит Транссибирская железнодорожная магистраль, автодорога "Байкал" федерального значения и магистральные нефтепроводы, по которым транспортируются на восток нефть, газ и нефтепродукты.
- В сельском хозяйстве занято 40% всех работающих.



[На главную](#)





Доволенский район.



- Самый южный район в Барабинской зоне области.
- На территории 4,4 тыс. кв. км расположено 27 населенных пунктов.
- Из полезных ископаемых разведано два месторождения торфа, имеются запасы древесины, кирпичных глин, минеральных вод.
- Большая часть промышленных предприятий сосредоточена в районном центре. Это хлебокомбинат, кирпичный завод, лесхоз и др. Вне районного центра — маслосыркомбинат в Утянке.
- Район обслуживается автодорожным транспортом.



[На главную](#)





Краснозерский район.



- Расположен на юге Новосибирской области, в центре Кулундинской зоны.
- Территория района составляет 5,3 тыс. кв. км. Районный центр — поселок городского типа Красноозерское
- Район имеет несколько промышленных предприятий, сосредоточенных в основном в райцентре Красноозерское.
- Сельское хозяйство — основное занятие населения.
- Краснозерский район имеет самую большую площадь посевов в области.
- По валовому сбору и продаже зерновых культур, а также по поголовью овец, продаже шерсти и баранины район занимает самые высокие позиции в области.
- На учете в районе семь памятников истории, два памятника архитектуры и ряд археологических памятников.




[На главную](#)





Чулымский район.



- Административный центр района — город Чулым (13,8 тыс. чел.).
- Территория района составляет 8,6 тыс. кв. км.
- В районе имеется 54 населенных пункта. Самые крупные из них — села Ужаниха (1,6 тыс.), Кабинетное (1,2 тыс.), Кокошино (1,1 тыс.) и Чикман (1 тыс.).
- По территории района протекают реки Карасук, Каргат, Чулым, имеется несколько пресноводных озер, самое крупное из которых — Иткуль.
- Район располагает богатейшими запасами торфа. Три месторождения подготовлены к эксплуатации. 23% территории района занимают болота и 32% — лес и кустарники.
- Промышленность развита слабо. По территории района проходит Транссибирская железнодорожная магистраль, автодорога "Байкал" федерального значения, проложены трубопроводы, по которым транспортируются нефть, газ и нефтепродукты.
- В сельском хозяйстве занят 41% всех работающих жителей района.




[На главную](#)





Колыванский район.



- Административным центром является поселок городского типа Колывань.
- Площадь территории района равняется 10,6 тыс. кв. км.
- В районе насчитывается 59 населенных пунктов, самыми крупными из которых являются села Скала (2 тыс.), Пихтовка (1,4 тыс.), Вьюны (1,3 тыс.) и Новотырышкино (1,2 тыс.).
- Район располагает развитой гидрографической сетью. По его территории протекает река Обь с притоками, имеется много озер. Район богат запасами строительных камней, торфа и сапропеля, древесины (35% его территории занимают леса и кустарники), а также пойменными лугами, пригодными для сенокоса. Перспективным для промышленного освоения является уникальный сосновый бор.
- В сельском хозяйстве занято 45,2% всех работающих.
- Здесь находится единственный в области женский монастырь.



[На главную](#)





Коченевский район.



- 64 населенных пункта.
- По своему расположению территория района охватывает несколько географических зон: в северной ее части преобладает тайга, которая к югу переходит в лесную зону, а затем — в лесостепь.
- Земледелие, выращивание скота и птицы — основные отрасли сельскохозяйственного производства в районе.
- По территории района проходит Транссибирская железнодорожная магистраль и автодорога федерального значения Челябинск—Иркутск.
- В районе учтено: один памятник истории, пять — архитектуры, 79 — археологии.



[На главную](#)





Ордынский район.



- Административный центр района — поселок городского типа Ордынское.
- Территория района составляет 4,7 тыс. кв. км.
- В районе имеется 40 населенных пунктов, наиболее крупными из которых являются Верх-Ирмень Кирза, Вагайцево, Пролетарский, Красный Яр.
- На территории района располагается большая часть Новосибирского водохранилища, имеется большое количество маловодных рек. Достопримечательностью района является Караканский бор.
- Ордынский район имеет преимущественно сельскохозяйственную специализацию: 54% площади его территории находятся под сельхозугодьями, почти три четверти которых занято пашней.
- По количеству фермерских хозяйств район находится на первом месте в области.
- По территории района проходят автодороги Новосибирск—Павлодар и Новосибирск—Камень-на-Оби. Здесь также расположено головное сооружение Новосибирского группового водовода, питающего обской водой районы Кулунды.
- В районе хорошо развита социальная и культурная инфраструктура.



[На главную](#)





Сузунский район.



- Район расположен в юго-восточной части области на территории площадью 4,8 тыс. кв. км. По численности населения Сузунский район — один из наиболее густонаселенных в Новосибирской области.
- в 43 населенных пунктах.
- Административный центр — поселок городского типа Сузун.
- Одним из главных природных богатств района является Сузунский бор, который занимает 36% территории района. Он дает высококачественную древесину, защищает от неблагоприятных природных воздействий поля и земли прилегающих хозяйств. Использование лесного массива в промышленных целях ведется с XVIII в..
- В сферу культуры входят 29 клубных учреждений, 24 библиотек, 24 киноустановки, краеведческий музей. В районе работают шесть больниц и пять амбулаторий.



На главную





Искитимский район.



- Занимает территорию площадью 4,4 тыс. кв. км..
- Административный центр района — г. Искитим – расположен на берегу р. Бердь, в 57 км. от Новосибирска.
- Искитимский район богат месторождениями каменного угля. Здесь расположен Горловский каменноугольный бассейн с высококачественным антрацитом. Из 11 известных месторождений бассейна детально разведаны и ныне эксплуатируются четыре: Листвянское, Горловское, Ургунское, Колыванское. Не так давно вблизи р.п. Евсино построен крупнейший в стране электродный завод, использующий антрациты Горловского угольного бассейна.
- В районе хорошо развито сельское хозяйство. Район — крупнейший поставщик ценнейших сельхозпродуктов — зерна, овощей, мяса говядины, свинины и птицы.
- В селе Завьялове восстановлена церковь, построенная в XVIII в.




[На главную](#)





Черепановский район.



- Расположен в юго-восточной части области на границе с Алтайским краем.
- Занимает территорию площадью 2,9 тыс. кв. км.
- С севера на юг район пересекает железная дорога, разделяя его на две части. По территории района проходит бетонная автодорога федерального значения Новосибирск—Барнаул.
- Экономика района имеет индустриально-аграрную структуру. По объемам промышленного и сельскохозяйственного производства район является одним из самых крупных в области.
- В районе имеются разведанные запасы порфириров. Их разработка ведется Медведским карьером. На границе Черепановского и Маслянинского районов добывается высококачественный каменный уголь.
- На учете в районе также три памятника истории и один памятник археологии.



[На главную](#)





Маслянинский район.



- Район находится в юго-восточной части области на границе с Кемеровской областью и Алтайским краем.
- Его территория занимает 3,5 тыс. кв. км и представляет собой пологоувалистую пригорную равнину, переходящую в низкогорье Салаира.
- Район богат полезными ископаемыми, из которых освоены добыча золота, облицовочного камня, в том числе мрамора, огнеупорной и кирпичной глины, строительного известняка.
- Единственный вид транспорта района — автодорожный.
- Под охрану государства взяты семь памятников истории и восемь — архитектуры. Население района обслуживают четыре больницы и сельская амбулатория.




[На главную](#)





Тогучинский район.



- Административный центр района — город Тогучин.
- Это один из старейших городов Новосибирской области.
- Территория района составляет 6,1 тыс. кв. км.
- По количеству населенных пунктов район занимает в области лидирующее положение. Самыми крупными из них, после Тогучина, являются рабочий поселок Горный, поселки Нечаевский и Шахта, станция Курундус, села Березиково, Коурак и Лебедево.
- По территории района протекает одна из наиболее многоводных рек области — Иня, а также ее многочисленные притоки. В районе имеются большие запасы древесины, кирпичных глин и строительных камней, богатые сельхозугодья, занимающие 58% всей площади.
- По территории района проходит железнодорожная магистраль Новосибирск — Новокузнецк и углепровод Белово — Новосибирск.
- По количеству сельскохозяйственных предприятий Тогучинский район находится в Новосибирской области на первом месте. В сельском хозяйстве занято 38,2% всех работающих.




[На главную](#)





Болотнинский район.



- Болотнинский район Новосибирской области занимает крайнюю северо-восточную часть области, граничит с Томской и Кемеровской областями.
- Его общая площадь — около 3,4 тыс. кв. км. На этой территории размещается 57 населенных пунктов.
- Районный центр — г. Болотное. Статус города получил в 1943 г. Город Болотное — крупная железнодорожная станция, находится в 120 км от Новосибирска. Через Болотное проходит линия Сибирской железнодорожной магистрали, построена узловая станция. От нее с перегона Болотное—Юрга ответвляется железнодорожная линия на Кузбасс.
- Почвенно-климатические условия района позволяют выращивать неплохой урожай зерновых культур, картофеля. Одним из старейших предприятий района является гофротарный завод. В 20 км от райцентра функционирует крупный Зудовский льнозавод.
- Гордостью района является построенный в 1980 г. Дом культуры им. Кирова.




[На главную](#)





Можковский район.



- Административный центр района — поселок городского типа Мошково.
- Площадь территории района равняется 2,6 тыс. кв. км.
- В районе имеется 49 населенных пунктов. Наиболее крупные из них — рабочий поселок Станционно-Ояшинский, села Сокур, Ташара, Белоярка и Дубровино.
- Район имеет развитую речную сеть. По северной части его территории протекает Обь, по южной — Иня. 58% площади района составляют сельхозугодья, используемые преимущественно под пашню.
- По территории района проходят Транссибирская железнодорожная магистраль, железнодорожная линия Инская—Сокур, дорога федерального значения "Байкал", магистральные трубопроводы, по которым транспортируются нефть и нефтепродукты.
- В сельском хозяйстве занято 36,3% всех работающих.
- Две программы телевидения принимают 90% и одну программу — 10% населения. В районе взяты на учет 32 памятника археологии, пять — архитектуры и один памятник истории.



На главную





Новосибирский район.




- Район примыкает к городу [Новосибирску](#), его общая площадь 2,8 тыс. кв. км.
- Здесь расположены два поселка городского типа - Краснообск и Кольцово, а также 81 населенный пункт.
- Ведущей отраслью экономики района является сельское хозяйство. Посевные площади в районе растут год от года. В общей их структуре ведущее положение занимают зерновые и зернобобовые культуры.
- Промышленность района в основном производит продукцию, необходимую сельскому хозяйству, строительным организациям и научным учреждениям. Район занимает первое место в области по производству продукции подсобных цехов сельскохозяйственных предприятий и объему капиталовложений в агропромышленный комплекс.
- Большое развитие в районе получила наука. В 1969 г. Совет Министров СССР принял постановление о создании под Новосибирском Отделения Российской Академии сельскохозяйственных наук. В настоящее время в его состав входят 29 НИИ, две государственные селекционные станции, 24 опытно-сельскохозяйственные станции, девять научно-производственных отделений, 60 опытно-производственных хозяйств и другие структуры.

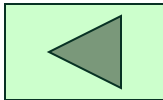
На главную



Новосибирский район.



[На главную](#)





Кочковский район.



- Административным центром района является село Кочки.
- Площадь территории района самая маленькая среди районов области — всего 2,5 тыс. кв. км.
- В районе насчитывается 19 населенных пунктов, самые крупные из которых Кочки, Решеты, Быструха и Жуланка.
- Район имеет ярко выраженную сельскохозяйственную специализацию. 89% территории района составляют сельхозугодья, почти две трети которых занимает пашня, около четверти — пастбища, а остальное — сенокосы.
- В аграрном секторе занято 56,2% всех работающих.
- По территории района проходит автодорога Новосибирск—Павлодар и трасса Новосибирского группового водовода.
- Население имеет возможность принимать две программы телевидения. В районе учтено 10 памятников археологии и пять памятников истории.



[На главную](#)





Моя малая родина - Новосибирск



Новосибирск - третий по численности населения город в России, административный центр Новосибирской области и Сибирского федерального округа, крупный научный, культурный, промышленный, транспортный и деловой центр. Город расположен на Приобском плато, примыкающем к долине реки Оби, рядом с водохранилищем, образованным плотиной Новосибирской ГЭС.

Город расположен на пересечении лесостепной и лесной природных зон.

Современный Новосибирск подразделяется на 10 административных районов:


- * Заельцовский
- * Дзержинский
- * Железнодорожный
- * Калининский
- * Кировский
- * Ленинский
- * Октябрьский
- * Первомайский
- * Советский
- * Центральный

На главную





Моя малая родина - Новосибирск



Достопримечательности

- Новосибирский государственный академический театр оперы и балета
- Собор Александра Невского
- Стоквартирный дом
- Новосибирское водохранилище (Обское море)
- Паровоз-памятник Н. А. Лунину



На главную





Моя малая родина - Новосибирск



- Дом им. В. И. Ленина (ныне Новосибирская филармония)
- Академгородок
- Новосибирский метромост
- Здание коммерческого собрания (реконструировано в театр «Красный факел»)
- Новосибирский зоопарк
- Вокзал железнодорожной станции «Новосибирск-главный»



На главную





Моя малая родина - Новосибирск



Экономика

- Новосибирск является крупным промышленным центром. Основу промышленного комплекса составляют 194 крупных и средних промышленных предприятия. Базовыми отраслями промышленности являются машиностроение, электроэнергетика, металлургия и пищевая промышленность,
- Новосибирск — крупнейший транспортный узел Сибири: через него проходит Транссибирская магистраль, железные и шоссейные дороги. В Новосибирске расположено управление Западно-Сибирской железной дороги. Речной порт находится в непосредственной близости от знаменитого моста через Обь. Навигация на Оби состоит из перевозки транзитных грузов на дальние расстояния, местных пассажирских перевозок и добычи песка.

Наука и образование в Новосибирске

- Институт ядерной физики СО РАН в [Академгородке](#)
- Новосибирский гуманитарный институт
- Сибирский государственный университет путей сообщения
- Всего в Новосибирске 47 высших учебных заведений. Из них 13 университетов, 22 института, 12 академий. Самым крупным вузом является Новосибирский государственный технический университет (НГТУ), в котором одновременно обучается более 22 тысяч студентов.



На главную





Моя малая родина - Новосибирск



Музеи

- Краеведческий музей
- Новосибирская картинная галерея (учреждена в 1957 г., сейчас — Новосибирский государственный художественный музей) содержит обширное собрание живописи, графики, иконописи, скульптуры, декоративно-прикладного искусства и литья.
- В Новосибирске работает государственный краеведческий музей (основан в 1920 году), имеющий две экспозиции — историческую (адрес: Красный проспект, 23) и природоведческую (адрес: Вокзальная магистраль, 11). Историческая экспозиция находится в самом центре Новосибирска и занимает одно из старейших зданий города. Здесь размещены подлинные археологические и этнографические предметы, иллюстрирующие быт коренных народов Сибири и русского старожильского населения, отдельный зал посвящен истории города Новониколаевска (Новосибирска). В отделе природы музея собраны коллекции минералов, фауны и флоры Новосибирской области. В экспозиции представлен уникальный экспонат — полный скелет мамонта, найденный в Коченевском районе Новосибирской области.
- Музей казачьей славы — открылся в Новосибирске 17 августа 2007 года. В экспозиции представлены элементы казачьего быта и уклада, традиционная казачья войсковая амуниция, одежда и вооружение, фотодокументы о деятельности казачества, исторические казачьи награды и награды воинов, погибших в локальных войнах.

На главную





Моя малая родина - Новосибирск



- Стела блокадникам, дальше — здание ГПНТБ
- Новосибирский музей железнодорожной техники им. Н. А. Акулинина расположен между станцией Сеятель железной дороги Новосибирск-Бердск и Бердским шоссе, ведущим от центра Новосибирска к Академгородку и относится к Западно-Сибирской железной дороге. В музее собрана большая коллекция паровозов, тепловозов, электровозов и вагонов, в основном работавших на железных дорогах Западной Сибири. Кроме того, в коллекции музея есть автомобильная часть: имеются советские легковые автомобили ГАЗ, Москвич, ЗАЗ разных лет выпуска, а также несколько грузовиков, тракторов и вездеходов.
- Музей «Сибирская береста» был открыт 27 июня 2002 года в памятнике архитектуры, расположенном по адресу: г. Новосибирск, ул. М. Горького, 16. Авторские работы из бересты современных сибирских художников и мастеров украшают интерьер старого дома и удивительным образом гармонируют с внешним убранством памятника. В настоящее время музей «Сибирская береста» является единственным в мире экспозиционно-выставочным центром, обладающим уникальной коллекцией предметов декоративно-прикладного творчества и произведений современного искусства из бересты.
- Библиотеки
- Государственная публичная научно-техническая библиотека СО РАН — крупнейшая по книжному фонду библиотека Азии.

На главную





Моя малая родина - Новосибирск



Храмы

- Вознесенский собор — кафедральный собор Новосибирской епархии
- Собор Александра Невского — одно из первых каменных строений в городе
- Часовня во имя Святителя и Чудотворца Николая
- Церковь Покрова Пресвятой Богородицы
- Храм святого мученика Евгения — подворье женского монастыря во имя Архистратига Михаила
- Церковь в честь иконы Божией Матери «Знамение-Абалацкая»
- Троицкий собор
- Собор Преображения Господня — католический собор

На главную





Моя малая родина - Новосибирск



Интересные факты

- В Новосибирске есть улицы Галилея, Коперника, Моцарта, Ньютона и Шекспира. В Академгородке имеется также улица Ионосферная.
- В Новосибирске улица Планировочная одновременно и параллельна, и перпендикулярна сама себе и образует перекресток сама с собой.
- Первая в России компьютерная сеть Фидо появилась в 1990 году в Новосибирске.
- В 1993 году в Кировском районе Новосибирска на улице Петухова был установлен плакат с лозунгом: «Да здравствует то, благодаря чему мы - несмотря ни на что!»(Фото)
- В 2006 году был снят первый полнометражный художественный фильм, действие которого происходит в Новосибирске, — молодежная комедия «Неделя до расплаты».
- 1 августа 2008 года Новосибирск стал основным наблюдательным пунктом т. н. «русского» полного солнечного затмения[.
- По результатам всероссийского конкурса на звание «Самого благоустроенного города России» за 2007 год Новосибирск занял первое место в категории «города являющиеся административными центрами субъектов Российской Федерации».
- Улица Кирова в Новосибирске находится в Октябрьском районе, ПКиО им. Кирова — в Ленинском, дом-музей Кирова — в Железнодорожном, ДК Кирова - в Заельцовском. И лишь площадь Кирова находится в Кировском.
- Площадь Калинина в Новосибирске является центром не Калининского района, а Заельцовского, а Площадь Ленина, соответственно, центр Центрального района, а не Ленинского.

На главную





Моя малая родина - Новосибирск



Международные связи

- В Новосибирске расположены представительства следующих государств:
- Германия Германия (генеральное консульство);
- Болгария Болгария (генеральное консульство);
- Узбекистан Узбекистан (генеральное консульство);
- Белоруссия Белоруссия (отделение посольства);
- Киргизия Киргизия (филиал генерального консульства в Екатеринбурге);
- Израиль Израиль (культурный центр);
- Казахстан Казахстан (уполномоченный торгового представительства);
- Италия Италия (представительство Института внешней торговли);
- Украина Украина (представительство торгово-экономической миссии);
- Республика Корея Республика Корея (офис Центра Развития Бизнеса);
- Япония Япония (культурный центр «Сибирь-Хоккайдо»)
- Франция Франция (центр французского языка и культуры, «Французский альянс»).

[На главную](#)





Академгородок



- Новосибирский Академгородок расположен в двадцати километрах к югу от центра города Новосибирск, на правом берегу Обского моря (Он входит в Советский район Новосибирска.
- Академгородок является одним из важнейших научных и образовательных центров России. На территории Академгородка расположены десятки научно-исследовательских институтов, Президиум Сибирского отделения Российской академии наук (СО РАН), Новосибирский государственный университет, Физико-математическая школа



[На главную](#)

