



Герб Котловки

8 «Б» и 9 «Б» класс, школа №626 им. Н.И. Сац,
представляют вам презентацию на тему:

«Мы живем в Котловке»

Мы расскажем о всех улицах нашего района. Их историю, интересные места и многое другое.



Презентацию готовили: Косулина Василиса и Анжелика Оганесян, 8 «Б» и 9 «Б»

УЛИЦА РЕМИЗОВА

История названия:

В 1966 году одну из улиц района Котловки назвали в честь Ивана Михайловича Ремизова, военного, начавшего защищать родную страну еще в 1917 году. Он сражался в годы революции, он и его 149-й полк раз за разом отбивали японцев. Там же, в бою на реке Халхин-Гол, 8-го июля 1939, он окончил свою жизнь. В его честь названа не только улица, но и высота в районе Халхин-Гол.

И, спустя сорок лет после наречения улицы, ее жители открыли памятную доску человеку, отдавшему жизнь за нашу свободу.



«Галерея Нагорная» на улице Ремизова



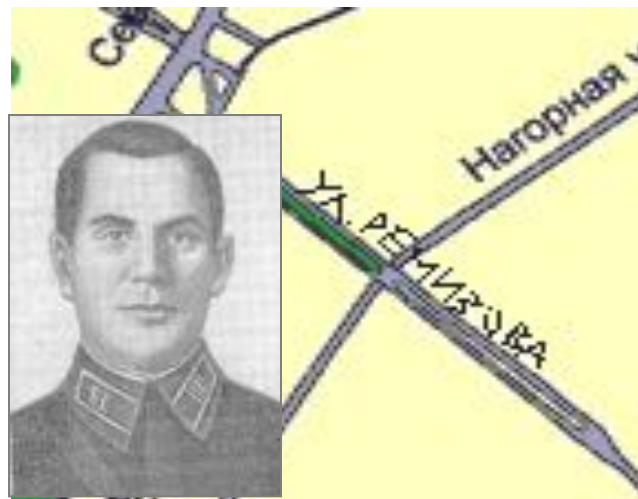
Оформление улицы Ремизова

улица Ремизова

Местонахождение:

Начинаясь от Севастопольского проспекта, она пересекает Нагорную улицу и выходит к плотине через глубокий овраг поймы реки Котловки. Несмотря на незначительную свою длину, улица достаточно широкая и напоминает бульвар. Дома стоят вдоль улицы плотным рядом, но во дворах много зелени, оборудованы детские площадки. Каждое лето Ремизова покрывается морем цветов, и вряд ли найдешь в эти месяцы улицу красивее и радостнее.

[Продолжить](#)



Улица Ремизова на карте

Интересные места:

А на первом этаже дома №10 находятся сразу и библиотека, и галерея. И оба учреждения созданы для приобщения детей и взрослых к прекрасному. Прекрасное заметно уже на подходе к зданию – где встретишь такой удивительный двор?

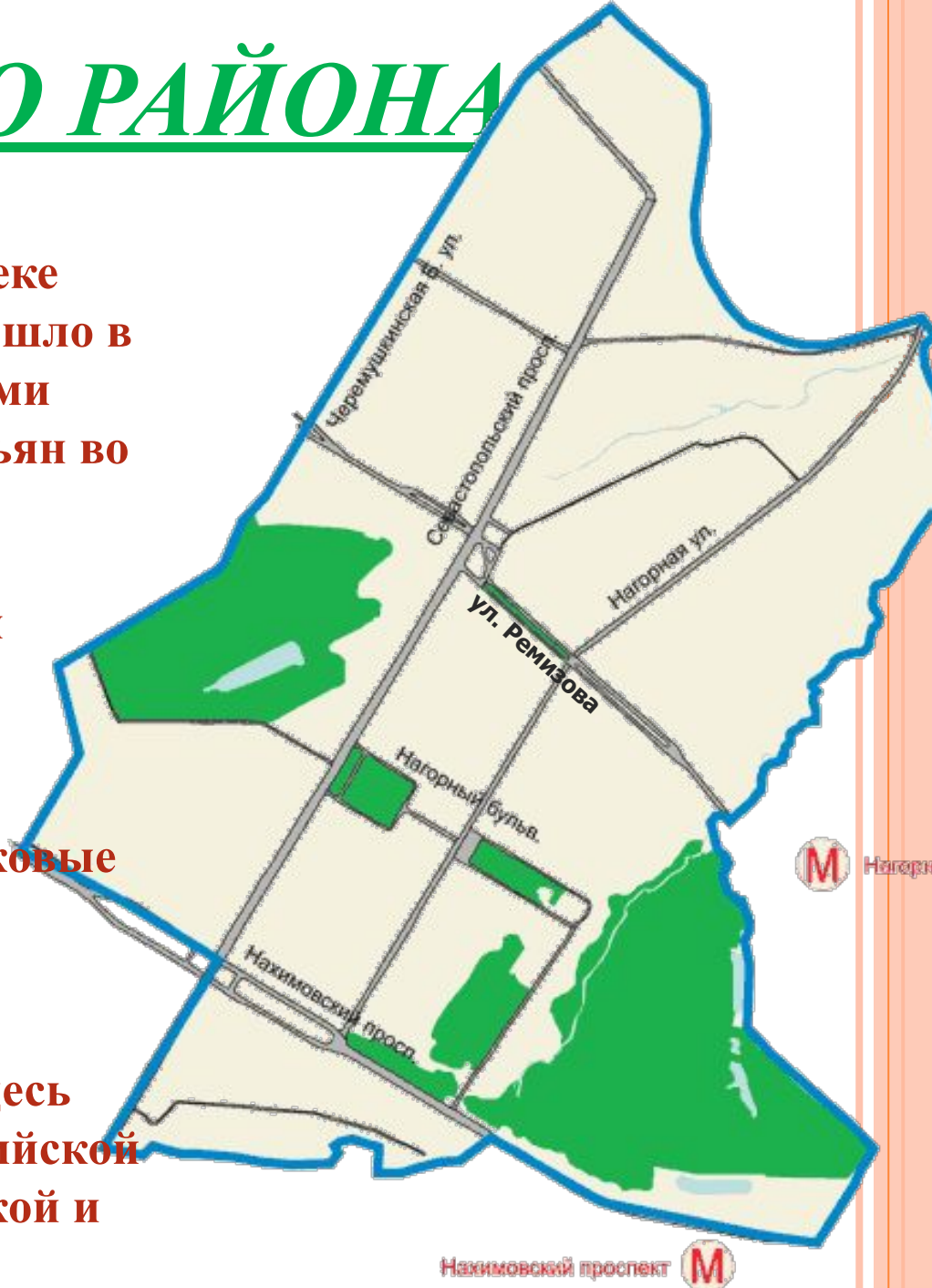
КАРТА НАШЕГО РАЙОНА

Немного истории:

Еще XIV веке было известно великокняжеское село Котлы на реке Котловке. А два века спустя оно вошло в историю: здесь с царскими войсками сражался отряд восставших крестьян во главе с Иваном Болотниковым.

Минувл век, и у старого села Котлы появился сосед - Верхние Котлы. Рядом с деревнями выросли дворянские усадьбы, создавались прекрасные архитектурные и парковые ансамбли.

К сожалению, до наших дней сохранилась лишь одна усадьба - Черемушки-Знаменское. Сейчас здесь размещается Научный центр Российской Федерации - Институт теоретической и экспериментальной физики.



А в Нижних и Верхних Котлах в конце XIX века купец Лев Катаур построил кирпичный завод и шелкокрутильную фабрику. Главная улица была названа Катауровским шоссе, а в советские времена переименована в улицу Нагорная.

В шестидесятых годах началась массовая застройка района пятиэтажными домами. Тысячи москвичей, вселившихся в них, получили отдельное жилье. И работу можно было легко найти рядом с домом. Ведь даже сегодня старая шелкокрутильная фабрика и завод, построенный купцом Катауром, остаются в строю действующих. После революции фабрика стала называться «Красная крутильщица», а со времен перестройки - открытым акционерным обществом «Крунит». Всей стране известны швейные объединения «Москва» и «Черемушки».

А всего в Котловке 10 промышленных и два автотранспортных предприятия, четыре научно-исследовательских института. Кроме института теоретической и экспериментальной физики, особой известностью пользуется НИИ «Нейтрино», где производят уникальные искусственные клапаны сердца.



Школа №626



Выступления

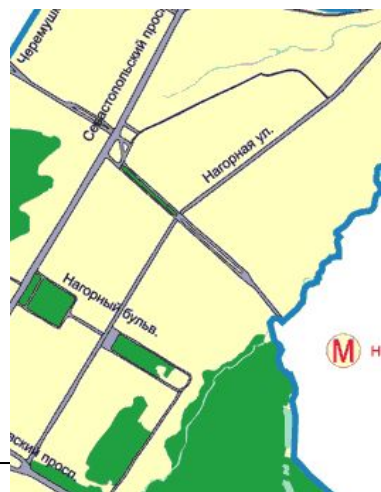
Нагорная улица

Местонахождение:

Нагорная улица (район Котловка) - это бывшее Катуаровское шоссе. Начинается у места слияния речки Котловки и ее притока Коршунихи, а заканчивается у Нахимовского проспекта. Прежнее название - по шелкокрутильной фабрике, принадлежавшей купцам семьи Катуар, построившим частную дорогу к фабрике и рабочему поселку. Когда в 1940-х годах фабрика и прилегающие к ней земли были включены в черту Москвы, Катуаровское шоссе переименовали в Нагорную улицу, ведь в самом начале дорога круто поднимается вверх и идет по середине высокого бугра между глубокими долинами рек Коршунихи и Котловки, которая до улицы Ремизова является границей между Юго-Западным и Южным административными округами.

Создание улицы:

Улица сложилась в основном в конце 50 – начале 60-х годов XX века, когда здесь были построены пятиэтажные корпуса из серого кирпича. Их мрачноватый холодный тон изредка освежается светлыми современными высокими зданиями. Вдоль улицы и во дворах много деревьев.



Нагорная улица на карте

НАГОРНЫЙ БУЛЬВАР

Местонахождение:

Бульвар невелик: его протяженность всего два квартала. Он пересекает район Котловка, начинаясь на Севастопольском проспекте небольшим сквером (у кинотеатра «Таллинн») со спортивной площадкой в центре, постепенно Спускаясь к глубокому оврагу поймы реки Котловки.



Нагорный бульвар на карте

История:

Нагорный бульвар – это часть бывшей улицы Ленинская Слободка (так называли образовавшийся здесь посёлок им. В. И. Ленина). Нынешнее название бульвар получил в 1968 году по созвучию с Нагорной улицей, которую он пересекает в самой высокой точке.

Нахимовский проспект

Местонахождение:

В 1965 году улицу Красикова (бывшую 7-ю Черёмушкинскую)продолжили за Новочерёмушкинскую улицу до Варшавского шоссе и назвали Нахимовским проспектом. Он пересекает Севастопольский проспект и Профсоюзную улицу, минует улицы Ивана Бабушкина и Архитектора Власова, завершается пересечением с улицей Вавилова, где незаметно переходит в Ломоносовский проспект.

История названия:

Назван в честь великого флотоводца адмирала Нахимова, героя Синопского сражения 1853 г., одного из руководителей Севастопольской обороны 1854-1855 гг., смертельно раненного на Малаховском кургане. Станции метро, построенной в начале магистрали в ноябре 1983 г., дали название “Нахимовский проспект”



Нахимовский пр-т на карте




Адмирал Нахимов

Нахимовский проспект

Немного истории:

Владелец небольшого Верхнекотловского кирпичного завода в верховьях речки Котловки (теперь здесь Нахимовский проспект) заложил большой фруктовый сад, в котором было собрано множество редчайших сортов плодовых деревьев. В 1921 году В.И. Ленин решил использовать подмосковные сады в бывших барских имениях для улучшения питания, больниц, приютов. Для этой цели был привлечен и коробковский сад, который славился рекордными урожаями яблок. Коробков был назначен его комендантом. С ним в саду работали хорошо известные садовники Ян Карлович Берзин и Арнольд Гансович Куус. Позже сад был преобразован в помологический рассадник, где широко развернулась научная работа. Не так давно рассадник был преобразован в бригаду бутовского совхоза.

Платформа, на которой расположен сад, несколько выше дороги, и это его пока спасает. Редчайший памятник природы удивителен уже тем, что сохранился поблизости от напряженной транспортной магистрали.



9

Станция метро,
"Нахимовский проспект"

СЕВАСТОПОЛЬСКИЙ ПРОСПЕКТ

История названия:

Назван в 1965 по городу-герою Севастополю в связи с расположением на юге Москвы среди улиц, носящих названия по географическим объектам юга России и Украины.



Севастопольский проспект на карте

Немного истории:

Проспект проложен в 1964-1965 в результате застройки района Зюзино. Значительная часть проспекта застроена пятиэтажными домами-«хрущёвками». Первоначально проспект проходил от улицы Винокурова до Балаклавского проспекта. В 1979 продолжен по границе Битцевского парка до улицы Айвазовского. В 2000 построен 2-й Загородный путепровод через Малое кольцо Московской железной дороги, в результате чего проспект соединился с Загородным шоссе.

Большая Черёмушкинская

Немного истории:

Названа по находившемуся в этой местности селу Черёмушки. Впервые упоминается в начале XVII века как пустошь Черемошки (Черемошьё) на Черемошском овраге. По-видимому, первично название оврага, образованное от названия растения черемуха. В 1629-1630 года пустошь была продана пополам двум владельцам. На половине, владельцем которой был А. О. Прончищев, к 1632 году появились два помещичьих двора и церковь Святой Троицы.



Две новые башни




Ордена из музея славы

Большая Черёмушкинская

Благодаря последней, у села появилось второе название —Троицкое, вскоре ставшее основным. С первой трети XIX века село принадлежало дворянам Андреевым. Их фамилия дала еще одно название этому месту: Троицкое-Андреево. С 1956 года Черёмушки стали районом экспериментального жилищного строительства. С тех пор название Черёмушки, получив широкую известность, стало нарицательным — его присваивали районам новостроек во многих городах бывшего СССР. Память о селе сохранилась также в названиях района Черёмушки; Новочерёмушкинская ул., станции метро Новые Черёмушки.



Б. Черёмушкинская на карте



ТЦ «Черёмушки» 12

Улица Кржижановского

Улица Кржижановского располагается между улицей Латышских Стрелков и улицей Коллонтай. Имя ей присвоено в июне 1976 года в честь революционера, академика Глеба Максимилиановича Кржижановского (1872 - 1959). Г.М.Кржижановский родился в Самаре, учился в Петербургском технологическом институте. В революционное движение вошёл в 1891 году, вступив в марксистский кружок студентов-технологов. После Великого Октября принимал деятельное участие в восстановлении и развитии энергохозяйства страны. В 1920 году Г.М. Кржижановского назначили председателем Государственной комиссии по электрификации России (ГОЭЛРО). В 1930 году он основал Энергетический институт АН СССР и до конца жизни был его директором.



Г.М. Кржижановский

Улица Дмитрия Ульянова

Дмитрий Ильич Ульянов (1874-1943) - революционер и партийный деятель, младший брат Ленина.

Став студентом медицинского факультета Московского университета, начал заниматься революционной деятельностью. До 1917 года он неоднократно арестовывался. В 1900 году стал корреспондентом «Искры». Из Московского университета Ульянов был исключен, но в 1901 году окончил медицинский факультет Юрьевского (Тартуского) университета. В Первую мировую войну был мобилизован в армию, служил военным врачом.

С 1921 года Дмитрий Ульянов стал жить в Москве. Работал в Наркомздраве, Коммунистическом университете, в поликлинике Сануправления Кремля, в Центральном музее В. И. Ленина.



Д. И. Ульянов

Улица Винокурова

Немного истории:

3-й Черемушкинский переулок получил наименование в честь Александра Николаевича Винокурова (1869-1944), профессионального революционера, видного партийного и государственного деятеля. Студентом Московского университета Винокуров участвовал в студенческих волнениях и был сослан в Екатеринославль. Вернувшись из ссылки, он участвовал в создании социал-демократической организации в Москве, а затем и в Екатеринославле университета. Он был одним из организаторов рабочего страхового движения и главным редактором журнала «Вопросы страхования», работал в большевистских органах печати: «Правде» и «Просвещении».



А. Н. Винокуров

Его авторитет среди рабочих был так велик, что перед февралем 1917г. А. Н. Винокуров по списку большевиков избирается в члены Петроградской городской думы. После победы Октябрьской революции Винокуров стал первым председателем Петроградской городской думы. Позже он был назначен членом коллегии Народного комиссариата труда, а затем наркомом социального обеспечения. С 1924 по 1938 г. - Председатель Верховного суда СССР, член ВЦИК и ЦИК СССР.