

«Гео-шоу» «Покажи мне мою страну»

Транс-Курс

Информация о районе

Местоположение, территория

Урмарский район находится в центре европейской части России и расположен в северо-восточной части Чувашской Республики. Граничит с Цивильским и Козловским районами на севере, с Канашским районом на западе, Янтиковским районом на юге и с Республикой Татария. С севера на юг территория района вытянута на 32 км, с запада на восток – 33 км.

Общая площадь района составляет 59,828 тыс.га или 598,28 кв.м. и в масштабе республики занимает территорию 3,3 %.

Урмарский район сельскохозяйственный, доля сельскохозяйственных угодий составляет 81,4 % от общей площади территории района (487,11 кв.м.), леса – 9,5 % (57,0 кв.м.), из них леса ГЛС ЧР составляют 46,91 кв.м., все они относятся к I группе с различными категориями защитности. Все прочие леса, находящиеся в ведении ФГУ «Чувашсельхоз», также относятся к I группе. Под водой занято 597 гектаров территории, в том числе площадь прудов и озер составляет 504 гектара.

Район представляет собой сложный экономический комплекс, где развивается промышленность, капитальное строительство, сельское хозяйство и социальная инфраструктура.

На территории района расположен 51 населенный пункт, объединенные в 1 городское и 15 сельских поселений.



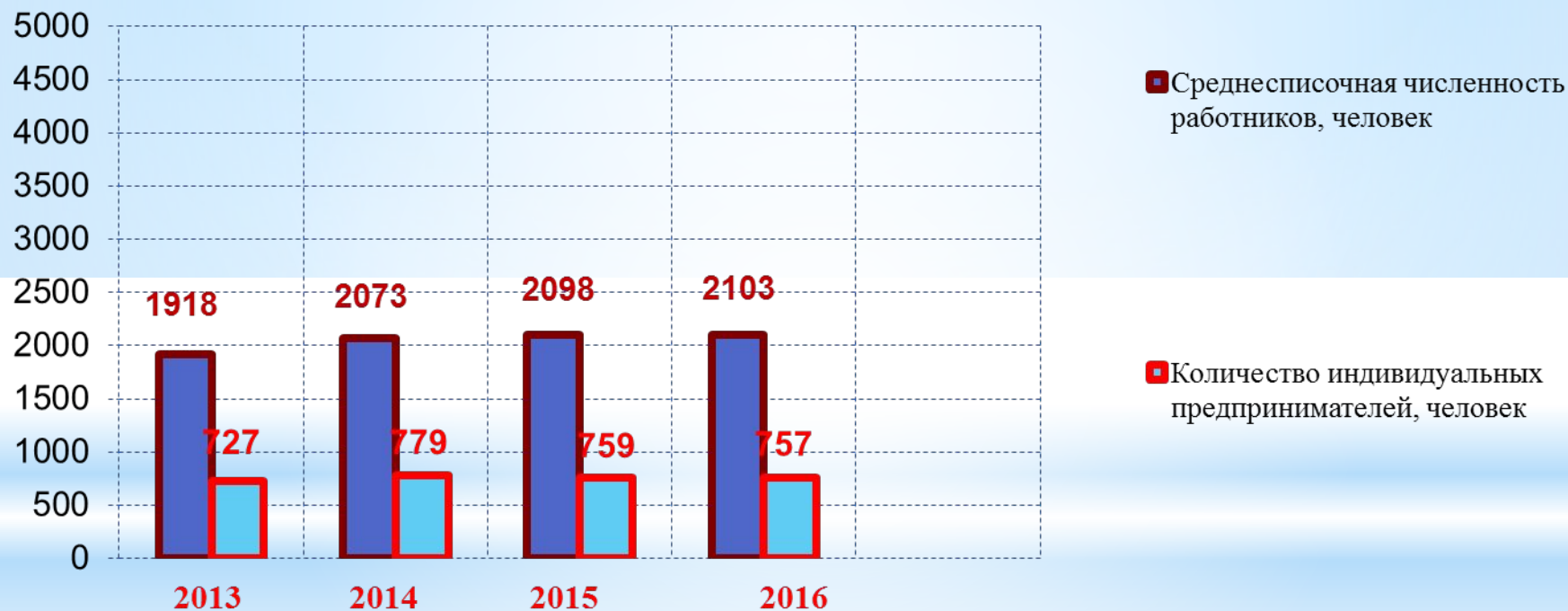
Транспортные пути

Основу транспортной сети составляют: -железнодорожная линия Москва-Н.Новгород-Канаш-Урмары-Казань; автомо-бильные дороги: -федеральная а/д «Волга»; автодороги республиканского значения: «Аниш», «Урмары»-Тегешево-Б.Кайбицы (Татарстан)», «Урмары-Ст.Муратово-Нурлаты (Татарстан).

Протяженность автомобильных дорог общего пользования, расположенных на территории района составляет 212,63 км., их них республиканского значения – 50,43 км и местного значения 162,2 км.



Динамика показателей развития субъектов малого предпринимательства в Урмарском районе Чувашской Республики



Потребительский рынок: торговля и общественное питание

Оборот розничной торговли 345,2 млн.рублей.

Индекс физического объема 108,6%

Оборот общественного питания 24,9 млн.рублей.

Индекс физического объема 102,1%

Численность работающих в отрасли - 426 (7,8 % занятого населения).



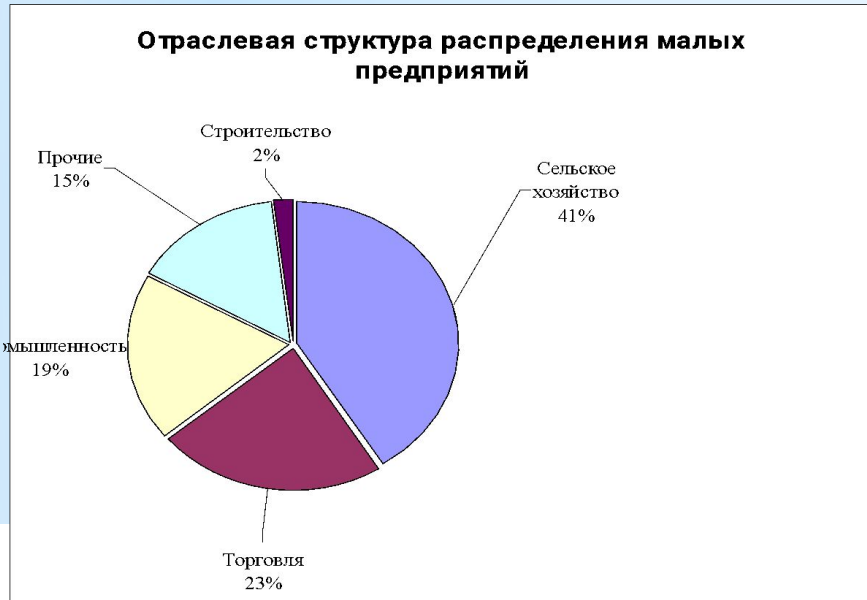
Транспорт

Объем перевозок грузов и грузооборот грузовых автомобилей крупных и средних предприятий в 2016 году составили 170,2 тыс.тонн и 3939,6 тыс.т.км, или соответственно 131,6% и 162,9 % к уровню 2015 года.

Численность работников в отрасли – 308 человек.



Состояние и перспективы развития малого и среднего предпринимательства (МСП)



Количество малых предприятий 95
Численность работающих 1147 чел.
Количество индивидуальных предпринимателей 640 чел.

Объем произведенной продукции, выполненных работ и услуг 80,5млн.руб.

Доля в налоговых поступлениях 10,0%

Доля занятых в малом бизнесе от общей численности работников предприятий и организаций составляет 32,8%.

В 2016 году в сфере малого бизнеса создано 75 дополнительных рабочих мест.



← **Продукция ООО «Урмарский хлебозавод»**

* ООО «Светлана»



* ООО «АЛТЭЦЦА»



Стратегический ориентир **агропромышленного комплекса** Урмарского района - создание условий для повышения доходности сельскохозяйственного производства, переход организаций агропромышленного комплекса на режим устойчивого развития на основе модернизации производственного потенциала, внедрения прогрессивных технологий производства сельскохозяйственной продукции, динамичного социального развития сельских территорий. Проектные направления предполагают:

Развитие **строительного комплекса** предусматривает:

- разработка Шигалинского карьера по производству известковой муки;
- разработка перспективного Ковалинского месторождения глины с целью дальнейшего развития производства строительного кирпича

Основными проектными направлениями по развитию потенциала транспортной и инженерной инфраструктуры являются:

- строительство железнодорожного вокзала в п. г. т. Урмары (2015-2016годы);
- строительство автосервисного комплекса, отвечающих международным стандартам и современным требованиям (2015-2016 годы);

-строительство автомобильных дорог с твердым покрытием до населенных пунктов (М.Шигали, Атнаши, Чирш-Сирма, Старое Янситово

-реконструкция автомобильной дороги «Бишево-Буртасы-Шибуллаты» -строительство автодорог по главным улицам в населенных пунктах протяженностью более 90 км (2015-2016 годы);

-завершение строительства очистных сооружений и канализации в п.Урмары. (до 2016 года);

-Президентская Программа обеспечения населения качественной питьевой водой предусматривает строительство водопроводных сетей более 182 км в сельских населенных пунктах;

строительство полигона твердых бытовых отходов (2015-2016 годы);

-обустройство санкционированных свалок во всех деревнях района (до 2016 года);

-в связи с физическим и моральным износом требуется строительство и модернизация объектов инженерной инфраструктуры по энергоэффективным технологиям;

-внедрение новой технологии строительства быстровозводимых жилых домов.

-проведение капитального ремонта многоквартирных жилых домов (до 2015 года -40 домов в п.Урмары, д.Челкасы, д. Бишево);

-строительство Универсама с кафе и гостиницей при въезде в п.Урмары, по ул. Кирова.

Мероприятия по развитию **социальной сферы** предполагают реформирование отраслей социально-культурной сферы; увеличение инвестиций в человека, развитие материально-технической базы объектов социально-культурной сферы. В этой отрасли в районе предусматривается строительство 3-х этажного хирургического корпуса МУЗ «Урмарская районная больница» с теплым переходом в поликлинику (2015-2016 годы), открытие офисов врача общей практики, строительство физкультурно-спортивного комплекса с бассейном (2015 год), перевод ДОЛ «Романтика» на круглогодичный режим работы.

* ЗАО «ДОКРОС»



ООО «Урмарский хлебозавод»



Торговые комплексы

«Мега-Центр»



«Майя»

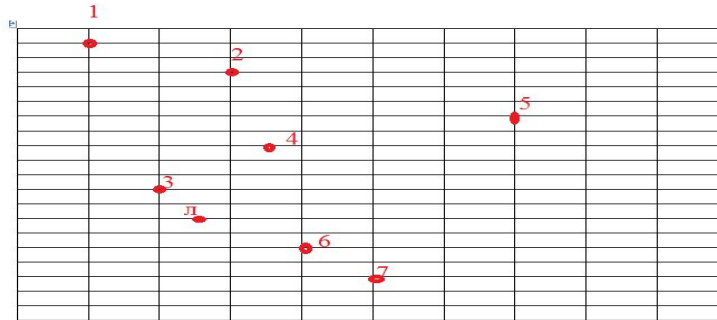


Кафе «Копейка плюс», магазины : «Гермес»,
«Березка», «Все для Вас» и «Мой Дом».



Карта – схема зоны обслуживания

Урмарского райно



Где:

Л-Логистический центр

1-Бишево

2-Шихабылово

3-Карак-Сирмы

4-Новое Шептахово

5-Челкасы

6-Арабоси

7-Кудеснеры

Урмарское райпо

Матрица расстояния местонахождения магазинов

№магазина	1.	2.	3.	Логистический центр	4.	5.	6.	7.
1.	0	10	36	41	38	12	18	23
2.	10	0	15	11	9	11	18	23
3.	9	11	0	12	10	12	19	24
Логистический центр	12	11	12	0	6	0	7	12
4.	10	9	10	10	0	6	12	18
5.	12	11	12	0	6	0	7	12
6.	18	18	19	7	14	7	0	2
7.	23	23	24	12	18	12	2	0

В данной таблице наша команда рассчитала расстояние между магазинами и рекомендуемым логистическим центром.

Пример бланка заказа

Итого: 25.12.1998 г. № 132

ООО «Сладость и радость»
 Организация
 Отдел по работе с заказчиками
 структурное подразделение
 Петрова А.А.
 заказчик

Форма по ОКУД
 по ОКПО

Код	
0330226	
224466	
Вид деятельности по ОКДП	52.25.1
Вид операции	

ЗАКАЗ

Номер документа	Дата составления
3/612	23.12.2017

Заказчик Петрова Анна Александровна _____
фамилия, и., о.

Адрес ЧР, Урмарский Район д. Ишлен д. 12, тел. (909) 333 – 65 – 78 _____
номер телефона

Заказ принял менеджер Петров _____ Петров П. А. _____
должность подпись расшифровка подписи

Заказ передан отборщику Карабин С. П. _____
Фамилия, И., О.

Табельный номер
204

Подготовить и доставить на дом к 16 ч 00 мин. «24» декабрь 2017 г.:



Номер по порядку	Товар		Сорт	Единица измерения		Количество	Цена, руб., коп	Сумма, руб., коп.
	наименование, краткая характеристика	код		наименование	код по ОКЕИ			
1	2	3	4	5	6	7	8	9
1	Хлеб Петровский			нетто		50	15-00	750
1								
						Итого	50 X	750-00
						Стоимость обслуживания		----
						Стоимость доставки		150-00
						Всего		900-00

Сумма девятисот _____ руб. 00 _____ коп.

Расчет проверил менеджер Молескина _____ Молескина А. П. _____
должность подпись расшифровка подписи

Отобранный товар проверил контролер - упаковщик

Иванов Иванов А. А. _____
подпись расшифровка подписи

Товар выдал кладовщик Пушкин _____ Пушкин Р. С. _____
должность подпись расшифровка подписи

Заказчик стоимость заказа оплатил Петрова _____
подпись заказчика

Деньги в сумме 900 руб 00 коп. _____ Девятисот _____
цифрами прописью

_____ руб. 00 коп.

получил водитель Рубин _____ Рубин А. О. _____
должность подпись расшифровка подписи

Обзор рынка логистических услуг Урмарского района

В данном районе отсутствуют логистические компании. В связи с этим грузоперевозками занимаются сами поставщики продукции или предприятия-покупатели. В частности, Урмарское райпо имеет свой автотранспорт, часть товаров доставляют продавцы.

Спасибо за внимание