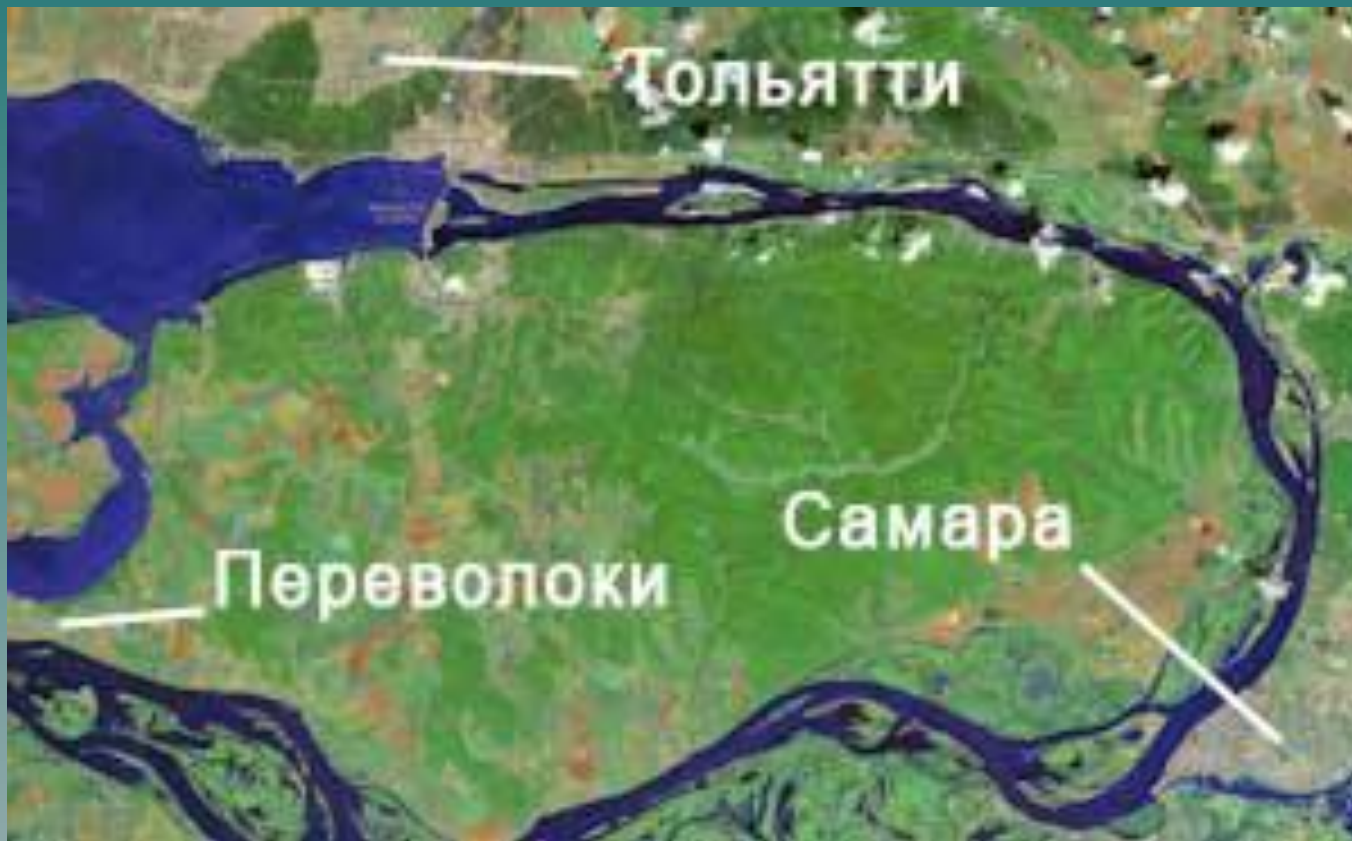


# Легенды и были Жигулей



# *Самарская Лука*

- ◆ Самарская Лука – один из интереснейших памятников природы и истории. Волга, встретив на пути Жигулевские горы, изменила свое течение, потекла на восток. Пройдя вдоль горного кряжа, река миновала Жигулевские ворота и снова устремилась на юг, образовав излучину длиной 220 километров. Ее и называли Самарской Лукой.

# *Молодецкий курган*




# *Девья гора*



# *Гора Стрельная*



Вершина горы Стрельной — одна из самых высоких точек Жигулей и всей Русской равнины. Она поднимается над уровнем моря на 370,6 метра. Выше её оказывается только гора Наблюдатель, расположенная в нескольких километрах от Стрельной, высота которой – 381,2 метра над уровнем моря



# *«Жигулёвская вольница».*

Согласно преданию, в XVI-XVII веках гора Стрельная, а также некоторые другие горные вершины, использовались в качестве наблюдательных пунктов ватагами беглых крестьян, которые известны в истории как «жигулёвская вольница». Это было время, когда бежавшие от непосильного гнета на Самарскую Луку крепостные создали здесь своеобразную «волжскую республику», живущую по законам «дикого поля». Они грабили расположенные в Заволжье ногайские улусы, а также проходящие по Волге купеческие суда



**ЖИГУЛЕВСКИЙ ГОСУДАРСТВЕННЫЙ ПРИРОДНЫЙ  
ЗАПОВЕДНИК им. И. И. Спрыгина**

*На утесе Стрельной горы находился наблюдательный пункт жигулевской вольницы, которая в XVI-XVII веках сыграла заметную роль в истории крестьянской освободительной борьбы в России в 1670-1671 годах. Жигулевская вольница под предводительством Федора Мелудяка участвовала в восстании Степана Разина.*



Два шага из-под хвойного полога — и вот уже перед вами степь. Под ногами ковыль, в бирюзовом небе тысячи разнообразных стрекоз — от крупных «коромысел» до маленьких «стрелок». Такую уникальность Жигулёвских гор, где на узком «пяточке» порой соседствуют совершенно различные природные зоны,

отметил в 1935 году известный советский географ А.П. Семенов-Тянь-Шанский.



# *Гора Наблюдатель*



# *Утес Степана Разина*



# *Утес Федора Шелудяка*





**Жигулевский  
заповедник**  
государственный природный  
биосферный им. И. И. Спрыгина

# КАМЕННАЯ ЧАША

## Урочище

### Особо охраняемая природная территория

КАМЕННАЯ ЧАША – заповедное урочище в месте слияния Каменного оврага и оврага «Колоды» в Ширяевской долине. Склоны оврагов покрыты лиственными лесами и реликтовыми сосновыми борами. Здесь на высоте 150 метров из-под известняковых плит выбивается родник с чистой студеной водой высокой жесткости.

До 70-х годов XX века родниковая вода по деревянным колодам стекала до кордона в овраге и использовалась для водопоя скота. В настоящее время дебет воды в источнике значительно снизился.

Родник всегда пользовался интересом у туристов. В 1968 году друзья Валерия Грушина впервые собрались в этом уединенном уголке и положили начало знаменитому фестивалю авторской песни. В 1997 году родник был освящен и стал местом паломничества верующих.



### ПРАВИЛА

пребывания посетителей на территории заповедника

1. Проход и (или) проезд по экскурсионным маршрутам по территории заповедника разрешается только по специальным разрешениям, выдаваемым администрацией заповедника.
2. Время пребывания на территории заповедника не более 2-х часов.
3. На экскурсионном объекте запрещается: сходить с тропы, устраивать бивуаки, разводить костры, принимать пищу, оставлять мусор, включать приборы с громким звуком.
4. Фотографирование разрешается только на тропе маршрута.

**Штраф за нарушение установленного режима определяется законодательством РФ.**

### Схема тропы

Протяженность – 3 км.  
Количество остановок – 5  
Время осмотра – 2,5 часа


Солнечная Полина




**Посещение объекта только по разрешению администрации заповедника**

# *Гора Лепешка*

*Djon Smit*



# Ширяевские штольни



# *Гора Верблюд*





# Жигулевский заповедник



- ◆ Чтобы сохранить в неприкосновенности уникальность Жигулёвских гор, по инициативе замечательного советского ботаника *Ивана Ивановича Спрыгина* в 1927 году был организован сначала Средне-Волжский, а затем Куйбышевский заповедник. К сожалению, эта уникальная лаборатория под открытым небом на протяжении XX века неоднократно закрывалась, пока окончательно не утвердилась в 1966 году как Жигулёвский государственный заповедник, расположенный в северной части Самарской Луки
- ◆ В 1977 году, когда отмечалось 50 лет со дня основания первых участков Средне-Волжского заповедника, ему было присвоено имя организатора и первого директора И.И. Спрыгина. Ныне площадь Жигулёвского госзаповедника составляет 23,1 тысячи гектаров.