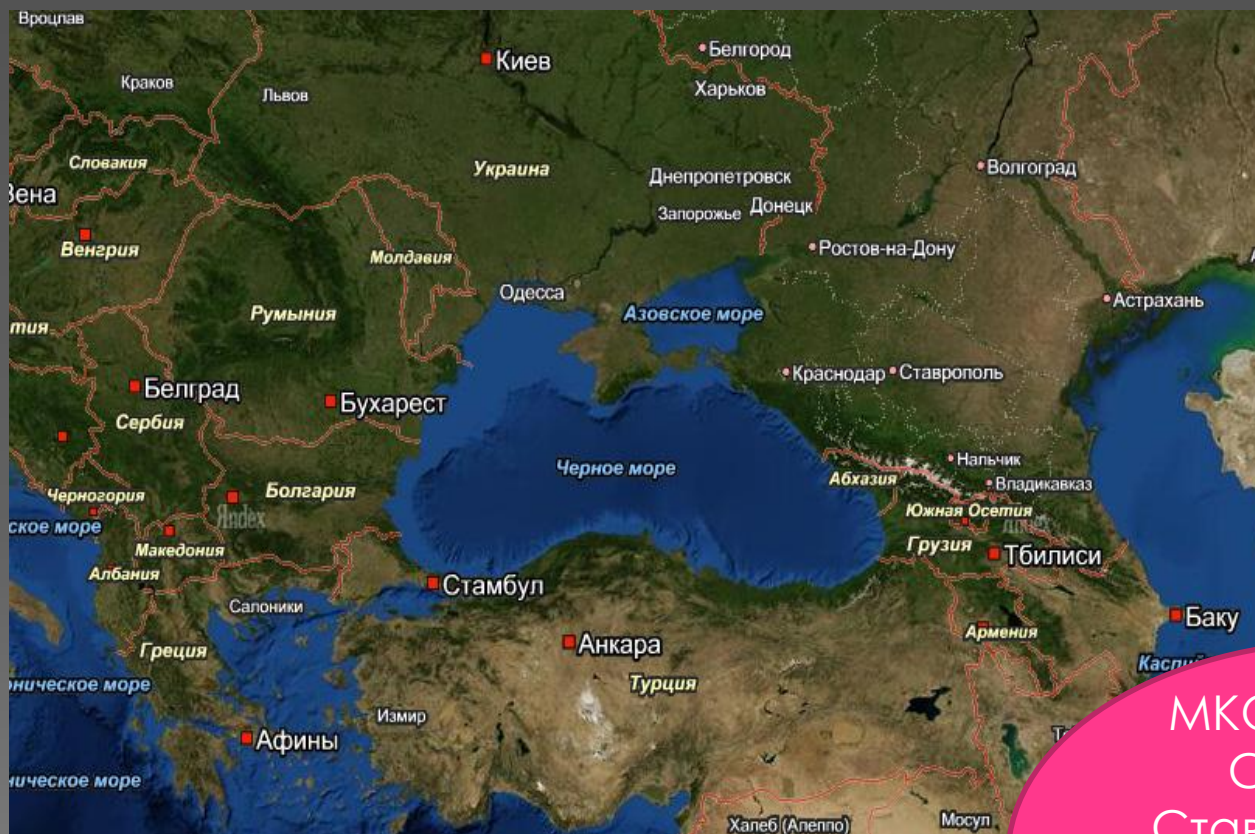


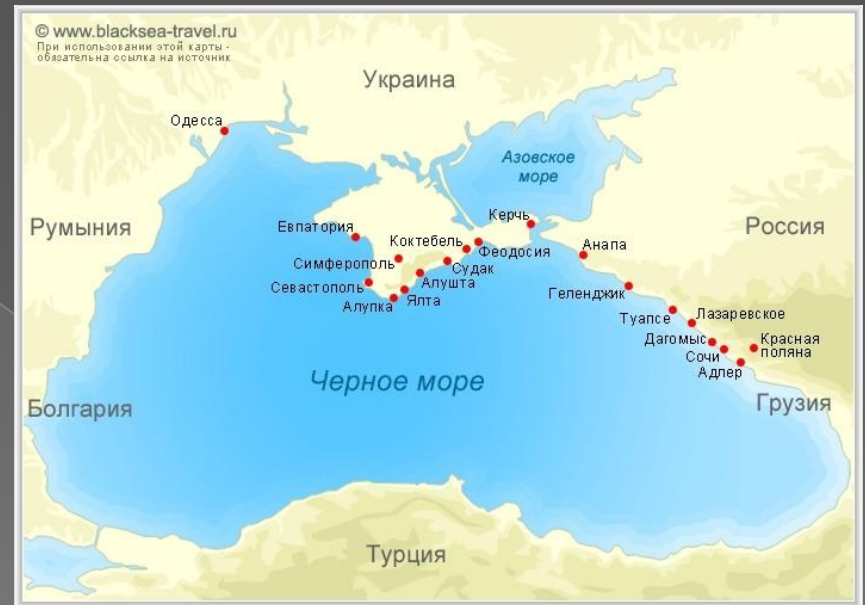
Южные моря России



МКОУ СОШ №4
С. Киевка,
Ставропольский
край
Гутор Г. Н.-учитель
географии

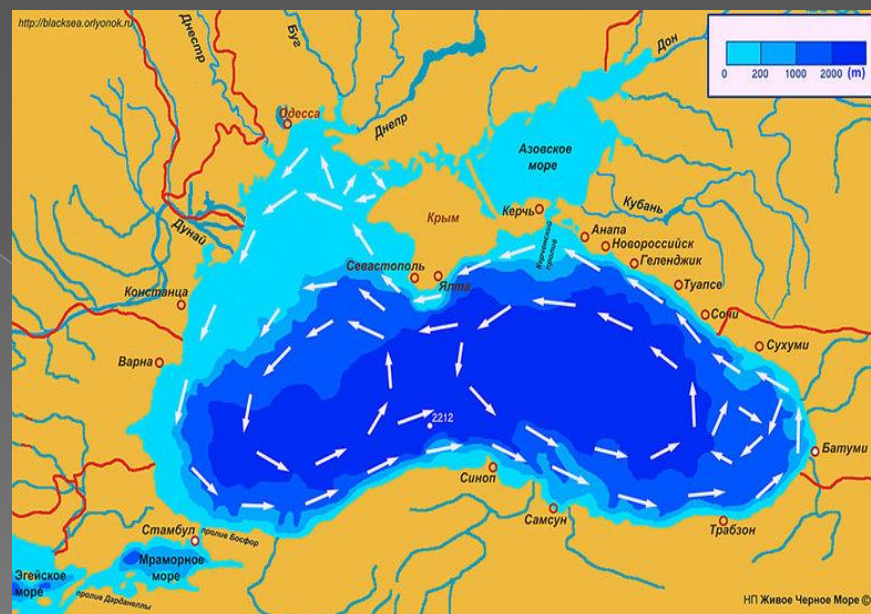
В чем заключается своеобразие Черного моря?

- Черное море — самое теплое и приветливое, у берегов России оно не замерзает. Это внутреннее море занимает обширную и глубокую плоскодонную котловину глубиной 2 тыс. м (наибольшая глубина 2245 м). Характерной чертой моря является небольшое количество заливов и бухт и практически полное отсутствие островов.



«ДВУХЭТАЖНОСТЬ» Черного моря

- Верхний 100-метровый слой воды хорошо перемешивается и, соответственно, насыщен кислородом. Глубже перемешивания не происходит, воды все более застаиваются, и со 100—200 м кислород вытесняется ядовитым газом сероводородом. На глубине 1500 м его содержание достигает такой концентрации, что здесь живут только анаэробные бактерии — это практически мертвая зона.




Рыбные ресурсы Черного моря

- Из рыб встречаются средиземноморские виды — кефаль, скумбрия (это основные промысловые виды), а также анчоус, ставрида и пресноводные — судак, лещ, тарань и другие. Совсем немного сохранилось проходных видов — осетровые, сельди.



Новороссийск — крупнейший порт России на Черном море

- Новороссийск — крупнейший порт России с грузооборотом до 40 млн т. Это основной порт по отгрузке за рубеж российской нефти, поступающей сюда по нефтепроводу из Западной Сибири и Поволжья. Цемесская бухта — очень удобная гавань, в нее могут заходить самые большие суда.




Климат

- Осенью и зимой здесь случаются ветры ураганной силы — бора, дующие с северо-востока через горные перевалы.



Рекреационные ресурсы



Отд
© Д



Особенность Азовского моря

- Через узкий (всего 3 км) и неглубокий (до 7 м) Керченский пролив осуществляется водообмен с Черным морем. Длительное время Азовское море отличалось необычайной продуктивностью, являясь мировым рекордсменом по запасам рыбы на единицу площади. Этому способствовали мелководность моря, хорошая прогреваемость и освещенность всей толщи воды, отличное перемешивание и насыщение вод кислородом.



Рыбные ресурсы

- Главными промысловыми видами были осетровые (белуга, осетр, севрюга), судак, лещ, сазан, тарань и сельди.



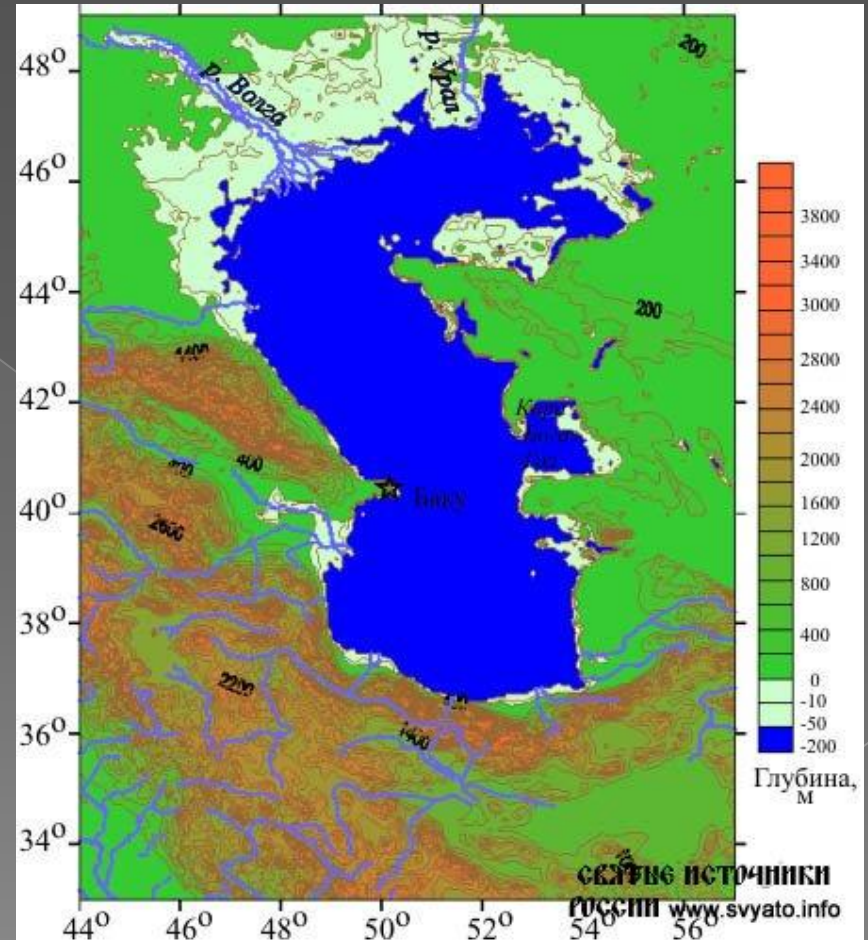
Проблемы Азовского моря

- Соленость моря заметно возросла и сократилась акватория, пригодная для обитания ценных промысловых рыб (снизились запасы кормов для многих видов рыб). Плотины преградили путь к местам нерестилищ проходным рыбам, резко увеличились сбросы сточных вод. Следствием стало падение продуктивности моря.




Великий Каспий

- К слову сказать, Каспий имел огромное множество имен: Гирканское (для греков), Восточное (для ассирийцев), Западное (для китайцев), Хоросанское (для арабов). В русских летописях Каспий называли Хвалынским, Дербентским морем. Современное название происходит от исчезнувшего народа каспиев (коневодов), когда-то обитавших на западном и юго-западном побережьях.



Природные особенности Каспия

- Климат российской части Каспия континентальный, с преобладанием антициклональных условий, сухих ветров и суровой, морозной зимы. Летом температура достигает $+24—25^{\circ}\text{C}$, а зимой опускается до -10°C . Северная часть моря в течение 2—3 месяцев покрывается льдом толщиной до 2 м. Соленость воды изменяется от 0,5 промилле в устье Волги до 14 на юго-востоке.



Проблемы Каспия

- Главная проблема Каспийского моря заключается в многолетних колебаниях его уровня. В 1929 г. он находился на отметке 26 м ниже уровня Мирового океана, а к 1970-м гг. понизился до -28,5 м. С 1976 г. наблюдалось устойчивое повышение уровня моря, которое к 1995 г. достигло 2,5 м и привело теперь к затоплению обширных площадей и разрушению морских причалов, портовых и промышленных сооружений.



Дербент — старейший город

- Был основан в 438 г. как крепость на северной границе персидских владений. Его географическое положение уникально: здесь Кавказские горы ближе всего подходят к Каспийскому морю, и, перегородив узкий проход вдоль его берега, можно контролировать сообщение между степями Северного Кавказа и Закавказья.



Чем богато Каспийское море?

- Уникальны рыбные богатства Каспийского моря. В мелководной северной части Каспия нагуливается крупнейшее в мире стадо осетровых: белуга, осетр, стерлядь, севрюга, шип, белорыбица. (Еще недавно Каспий давал 90% мирового улова белой рыбы, 95% черной икры.) Большую ценность представляют также сельдь, килька, лещ, судак, вобла, сазан и другие.



Ресурсы Каспия

- Богатые месторождения нефти открыты как на побережье, так и на дне моря, в основном вблизи Азербайджана и Туркмении. Побережье Каспия — это и месторождения природного газа.



Выводы

- Южные моря имеют большое значение для нашей страны, являются ее южными воротами. Обладают рыбопромысловыми и рекреационными ресурсами.

- Д/з А. И. Алексеев
- ПЗ9