


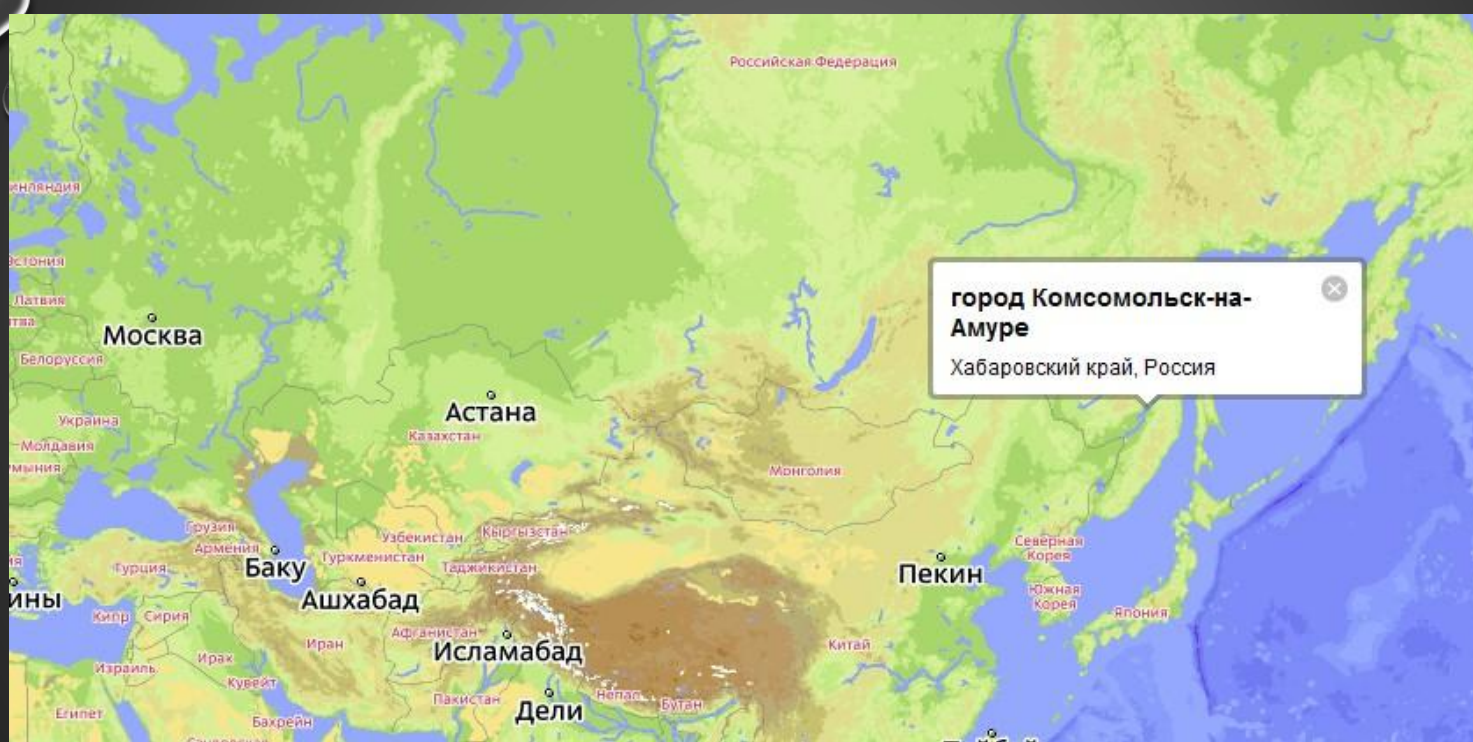
# ***ΚΟΜΜΣΟΜΟΛΨΣ Κ-ΝΑ-ΑΜΨΨΡΕ***



# ФЛАГ И ГЕРБ








- **КОМСОМОЛЬСК-НА-АМУРЕ** — ГОРОД В ХАБАРОВСКОМ КРАЕ РОССИИ. АДМИНИСТРАТИВНЫЙ ЦЕНТР КОМСОМОЛЬСКОГО МУНИЦИПАЛЬНОГО РАЙОНА. ОБРАЗУЕТ МУНИЦИПАЛЬНОЕ ОБРАЗОВАНИЕ ГОРОДСКОЙ ОКРУГ «ГОРОД КОМСОМОЛЬСК-НА-АМУРЕ». НАСЕЛЕНИЕ ГОРОДА — 251 283 ЧЕЛ. (2016), ВТОРОЙ ПО ВЕЛИЧИНЕ ГОРОД КРАЯ И ЧЕТВЁРТЫЙ НА ДАЛЬНЕМ ВОСТОКЕ РОССИИ. РАСПОЛОЖЕН НА ЛЕВОМ БЕРЕГУ РЕКИ АМУР, В 404 КМ К СЕВЕРО-ВОСТОКУ ОТ ХАБАРОВСКА (ПО АВТОДОРОГЕ). РАССТОЯНИЕ ОТ МОСКВЫ ПО АВТОДОРОГАМ — 8700 КМ. ОБРАЗОВАН ОТРЯДАМИ КОМСОМОЛЬЦЕВ В 1932 ГОДУ ПОСРЕДИ ТАЙГИ НА МЕСТЕ СЕЛА ПЕРМСКОЕ, ОСНОВАННОГО В 1860 ГОДУ И НАНАЙСКОГО СТОЙБИЩА

- АМУР ПРОТЕКАЕТ В ЮЖНОЙ ЧАСТИ ГОРОДА НА ПРОТЯЖЕНИИ 32 КМ ПРИ ШИРИНЕ ПЛОЩАДКИ ГОРОДА В 8—10 КМ. ШИРИНА РУСЛА В ПРЕДЕЛАХ ГОРОДСКОЙ ЧЕРТЫ ИЗМЕНЯЕТСЯ ОТ 1,75 КМ В ЦЕНТРАЛЬНОЙ ЧАСТИ ГОРОДА ДО 3,75 КМ У УСТЬЯ ПРОТОКИ ОЗ. МЫЛКИ. СРЕДНЯЯ ГЛУБИНА РУСЛА — 15—16 М; СКОРОСТЬ ВОДНОГО ПОТОКА — 1,2 М/С. КЛИМАТ ГОРОДА МУССОННЫЙ, С ХАРАКТЕРНЫМИ ЧЕРТАМИ КОНТИНЕНТАЛЬНОГО.



- КОМСОМОЛЬСК-НА-АМУРЕ КАК-БЫ РАЗДЕЛЁН НА ДВЕ ЧАСТИ: ЦЕНТР, ИЛИ «ГОРОД», ГДЕ ОСНОВНОЕ ПРЕДПРИЯТИЕ — СУДОСТРОИТЕЛЬНЫЙ ЗАВОД, И ДЗЁМГИ — РАЙОН, СФОРМИРОВАВШИЙСЯ ПРИ СТРОИТЕЛЬСТВЕ АВИАЦИОННОГО ЗАВОДА (БУДУЩЕГО КНААПО). ФАКТИЧЕСКИ КАЖДАЯ ИЗ ЧАСТЕЙ ПРЕДСТАВЛЯЕТ СОБОЙ ОТДЕЛЬНЫЙ НАСЕЛЁННЫЙ ПУНКТ; ЕДИНОГО ЦЕНТРА КАК ТАКОВОГО В ГОРОДЕ НЕТ. В НАСТОЯЩЕЕ ВРЕМЯ ГОРОД АДМИНИСТРАТИВНО РАЗДЕЛЁН НА 2 ОКРУГА (РАЙОНА — РАЙОНА) СОВПАДАЮЩИЕ С





**В ГОРОДЕ РАБОТАЕТ МНОГО ПРЕДПРИЯТИЙ. ЭКОНОМИКА ГОРОДА ХАРАКТЕРИЗУЕТСЯ, ПРЕЖДЕ ВСЕГО, РАЗВИТОЙ ПРОМЫШЛЕННОСТЬЮ. ВЕДУЩИЕ ОТРАСЛИ: НЕФТЕГАЗОПЕРЕРАБОТКА, МАШИНОСТРОЕНИЕ, ЧЁРНАЯ МЕТАЛЛУРГИЯ, ДЕРЕВООБРАБОТКА, ПИЩЕВАЯ ПРОМЫШЛЕННОСТЬ.**

- НЕПОСРЕДСТВЕННО НА ТЕРРИТОРИИ ГОРОДА РАСПОЛАГАЮТСЯ ТРИ **ТЭЦ**: ТЭЦ-1, ТЭЦ-2 (СТАРЕЙШАЯ, БЫВШИЙ ЦЕХ ЗАВОДА **АМУРСКИЙ СУДОСТРОИТЕЛЬНЫЙ ЗАВОД**), ТЭЦ-3.
- В МАШИНОСТРОЕНИИ ЗНАЧИТЕЛЬНУЮ ДОЛЮ СОСТАВЛЯЮТ ПРЕДПРИЯТИЯ ВОЕННО-ПРОМЫШЛЕННОГО КОМПЛЕКСА. ОСНОВНАЯ ПРОДУКЦИЯ: БОЕВЫЕ И ГРАЖДАНСКИЕ САМОЛЁТЫ, ПОДВОДНЫЕ ЛОДКИ, БУРОВЫЕ УСТАНОВКИ, КОРАБЛИ КАБОТАЖНОГО ПЛАВАНИЯ И Т. Д.

ЧЁРНАЯ МЕТАЛЛУРГИЯ ПРЕДСТАВЛЕНА БЫВШИМ ЗАВОДОМ «АМУРСТАЛЬ» — ЗАЛОЖЕННОГО В ГОДЫ ВОЙНЫ ДЛЯ РАБОТЫ С РУДОЙ С НИКОЛАЕВСКОГО-НА-АМУРЕ МЕСТОРОЖДЕНИЯ. НО РУДА ОКАЗАЛАСЬ НИЗКОЙ ПО СОДЕРЖАНИЮ И КАЧЕСТВУ, ПОЭТОМУ ЗАВОД ПЕРЕПРОЕКТИРОВАЛИ НА РАБОТУ С ВТОРИЧНЫМ СЫРЬЁМ.

ПРЕДПРИЯТИЯ ХИМИЧЕСКОЙ И НЕФТЕХИМИЧЕСКОЙ ПРОМЫШЛЕННОСТИ ПРОИЗВОДИЛИ КИСЛОТУ, ЛАКИ И КРАСКИ, ВЗРЫВЧАТЫЕ ВЕЩЕСТВА, МИНЕРАЛЬНЫЕ УДОБРЕНИЯ И ДРУГУЮ ПРОДУКЦИЮ.

В ГОРОДЕ РАСПОЛАГАЕТСЯ НЕСКОЛЬКО ДЕСЯТКОВ ПРЕДПРИЯТИЙ ПИЩЕВОЙ ПРОМЫШЛЕННОСТИ, ОБЪЁМ ИХ ПРОИЗВОДСТВА В 2006 ГОДУ СОСТАВИЛ 946,0 МЛН РУБЛЕЙ.

ЛЁГКАЯ ПРОМЫШЛЕННОСТЬ В ГОРОДЕ ПРЕДСТАВЛЕНА ШВЕЙНОЙ ФАБРИКОЙ ОАО «КОМСОМОЛКА» — (ПЕРВАЯ ОЧЕРЕДЬ БЫЛА СДАНА В 1 МАРТА 1958 ГОДА), — НЫНЕ ЧАСТЬ ПРОИЗВОДСТВЕННЫХ ПОМЕЩЕНИЙ ОТДАНА ПОД ТОРГОВЫЕ ЦЕНТРЫ.

- КРОМЕ ТОГО, В ГОРОДЕ ИМЕЮТСЯ ДЕРЕВООБРАБАТЫВАЮЩИЕ КОМБИНАТЫ, МЕБЕЛЬНАЯ ФАБРИКА, ПРЕДПРИЯТИЯ ПО ПРОИЗВОДСТВУ СТРОЙМАТЕРИАЛОВ





- НЕОФИЦИАЛЬНЫМ СИМВОЛОМ ГОРОДА ЯВЛЯЕТСЯ «ДОМ СО ШПИЛЕМ», ВОЗВЕДЕННЫЙ В СЕРЕДИНЕ XX ВЕКА ОКОЛО ПЛОЩАДИ ЛЕНИНА — ГЛАВНОЙ ПЛОЩАДИ ГОРОДА.
- ЗАМЕЧАТЕЛЬНЫМ ПАМЯТНИКОМ ПРИРОДЫ КРАЕВОГО НАЗНАЧЕНИЯ МОЖНО ПО ПРАВУ СЧИТАТЬ КЕДРОВО-ТИСОВУЮ РОЩУ. ЭТО ЛУЧШЕЕ МЕСТО ДЛЯ ПЕШИХ ПРОГУЛОК И ПРИНЯТИЯ ВОЗДУШНЫХ ВАНН. БОЛЕЕ ТОГО, ИМЕННО В ЭТОМ ЗАПОВЕДНИКЕ ВЫ СМОЖЕТЕ ОЗНАКОМИТЬСЯ С ТАКИМИ РЕДКИМИ РАСТЕНИЯМИ, КАК ТИС ОСТРОКОНЕЧНЫЙ И КЕДР КОРЕЙСКИЙ, С НЕДАВНЕГО ВРЕМЕНИ ЗАНЕСЕННЫМИ В КРАСНУЮ КНИГУ.



- ЗНАМЕНИТЫМ МУЗЕЕМ КОМСОМОЛЬСКА-НА-АМУРЕ ЯВЛЯЕТСЯ ВЫСТАВОЧНЫЙ ЗАЛ СОЮЗА ХУДОЖНИКОВ, В КОТОРОМ ПОМИМО ВЫСТАВОЧНОЙ ЭКСПОЗИЦИИ ПРОДАЕТСЯ СУВЕНИРНАЯ ПРОДУКЦИЯ НАРОДОВ ПРИАМУРЬЯ И РОССИИ.
- АВТОНОМНАЯ НЕКОММЕРЧЕСКАЯ ОРГАНИЗАЦИЯ «ГАЛЕРЕЯ СОВРЕМЕННОГО ИСКУССТВА «МЕТАМОРФОЗА». ГЛАВНЫМИ КРИТЕРИЯМИ ОТБОРА ЭКСПОНАТОВ ЯВЛЯЮТСЯ ИНДИВИДУАЛЬНЫЙ ТВОРЧЕСКИЙ СТИЛЬ, ХУДОЖЕСТВЕННЫЙ ПРОФЕССИОНАЛИЗМ, ХУДОЖЕСТВЕННОЕ МЫШЛЕНИЕ.





- ГОРОД КОМСОМОЛЬСК БОГАТ ПАМЯТНИКАМИ, ВОЗДВИГНУТЫМИ В ЧЕСТЬ ИЗВЕСТНЫХ ЛЮДЕЙ ГОРОДА И СТРАНЫ. НАПРИМЕР, ПАМЯТНИКИ РЮМИНУ, ГАГАРИНУ, МАРЕСЬЕВУ, КАЛИНИНУ, КИРОВУ, ЛЕНИНУ, ОСТРОВСКОМУ, ХОМЕНКО И ДРУГИЕ. В ЯБЛОНЕВОМ ПАРКЕ У ДРАМАТИЧЕСКОГО ТЕАТРА ВОЗДВИГНУТ ПАМЯТНИК УЧАСТНИКАМ ЛЕДОВОГО ПЕРЕХОДА, НА НАБЕРЕЖНОЙ РЕКИ АМУР — ПАМЯТНИК ПЕРВОСТРОИТЕЛЯМ И МЕМОРИАЛЬНЫЙ КОМПЛЕКС ПОГИБШИМ В ВОВ (1941–1945 ГГ.), В СКВЕРЕ ГОСТИНИЦЫ «АМУР» СТОИТ ПАМЯТНЫЙ ЗНАК НА МЕСТЕ ЗАХОРОНЕНИЯ ЯПОНСКИХ ВОЕННОПЛЕННЫХ И ЕЩЁ МНОЖЕСТВО ДРУГИХ ВЕЛИКИХ ЗДАНИЙ И МОНУМЕНТОВ.



- ЕЩЁ ОДНИМ ПАМЯТНИКОМ
- СЧИТАЕТСЯ СИЛИНСКИЙ ЛЕС, РАСПОЛОЖЕННЫЙ В ГРАНИЦАХ ЛЕСОПАРКОВОЙ ЗОНЫ СИЛИНСКОГО ПАРКА. ЭТО КЕДРОВО-ШИРОКОЛИСТВЕННЫЙ ЛЕС, В КОТОРОМ ЧАСТО ПРОВОДЯТСЯ ЭКСКУРСИИ ДЛЯ ШКОЛЬНИКОВ, ЖИТЕЛЕЙ ГОРОДА И ПРИЕЗЖИХ. ЗДЕСЬ ЖЕ РАСПОЛОЖЕН ВИЗИТ-ЦЕНТР ЗАПОВЕДНИКА «КОМСОМОЛЬСКИЙ», ГДЕ ПРОВОДЯТСЯ РАЗЛИЧНЫЕ ПРИРОДООХРАННЫЕ МЕРОПРИЯТИЯ



# ПРОБЛЕМЫ

- В КОМСОМОЛЬСКЕ-НА-АМУРЕ, КАК В ЛЮБОМ ДРУГОМ КРУПНОМ ПРОМЫШЛЕННОМ ЦЕНТРЕ РОССИИ, СУЩЕСТВУЕТ ПРОБЛЕМА ЗАГРЯЗНЕНИЯ ОКРУЖАЮЩЕЙ СРЕДЫ. ЗАГРЯЗНЕНЫ ПОДЗЕМНЫЕ ВОДЫ, МАЛЫЕ ВОДОЁМЫ, ОСНОВНОЙ ИСТОЧНИК ВОДОЗАБОРА — АМУР — ПОДВЕРЖЕН СИЛЬНОМУ АНТРОПОГЕННОМУ ВОЗДЕЙСТВИЮ. ИЗ-ЗА ПОСТРОЕННЫХ ГЭС И СБРОСА СТОЧНЫХ ВОД В ВЕРХНЕЙ ЧАСТИ АМУРА (Г. ХАБАРОВСК) И КИТАЙ — В АМУРЕ НАБЛЮДАЕТСЯ ВЫСОКАЯ БАКТЕРИАЛЬНАЯ ЗАГРЯЗНЁННОСТЬ, ЧТО НЕ ПОЗВОЛЯЕТ ИСПОЛЬЗОВАТЬ ЕЁ ДЛЯ РЕКРЕАЦИОННЫХ ЦЕЛЕЙ И ВЫНУЖДАЕТ ХЛОРИРОВАТЬ ПИТЬЕВУЮ ВОДУ ПОВЫШЕННЫМИ ДОЗАМИ, ЧТО ПРИВОДИТ К ОБОСТРЕНИЮ ПРОБЛЕМЫ ОБРАЗОВАНИЯ КАНЦЕРОГЕННЫХ ХЛОРООРГАНИЧЕСКИХ СОЕДИНЕНИЙ.
- КОМСОМОЛЬСК-НА-АМУРЕ ЯВЛЯЕТСЯ «ТЕРРИТОРИЕЙ РИСКА» ПО ЗАБОЛЕВАЕМОСТИ НАСЕЛЕНИЯ ЛЕЙКЕМИЕЙ, ЗЛОКАЧЕСТВЕННЫХ НОВООБРАЗОВАНИЙ КОЖИ И ОРГАНОВ ДЫХАНИЯ.



**СПАСИБО**

**ЗА**

**ВНИМАНИЕ**

**!**