

МИНИСТЕРСТВО ОБРАЗОВАНИЯ И НАУКИ РФ

**ФЕДЕРАЛЬНОЕ ГОСУДАРСТВЕННОЕ БЮДЖЕТНОЕ ОБРАЗОВАТЕЛЬНОЕ УЧРЕЖДЕНИЕ
ВЫСШЕГО ОБРАЗОВАНИЯ**

«НОВОСИБИРСКИЙ ГОСУДАРСТВЕННЫЙ ПЕДАГОГИЧЕСКИЙ УНИВЕРСИТЕТ»

ИНСТИТУТ ЕСТЕСТВЕННЫХ И СОЦИАЛЬНО – ЭКОНОМИЧЕСКИХ НАУК

КАФЕДРА ГЕОГРАФИИ, РЕГИОНОВЕДЕНИЯ И ТУРИЗМА

Девственные леса Коми: Национальный парк Югыд Ва

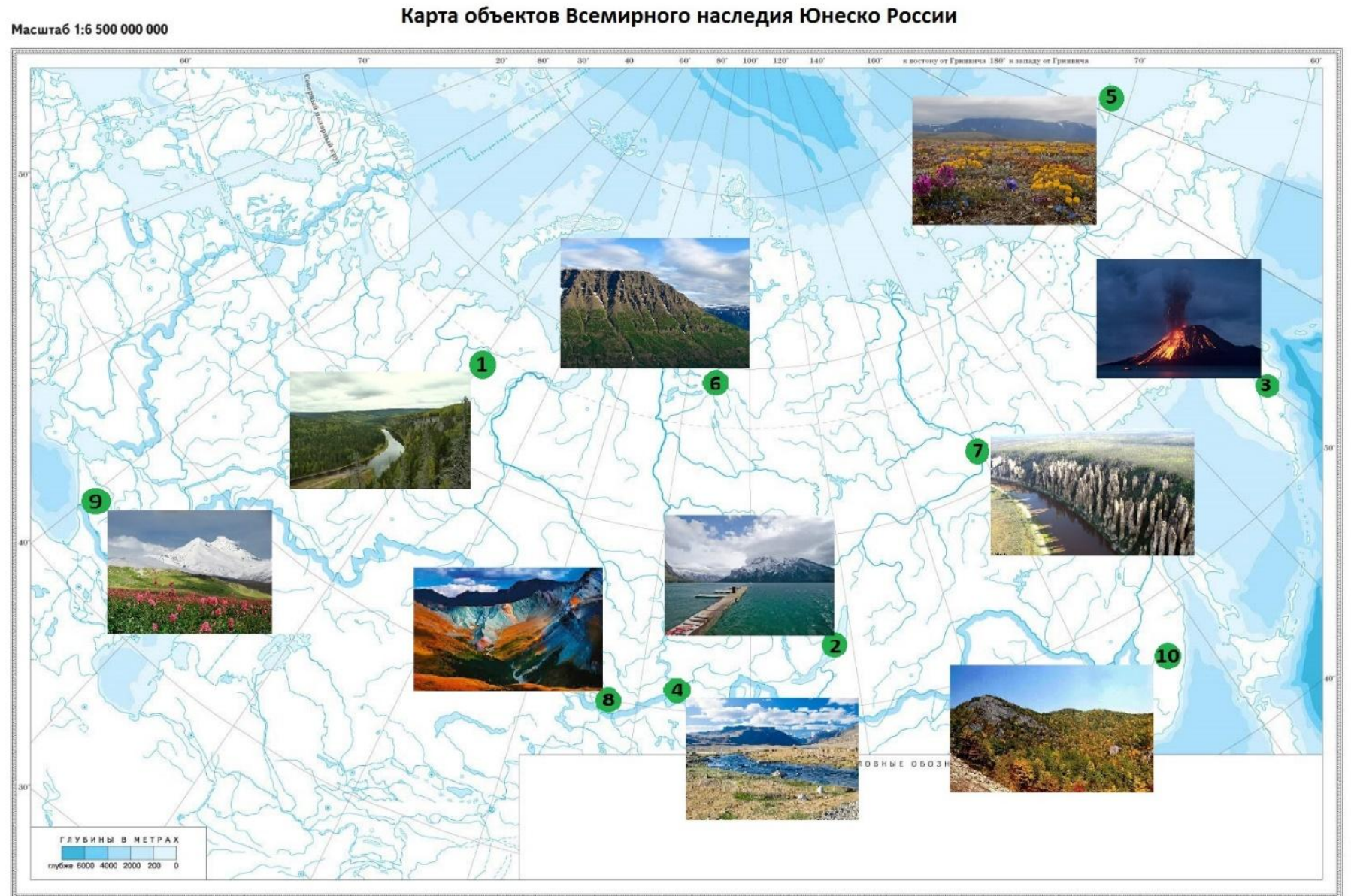


**Выполнила: студентка 581 гр.
Третьяк Лидия
верила: канд. геогр. наук, профессор кафедры
географии, регионоведения и туризма
Гуляева Н.В.**

Географическое положение

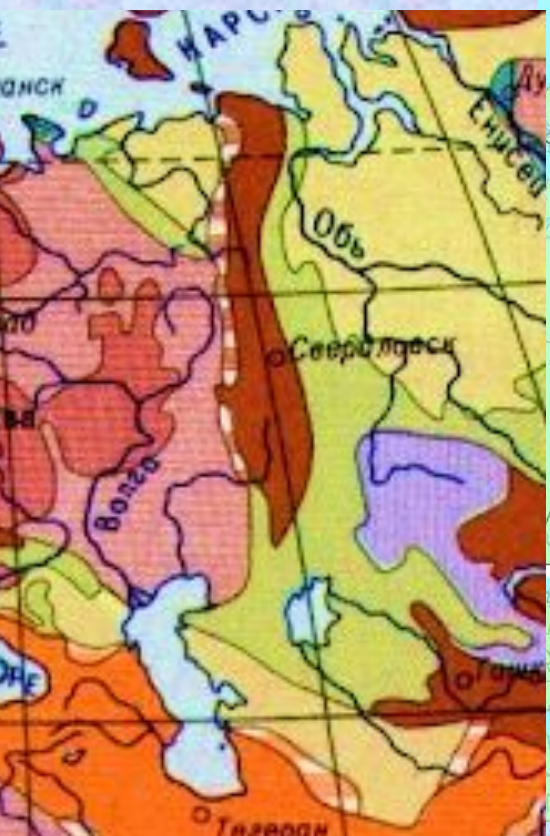
63°59' с. ш.
59°13' в. д

Уникальный
экорегión -
VII, IX




Приполярный/Северный Урал Граница Европы и Азии.

3 зоны: горная, предгорная, низменная



Области герцинской складчатости

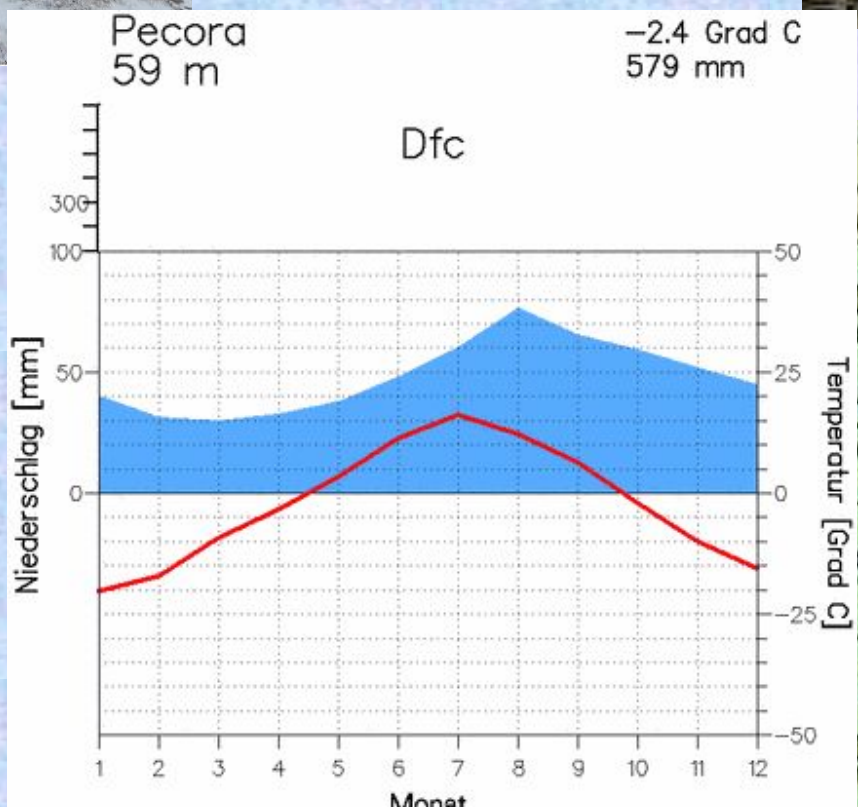




Зима
а

Лет
о

Резко континентальный
с достаточным
увлажнением




Природный образ объекта Девственные леса Коми





Камско-Печорско-
Западноуральская
подпровинция
Урало-
Западносибирской
таежной провинции
Евразийской
таежной области



Европейско-
Западносибирская
тундровая
провинция
Циркумполярной
тундровой области



Лиственница и
сосна

сибирские

астрагал

Городкова

Желтушник



Новоторулярия



Венерин башмачок





Кречет



Арктический
лосось



Северный
олень



Европейский
хариус



Сапса

Список использованных источников

1. Сайт Гринпис России <http://www.greenpeace.org>
2. Сайт Всемирного наследия Юнеско в России
<http://whc.unesco.org/ru/list/719>
3. Фонд «Охрана природного наследия»
<http://www.nhpfund.ru/nominations/komi.html>
4. Официальный сайт парка Югыд Ва
<http://www.yugyd-va.ru/>
5. <http://dic.academic.ru>
6. <http://udivitelno.com>