


Страна городов




Окружающий мир
4 класс






западные соседи называли Русь
страной городов.

Как появились на Руси города?



Славяне жили в поселениях, окружённых крепкими бревенчатыми стенами и глубокими широкими рвами. Такие огороженные посёлки были надёжными убежищами от нападений врагов и диких зверей. **Постепенно разрастаясь, поселения становились городами.**

Древнерусский город



Это прежде всего **укрепленное**, то есть **огороженное** от внезапных нападений поселение. В этом и заключалось его первоначальное отличие от сельской местности.



Центр древнерусского города был обычно укреплѐн и назывался **«кремлѐм»**. Внутри располагались **княжеский дворец** и **дома знати**, возвышалась **главная городская церковь**.




Вокруг кремля располагался «посад» – так называли торгово-ремесленную часть русского города.



Здесь жили **ремесленники**, торговцы и другой городской люд. Шумно и оживлённо было на главной торговой площади.

**Ремесленник – человек,
который занимается
профессиональным
ремеслом**



**кузнецы
гончары
кожевенники
ювелиры
камнерезы
торговцы**





Работа в парах

1. Найдите на карте (с.41) города Киев и Новгород.
2. Что вы можете о них рассказать?






Работа по учебнику



1. Рассмотрите схему Древнего Киева





 Киев в 10-
- начале 11 века





Церкви

 Киев в 11 веке



Каменные
дворцы


 Крепостные стены
и ворота





Летописцы называли Киев времён Ярослава Мудрого «украшением Востока». Ведь именно в это время на месте последней битвы с печенегами был построен **Софийский собор**, **каменные стены** вокруг Киева и **Золотые ворота**.
















**Золотые
ворота
11 века,
церковь
Благове-
щения**

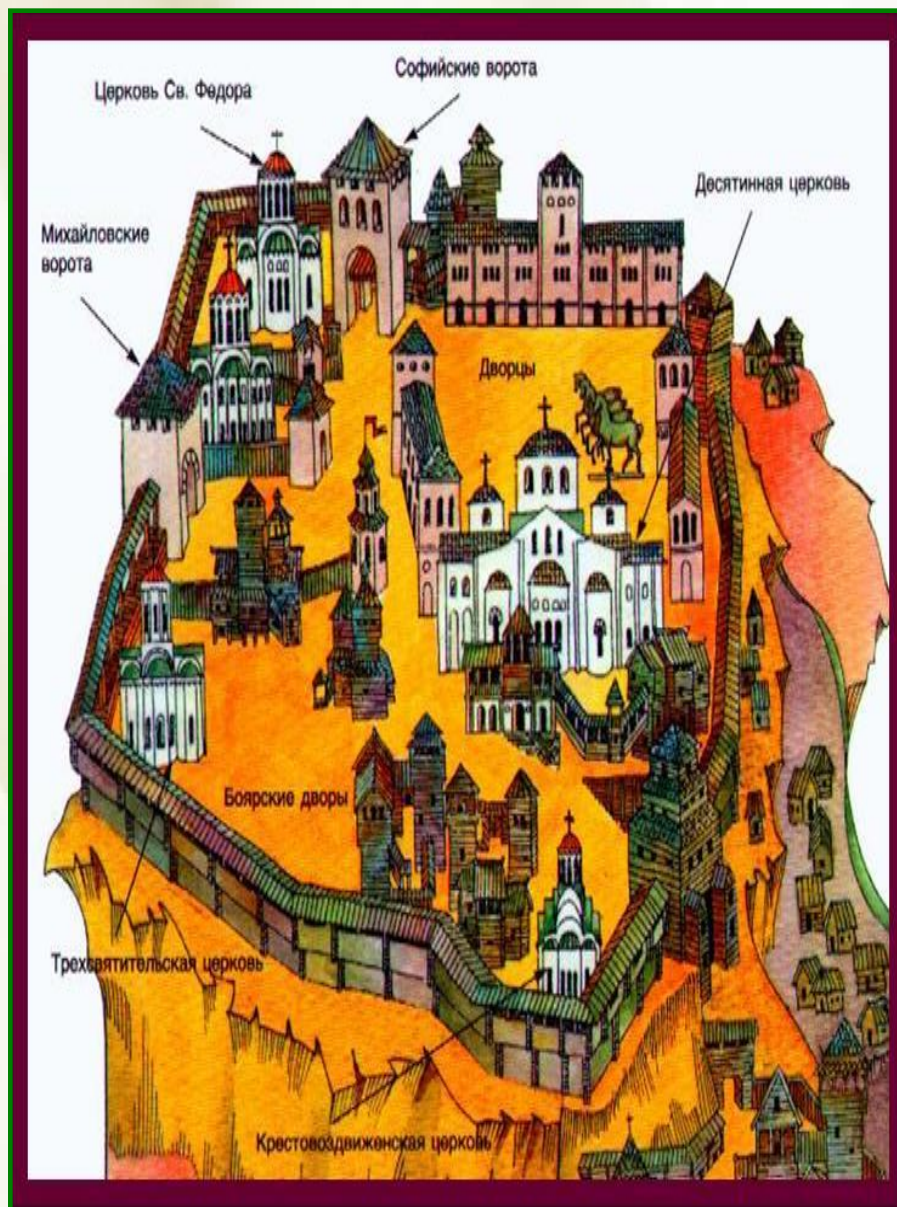


Музей ЗОЛОТЫ Х ВОРОТ

В Русских летописях город
Киев упоминается в 860
году.

Народное название города
Киев - «мать» городов
русских

- До разорения завоевателями в 13 веке Киев был одним из крупнейших и красивейших городов мира





Север нашей страны - удивительный край рек и озёр. Здесь, на берегах реки Волхов у Ильмень-озера, стоит **Великий Новгород**.

Работа по учебнику



1. Рассмотрите схему Древнего Новгорода
2. Что вы можете рассказать об этом городе?






Со всех сторон город был окружён земляным валом и реками. Река Волхов делила весь город на две стороны:

софийская сторона

и

торговая сторона.




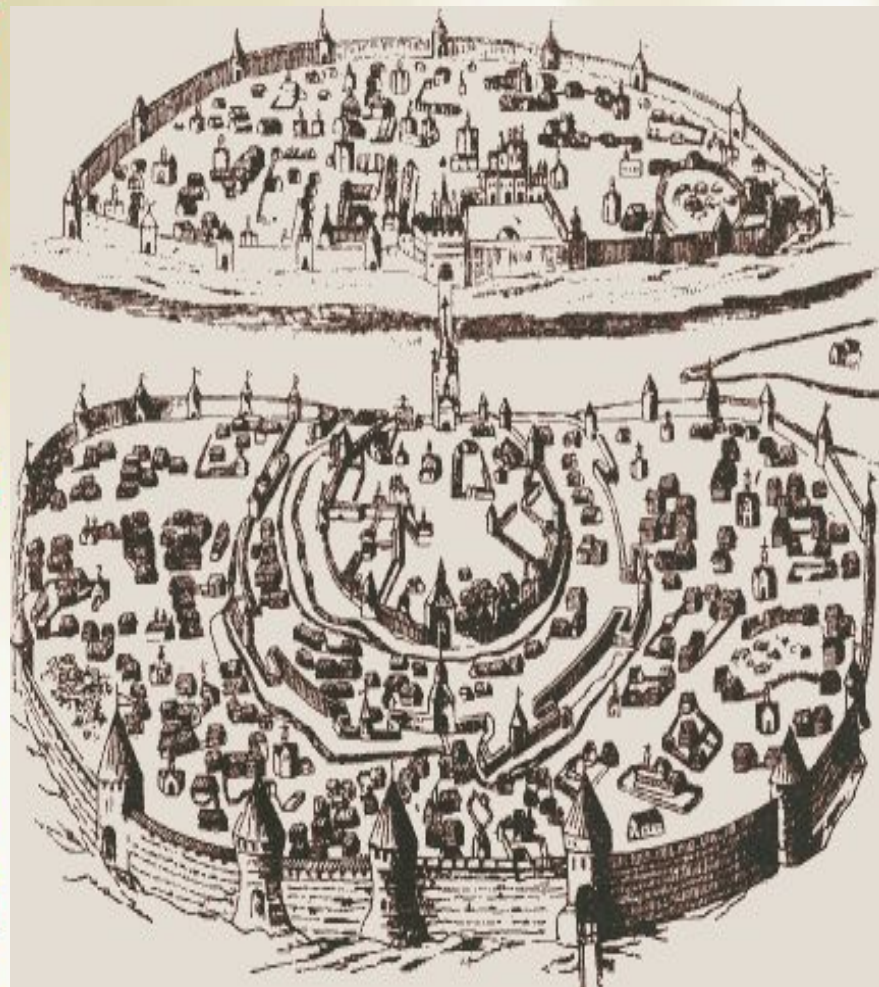
Жили в Новгороде бояре, купцы и ремесленники (оружейники, ювелиры, камнерезы, кожевники).





- **Купец (гость) – богатый торговец,**
 - **владелец торгового предприятия**

Древний Новгород



А.М. Васнецов "Новгородский торг"


« Господин Великий Новгород »






Издаലെка видны купола Софийского собора.
Новгородские ратники перед боем клялись
постоять за святую Софию. Эти слова означали
постоять за свой город, за Новгородскую землю.

Софийский собор



**«Где Святая София,
там и Новгород»**



**Фрески
Софийского собора**

Новгородский кремль



Кремль


- В конце 15 века был возведён из кирпича, итальянским архитектором.
- Из 13 башен сохранилось 9.
Протяжённость стен кремля 1385 метров, толщина стен 6 м 50 см, высота стен 15 метров.
- Он был религиозным, политическим и культурным центром.

Городом управляли посадники.




Посадник - глава города, «посажёный» (назначённый). **Их** выбирали из знатных бояр

Новгородское вече



Вече - собрание всех горожан.

Кто помогает нам узнать о древних городах?





Археологические находки




Берестяные грамоты



N 955



Грамота Онфима



Подведём итоги:

1. Назовите города Древней Руси.
2. что общего между ними и какие отличия?



Рефлексия настроения



Рефлексия деятельности

- Выставьте себе

« + », « - »

- тест



ИСТОЧНИКИ:

<http://musicethno.wordpress.com/category/аудиокнига/>

<http://raznesi.info/blog/tagsearch/славяне>

<http://www.booksite.ru/enciklopedia/towns/4.htm>

<http://www.geo-practika.ru/?p=746>

<http://ancient.rossistoria.ru/back10.php>

<http://fotki.yandex.ru/users/stepanov-el/view/383269/?page=2>

<http://afisha.altune.ru/kremlevskii-zal-sentyabr.html>

<http://kazan-sights.ru/history/790/>

http://nnm.ru/blogs/smprofi/7_chudes_ukrainy/page1/

<http://www.europetourism.su/zolotye-vorota-kieva/>

<http://www.calend.ru/travel/5270/>

<http://ukrmap.su/ru-uh7/286.html>

<http://konditer.blog.ru/82229811.html>

<http://babusia.gorod.tomsk.ru/>

<http://dreamworlds.ru/kartinki/40538-professii-mira-fyentezi-kuznec.html>

http://rugiland.narod2.ru/antropoestetika/novgorodskie_voini_vremen_kulikovskoi_bitvi/

http://www.novgorodobl.ru/about/novgorod_photo/sofiyskii_sobor/

<http://zashibis.mirtesen.ru/blog/43777876167/Gospodin-Velikiy-Novgorod:-ray-dlya-arheologov>

<http://gkaf.narod.ru/demidova/seminar/s03-add01.html>