

Мир и Россия
в начале эпохи
Великих
географических
открытий



Цель урока

Познакомиться с открытиями русских путешественников, определить специфику русских географических открытий.

План урока

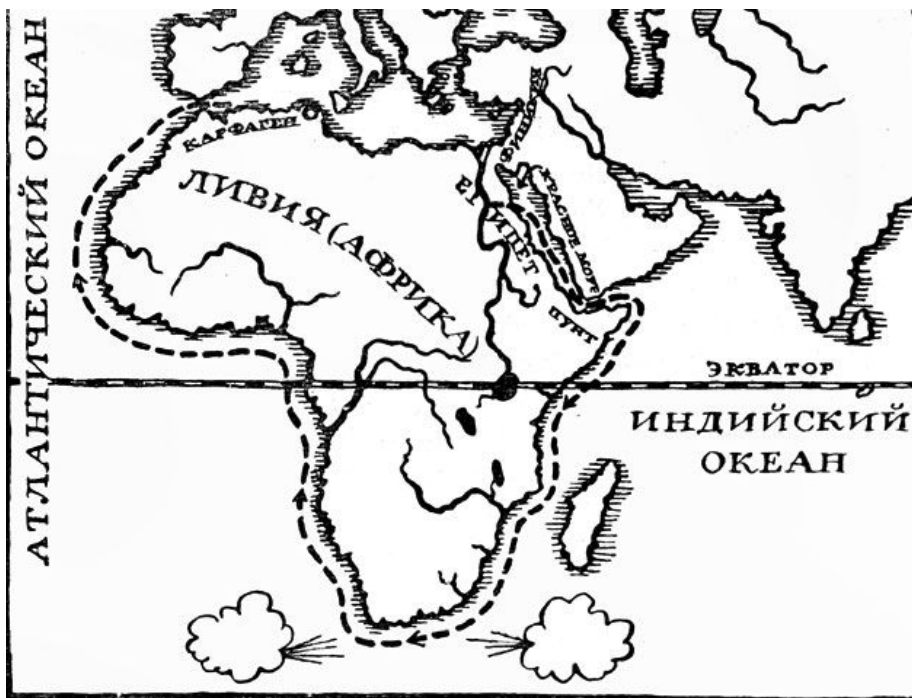
- 1. Великие географические открытия:
предпосылки и периодизация;**
- 2. Начало русских географических открытий
и их специфика;**
- 3. Последствия Великих географических
открытий.**

Вопрос урока !!!

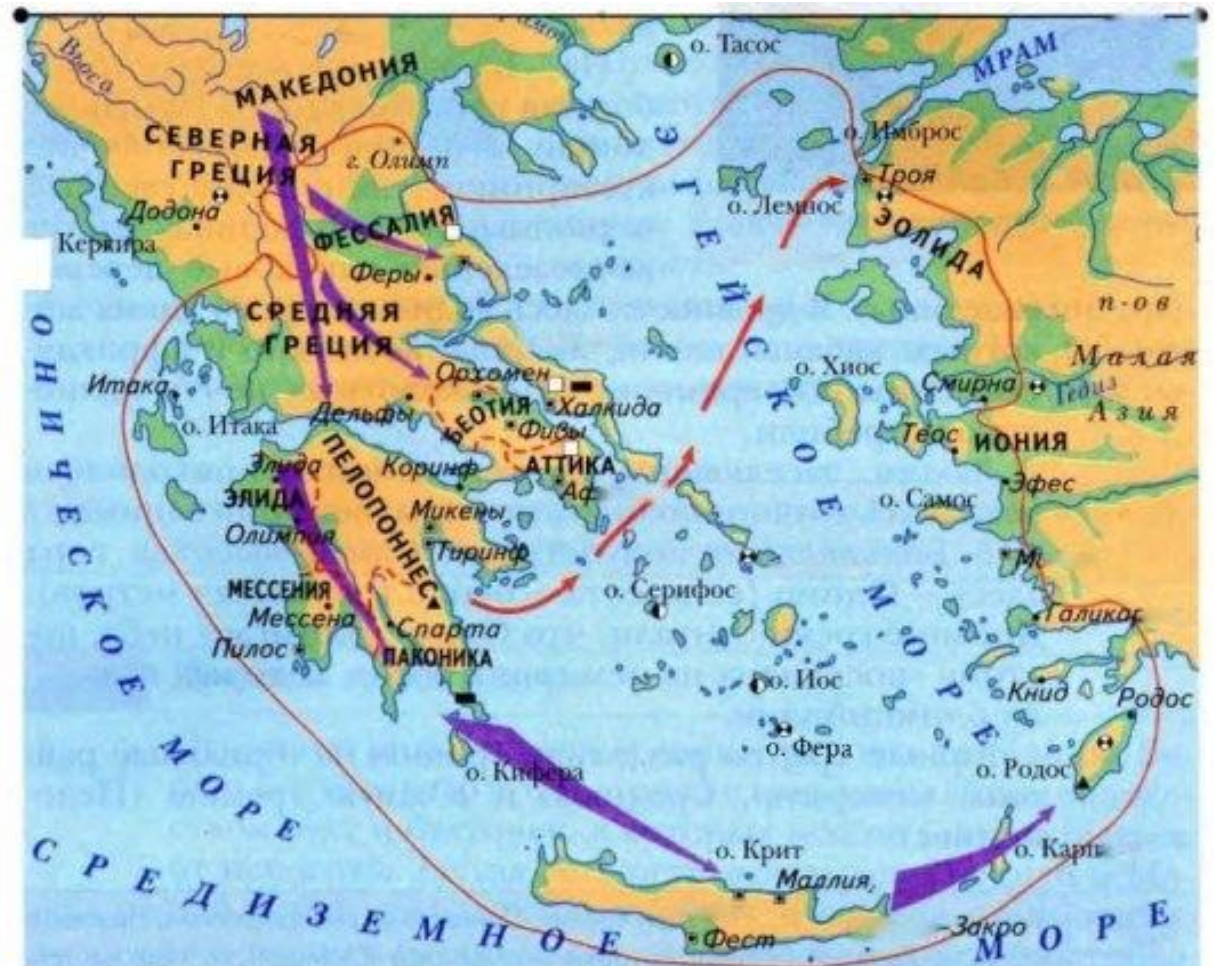
Какое значение имели Великие географические открытия для истории России?

1. Великие географические открытия: предпосылки и периодизация

Еще древние финикийцы **около 600 г. до н.э.** совершили первое в истории плавание вокруг Африки, сумев пройти огромное расстояние в десятки тысяч километров.



Далекіе морскіе путешествія совершали древніе грекі. Они свободно плавали по Эгейскому морю до берегов Малой Азии и обратно



Древнекитайские мореплаватели хорошо освоили моря Дальнего Востока и Юго-Восточной Азии, плавали до берегов Индии, Аравии и Африки. Существует мнение, что древние китайцы путешествовали даже к берегам Центральной и Южной Америки.

В **1405 году** отправился в путь один из самых больших флотов за всю историю мира. Им командовал адмирал **Чжэн Хэ**. Его флот был больше и мощнее, чем все флоты Европы того времени вместе взятые.



В IX -X вв. викинги открыли Исландию, Гренландию достигли , берегов Америки.



Крупнейшие географические открытия, сделанные европейскими путешественниками в конце XV – середине XII вв., называют Великими географическими открытиями.

Давайте вспомним!!!

Причины Великих географических открытий:

- 1. Поиск новых торговых путей из Европы в Индию и Китай.**
- 2. Нехватка в Европе драгоценных металлов.**

Этапы Великих географических открытий

Первый этап с конца XV в. до середины XVI в.

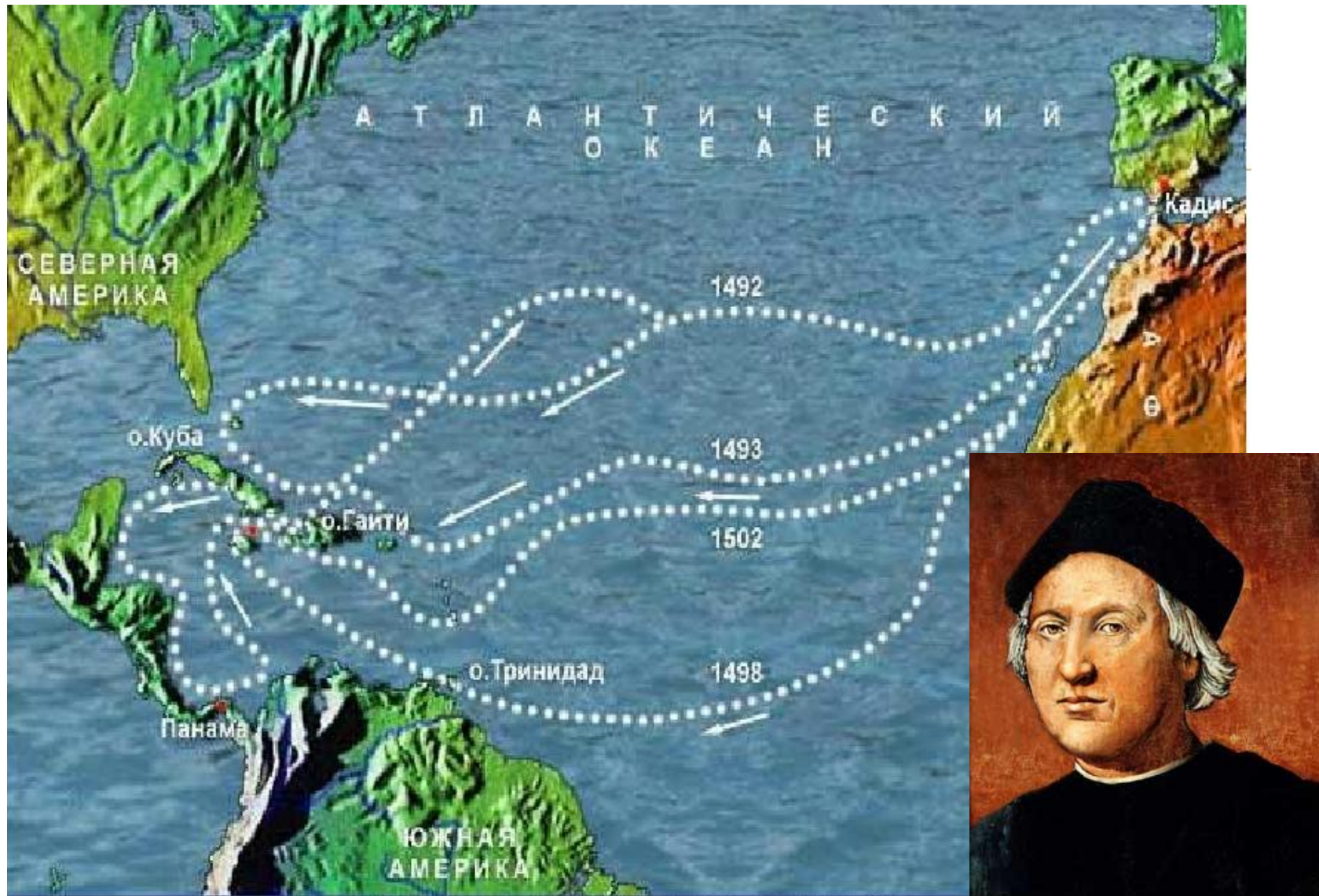
Главные участники Испания и Португалия



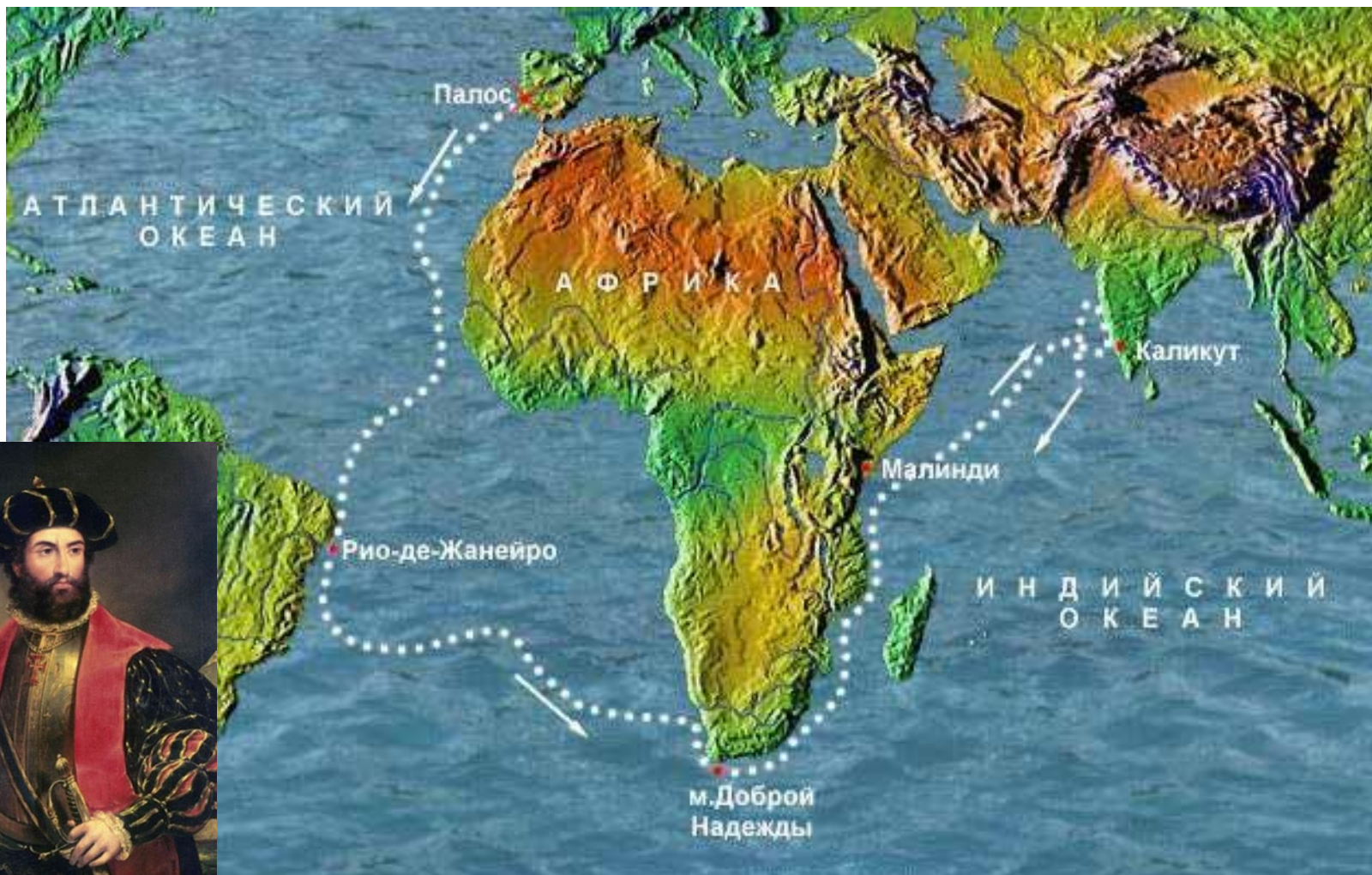
Бартоломео Диаш в поисках морского маршрута в Индию 1488 г. первым из европейцев обогнул Африку с юга, открыл мыс Доброй Надежды и вышел в Индийский океан.



12 октября 1492г. генуэзец Христофор Колумб открыл Америку.



В **1498 г.** португальский мореплаватель Васко да Гама достиг юго-западного побережья Индии.



Работа с документом !!!


«Из письма Америго Веспуччи Лоренцо Медичи»

стр.9

Можно ли считать письмо Америго Веспуччи историческим источником?

Свой ответ аргументируйте.





Экспедиция Ричарда Ченслера

2. Начало русских географических открытий и их специфика

В связи с тем, что Россия в XV в. Еще не имела постоянных отношений с Испанией и Португалией, сведения о вновь открытых землях поступали сюда с большим опозданием.

Тем не менее Россия тоже была вовлечена в процесс Великих географических открытий и освоения новых территорий.

Иван Грозный показывает сокровища английскому послу Горсею.

Худ. А.Литовченко





Первые попытки освоения Урала и Западной Сибири были еще в конце XV в. по приказу Ивана III.


В 1483г. Федор Курбский и Иван Салтык совершили первый поход на реку Обь.

Воеводы Семен Курбский и Петр Ушатый во время похода в Западную Сибирь открыли самую высокую часть Уральских гор и доказали, что они простираются «от моря и до моря».

Русские жители побережья Белого моря и Северного Ледовитого океана –поморы - открыли остров Колгуев и проливы, ведущие в Карское море. Они достигли Новой Земли и подошли к Медвежьему острову и восточным берегам архипелага Шпицберген.



В 1468-1474 гг. тверской купец Афанасий Никитин посетил Персию, Аравию, Индию и Африку. Это путешествие было описано им в книге «Хождение за три моря».



Специфика русских географических открытий.

Работа с текстом учебника стр.11

1. В XVI в. В России товарно-денежные отношения были еще развиты не так, как в Западной Европе. Это сказывалось на внимании России к географическим открытиям.

2. Не хватало денег для организации дальних экспедиций.

3. У России отсутствовал выход к незамерзающим морям.

4. Не имея флота Россия не могла конкурировать с западноевропейскими странами.

5. Не было завершено формирование единого Российского государства.

6. Лишь в XVII в. По мере развития товарно-денежных отношений в России началось включение вновь открытых земель в экономику единой страны.

Первооткрывателями новых земель и неизведанных территорий становились **воеводы** и **дружинники**, посланные великим князем московским и государем всея Руси во главе военных отрядов. **Их задачей был поиск новых территорий и включение их в состав государства.**



3.Последствия Великих географических открытий.

Работа с текстом учебника стр.11-12.

Положительные последствия

Отрицательные последствия

Проверим свой ответ!!!

3. Последствия Великих географических открытий.

Положительные последствия

1. Развитие мировой торговли. Создание торговых компаний.
2. Распространение научных знаний. Расширение представлений о мире.
3. Знакомство европейцев с новыми сельскохозяйственными культурами.
4. Христианство стало мировой религией.
5. Изменились повседневная жизнь и быт европейцев.

Отрицательные последствия

1. Борьба между европейскими странами за колонии, приводившие к большому человеческим жертвам.
2. Распространение в Европе новых болезней.
3. Уничтожение самобытных цивилизаций.

Вопрос урока

Какое значение имели Великие географические открытия для истории России?

Подведем итоги

**ДЛЯ РОССИИ ВЕЛИКИЕ ГЕОГРАФИЧЕСКИЕ ОТКРЫТИЯ
ИМЕЛИ БОЛЬШОЕ ЗНАЧЕНИЕ:**

- 1. Они привели к открытию и освоению новых земель на востоке.**
- 2. Способствовали развитию товарно-денежных отношений.**
- 3. Россия постепенно вовлекалась в обще-европейский рынок.**

ДОМАШНЕЕ ЗАДАНИЕ

1. УСТНО - § 1 – читать, понимать содержимое, учить термины
2. ВИЗУАЛЬНО – презентация – просмотреть, вспомнить что и как было на уроке
3. ИНДИВИДУАЛЬНО:
Сообщение о жизни и произведении Афанасия Никитина - *Алина*