



Изображение на плане неровностей земной поверхности



План изучения темы:

- Рельеф
- Относительная высота
- Абсолютная высота
- Горизонтали



Рельеф

*Все неровности земной поверхности
называются рельефом*

Главные формы рельефа:

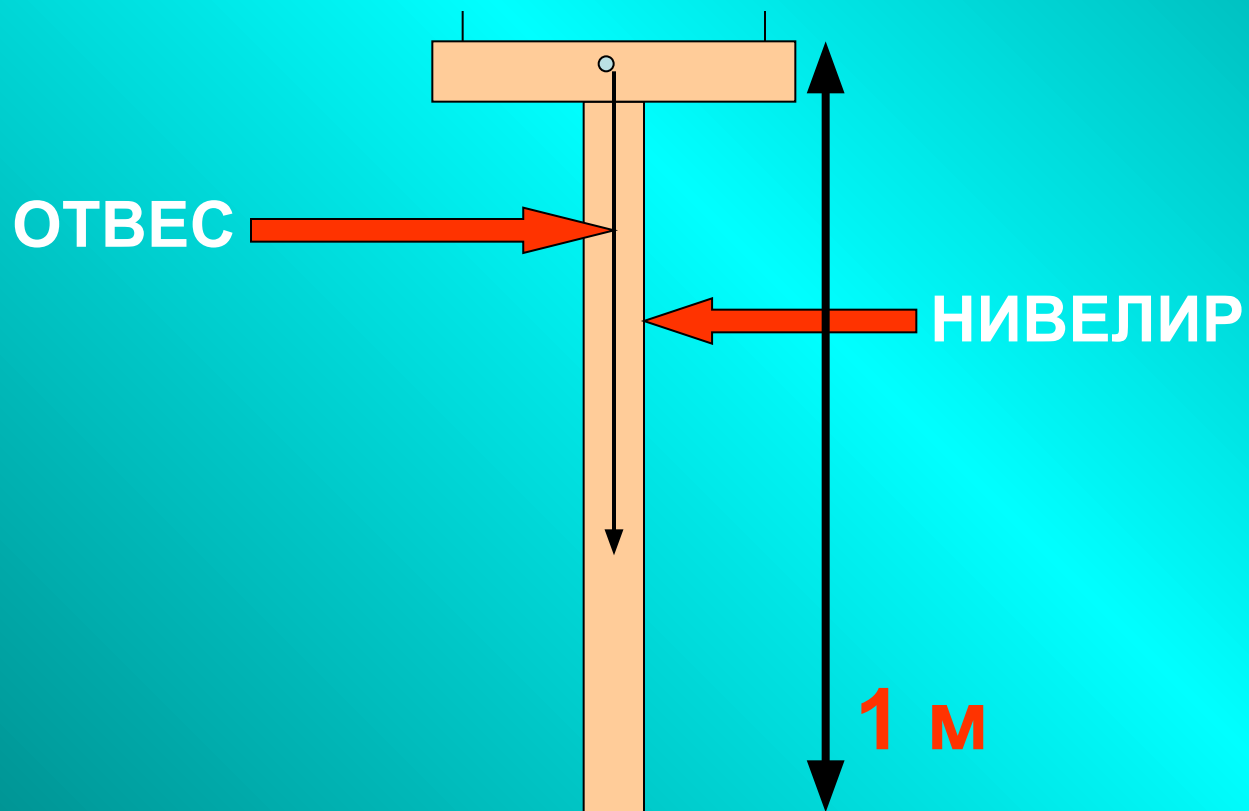
ГОРЫ

РАВНИНЫ





Измерение высоты холма



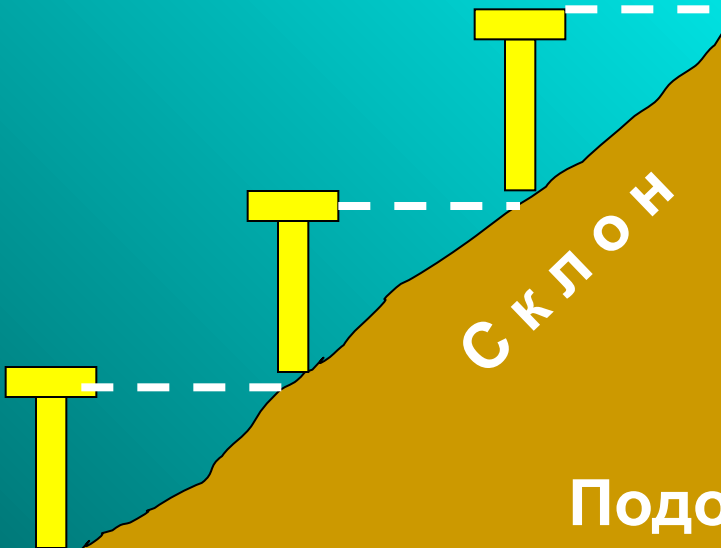


Вершина холма



Склон

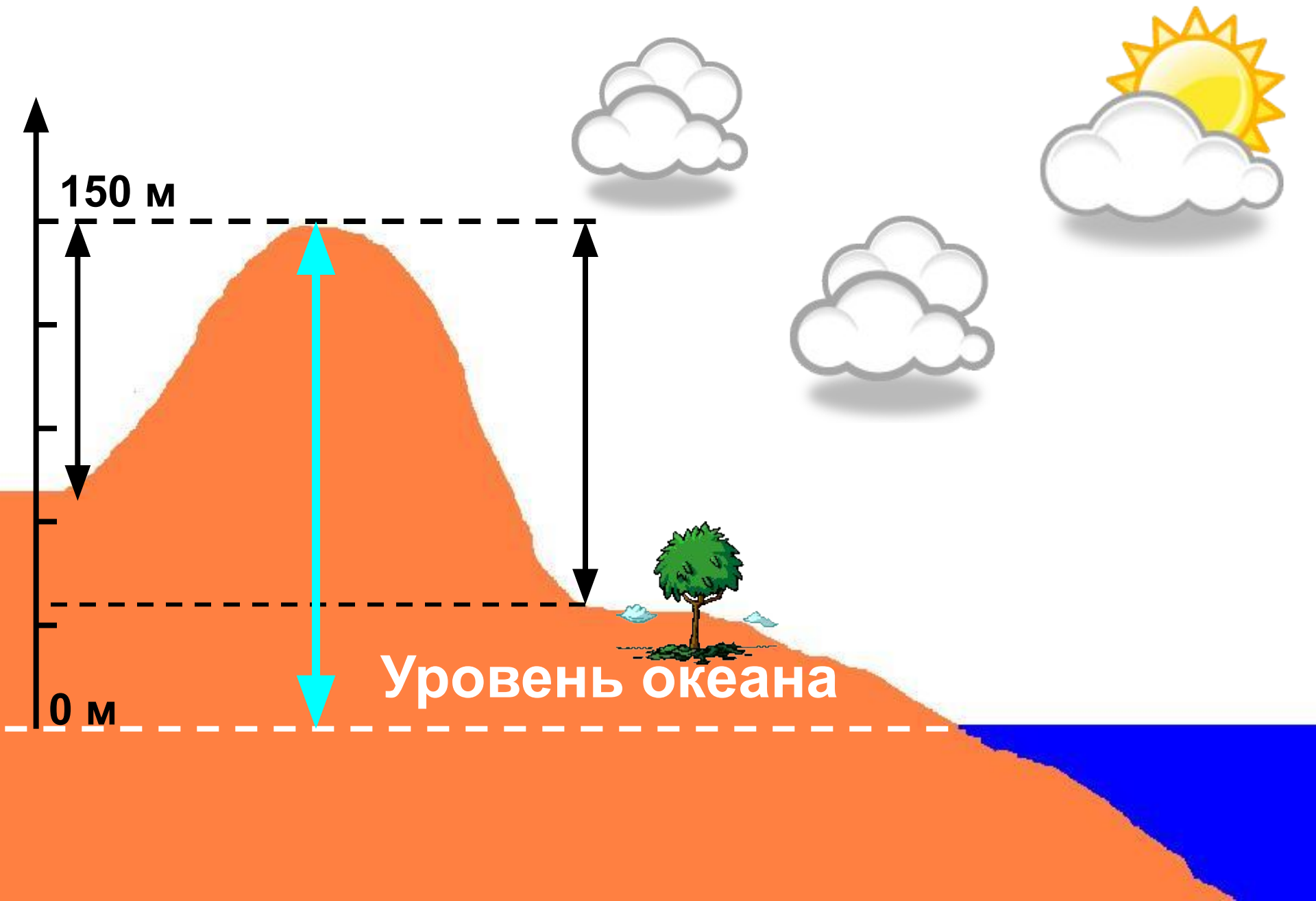
Склон



Подошва холма



Относительные и абсолютные высоты холма



Найдите в учебнике на с.17 и 19
определения относительной и
абсолютной высот



Холм

