

Черная Африка

Культурно-исторический
регион мира



Черная Африка

- Чёрная Африка (Африка к югу от Сахары, Тропическая Африка — название части африканского континента, находящейся к югу от пустыни Сахара. Эта часть Африки населена преимущественно негроидными народами (в отличие от европеоидов Северной Африки), что послужило основанием для более раннего названия «Чёрная Африка».

Страны Тропической Африки

- Бенин
- Бурунди
- Габон
- Гамбия
- Гана
- Гвинея
- Гвинея-Бисау
- Демократическая Республика Конго
- Замбия
- Кабо-Верде
- Камерун
- Кения
- Коморские Острова
- Конго
- Кот-д'Ивуар
- Либерия
- Маврикий
- Мадагаскар
- Малави
- Мали
- Нигер
- Нигерия
- Руанда
- Сан-Томе и Принсипи
- Сейшельские Острова
- Сенегал
- Сьерра-Леоне
- Танзания
- Тоголезская Республика
- Уганда
- Центрально-Африканская Республика
- Чад
- Экваториальная Гвинея



Тропическая Африка

- Регион, находящийся в центре материка, площадь более 20 миллионов км. На территории проживает население свыше 650 миллионов человек.
- Половина жителей живут в селе и ведут натуральное хозяйство. До сих пор в этом регионе преобладает мотыжная обработка, практически полностью отсутствуют плуг, даже на некоторых флагах стран Тропической Африки изображена мотыга, как символ земледельческого труда. Сельское хозяйство в основном ведут женщины и дети, они же перерабатывают клубнеплоды и корнеплоды, из которых делается крупа, мука и лепешки. Встречаются племена, для которых основным средством для выживания является охота, собирательство и рыболовство.



Обычаи и традиции

- Быт племен определяет их культурный уровень, многие из них верят в магию, колдовство, культ предков, духов природы и различным талисманам. В более развитых странах встречаются христианство и мусульманство. Культура африканского региона постепенно искореняется, сменяясь западными идеалами. Хотя не сложно встретить племена, чтящие свои обычаи, живущие обособленно и выживающие только за счет своих сил.



Проблемы региона

- Тропическая Африка самый менее урбанизированный регион мира, лишь в некоторых из них существуют города — «миллионеры». В основном страны этого региона отличаются сильной бедностью, около 90% всех жителей живут за чертой бедности. Постоянно увеличивающийся демографический прирост и продовольственный кризис постоянно усугубляет ситуацию.
- Многие страны Тропической Африки испытывали и продолжают испытывать голод, а так же из-за наступления Сахары в этом регионе остро обстоит проблема с водой, ее постоянно не хватает, несмотря на все усилия благотворительных организаций. Многие африканцы покидают свои родные земли в поиски лучшей жизни, часть из них попали в лагеря беженцев, которые существуют за счет международной помощи, этот процесс продолжается и в настоящее время.

Животный мир

- Животный мир Африки чрезвычайно богат и разнообразен. Главную роль в фауне играют животные саванн — открытых пространств, развивающихся в условиях периодического увлажнения при высоких круглогодочных температурах. Саванны и редколесья занимают около 40% материка. В саваннах обилие крупных копытных (жирафы, буйволы, антилопы, газели, зебры, носороги, слоны) и хищных (львы, гиены, гепарды, шакалы). Широко распространены обезьяны (павианы), из птиц — страусы, венценосные журавли, птица-секретарь, марабу, стервятники. Многочисленны ящерицы и змеи.





Африканские пустыни

- Пустыни занимают наибольшую площадь в северной части Африки, где расположена крупнейшая в мире пустыня - Сахара. Ее растительность крайне разреженная; в северной Сахаре злаково-кустарниковая, в южной - кустарниковая; сосредоточена главным образом вдоль русел рек и на песках. Важнейшее растение оазисов - финиковая пальма.
- В Южной Африке растения пустыни Намиб и Калахари, в основном, суккулентные (характерны семьи: мезембриантемум, алоэ, молочаи). В Калахари много акаций.
- Субтропические окраинные пустыни Африки переходят в злаково-кустарниковые полупустыни; на севере для них типична ковыль альфа, на юге - многочисленные луговые. Очень обширные и разнообразные растительные ресурсы.



Тропические леса

- Тропические влажные леса (преимущественно пальмовые) растут на восточном побережье Африки и на востоке Мадагаскара; смешанные лиственно-хвойные леса - на юго-восточной муссонной окраине Африки; вечнозеленые твердолиственные леса (преимущественно из пробкового дуба) - на наветренных склонах Атласа. Склоны гор до высоты 3000 м укрывает горный лес, в поясах с наибольшим количеством осадков он низкорослый, с наличием мхов и лишайников.




Заповедные зоны региона

- Африканский континент имеет самую высокую концентрацию национальных парков на планете. По состоянию на 2014 год здесь насчитывают 335 национальных парков. В них нашли защиту более 1 100 видов млекопитающих, 100 000 видов насекомых, 2 600 видов птиц и 3 000 видов рыб. Кроме того, существуют сотни заказников, лесных, морских и национальных заповедников, а также природные парки.



Серенгети

- Национальный парк Серенгети в Танзании - это один из старейших и известнейших заповедников в Африке. Парк славится ежегодной миграцией миллионов антилоп гну, сотен тысяч газелей и зебр, а также охотящихся на них хищников. Это одно из самых впечатляющих природных зрелищ в мире .



NATIONAL
GEOGRAPHIC

Photograph by Martijn van Wapeningen, Your Shot

© COPYRIGHT NATIONAL GEOGRAPHIC SOCIETY. ALL RIGHTS RESERVED.

Амбосели

- Национальный парк Амбосели - это один из самых популярных парков в Кении. Он расположен на юге страны, на границе с Танзанией. Из парка открывается один из самых классических и захватывающих видов на гору Килиманджаро с возвышающимся над равнинами пиком, высотой 5 985 метров. Амбосели привлекает посетителей в первую очередь из-за его огромных стад слонов, хотя парк населяют и многие хищники, например, львы, гепарды и леопарды.



Крюгер

- Национальный парк Крюгера - один из крупнейших заповедников в Африке и один из обширнейших национальных парков в мире. Его площадь составляет 19 485 квадратных километров. Это также первый национальный парк в Южной Африке, который открыли в 1926 году, хотя территория парка охраняется государством еще с 1898 года.
- Национальный парк Крюгера насчитывает больше видов крупных млекопитающих, чем любой другой африканский заповедник, в том числе представителей "большой пятерки" - львов, леопардов, слонов, носорогов и буйволов.





Спасибо

за

внимание!