

Презентация к настольной
игре



Баргузинский заповедник –
старейший заповедник России



История

Баргузинский заповедник является старейшим заповедником России. Назван по Баргузинскому уезду Забайкальской области, на территории которого был создан 29 декабря 1916 года (11 января 1917 года по новому стилю) как Баргузинский соболиный заповедник для сохранения и увеличения численности соболя (*Martes zibellina*). На момент создания насчитывалось всего 20—30 особей соболя, в настоящее время — 1—2 особи на 1 км². Это единственный государственный заповедник страны, учрежденный до Октябрьской революции 1917 года. С середины 1930-х годов, выполнив целевую программу по соболю, перешёл в разряд комплексных заповедников. С 1986 года входит в число биосферных резерватов ЮНЕСКО. В 1996 году территория заповедника полностью вошла в состав объекта Всемирного природного наследия ЮНЕСКО «Озеро Байкал».

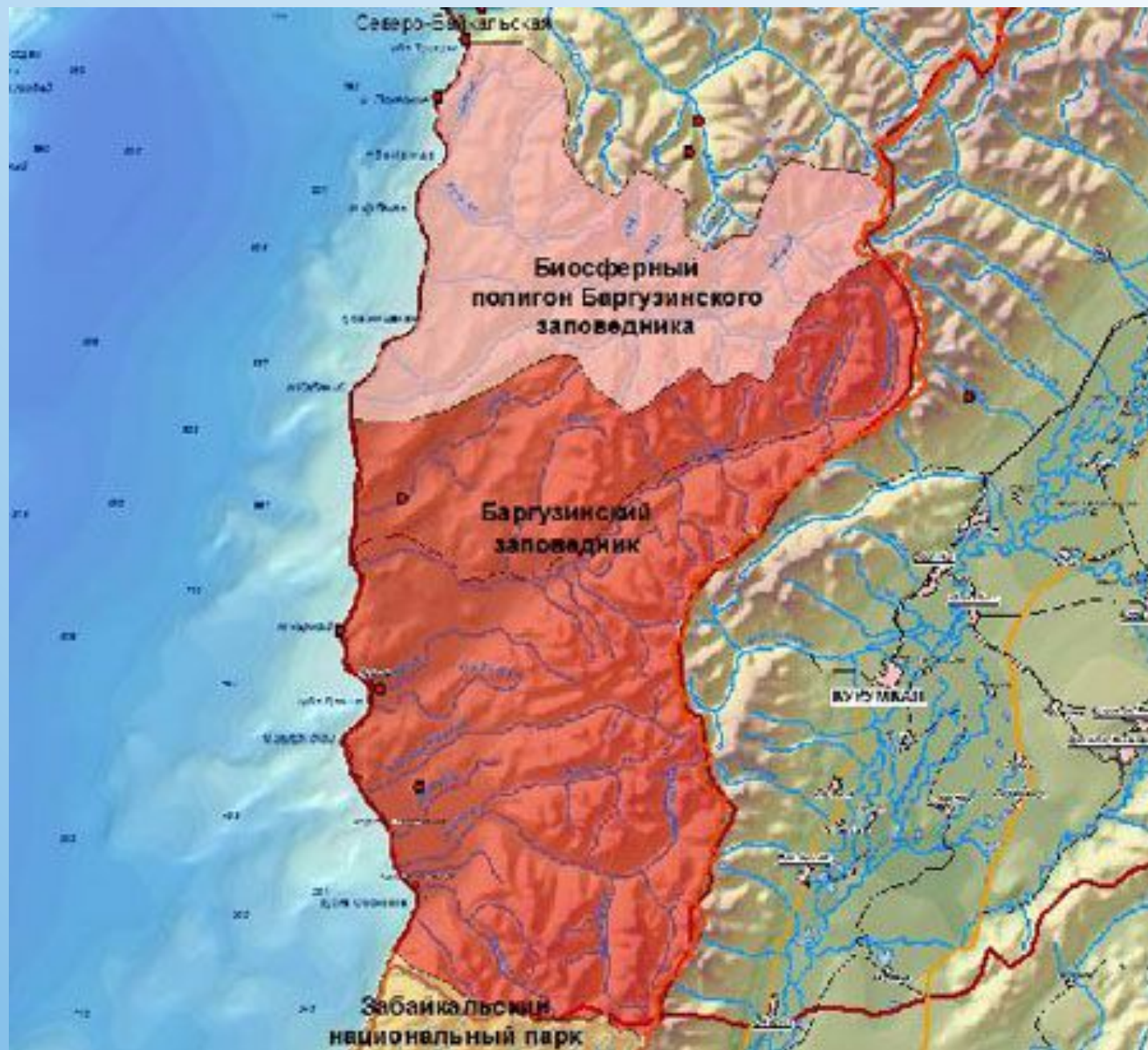
Начиная с 1997 года день образования Баргузинского заповедника отмечается в Российской Федерации как День заповедников и национальных парков.

В сентябре 2011 года вышел приказ МПРиЭ РФ об образовании на базе Баргузинского заповедника и Забайкальского национального парка Федерального государственного бюджетного учреждения «Объединённая дирекция Баргузинского заповедника и Забайкальского национального парка» или ФБГУ «Заповедное Подлесье», включающее эти две природоохранные территории и государственный заказник «Фролихинский».



БАРГУЗИНСКИЙ ЗАПОВЕДНИК

Заповедник - участок земли либо водного пространства, в пределах которого весь природный комплекс полностью и навечно изъят из хозяйственного использования и находится под охраной государства. Заповедником называют также научно-исследовательские учреждения, за которыми закреплены указанные территории. В России более 100 заповедников и заповедно-охотничьих хозяйств. В заповеднике запрещается всякая деятельность, нарушающая природные



Отличие заповедника от биосферного заповедника - это, помимо охраны территории заповедника, проведение научных исследований и долговременный мониторинг (длительное наблюдение по времени) среды обитания охраняемой флоры и фауны заповедной территории и повышением образования и просвещения человека в области охраны природы. Создание биосферных заповедников в России (с 1973) связано с программой «Человек и биосфера».



Озеро Байкал и Баргузинский хребет. Снято с мыса Котельниковского (Байкальский хребет).

К началу XX века из-за неконтролируемой охоты на соболя популяция этого вида в Баргузинском крае оказалась на грани исчезновения. Виновато в этом было, однако, не только и не столько местное население — эвенки. Дело в том, что по Баргузинскому краю в середине XIX века прошлась эпидемия черной оспы, выкосившая множество эвенкийских семей. Те, кто выжил, оказались неспособны в полной мере использовать принадлежавшие им земли по долинам рек. Они стали сдавать участки русским охотникам, которые начали хищническое истребление пушного зверя. Как следствие, популяция стремительно таяла. Само существование вида оказалось под угрозой, поэтому в 1913 году был введен повсеместный запрет на добычу соболя, а в три региона — на северо-восточное побережье Байкала, называвшееся тогда Подлеморьем, в Саяны и на Камчатку, были отправлены соболиные экспедиции.



В 1914 году экспедиционная команда под руководством видного ученого-зоолога Георгия Доппельмаира высадилась на берег в бухте Сосновка. В бухте тогда стоял небольшой эвенкийский поселок, состоящий из нескольких зимовий и юрт, церкви, маяка и дома родового управления. Исследования длились два года, полевой базой для ученых-зоологов стала Сосновка. По результатам экспедиции был разработан проект организации Баргузинского заповедника и охотничьего казенного участка.

Постановление об учреждении Баргузинского соболиного заповедника было издано

Иркутским генерал-губернатором 17 марта 1916 года, а 28 декабря того же года (11 января по новому стилю) — день рождения не только Баргузинского заповедника, но и всей российской природоохранной системы.



Баргузинский хребет со стороны(Северного)Изголовья Святого Носа, март 2007 года, мороз минус 25



С западной части мы посмотрели на Баргузинский хребет (с мыса Котельниковского). Теперь вид с востока на Баргузинский хребет, с реки Баргузин. Поймой реки Баргузин является Баргузинская долина.

Вид из Баргузинской долины




Одной из главной достопримечательностей Баргузинского заповедника являются горячие источники с температурой выше 40°.

Здесь деревья достигают гигантских размеров!




Большую часть района (с северо-западной стороны хребта) занимает Баргузинский заповедник. Первоочередной задачей заповедника является охрана баргузинского соболя. Много здесь и других типичных таёжных зверей, в первую очередь надо отметить медведя.

Баргузинский заповедник





Баргузинский хребет в пределах заповедника представляет величественную альпийскую цепь с острыми пиками и зубчатыми гребнями, с массой висячих долин и снежников.



На северо-восточном берегу этой «сибирской жемчужины», где живописное побережье переходит в тайгу, а потом — к вершинам величавых гор, там, где кристально чистая вода, свежий воздух и нетронутые доселе цивилизацией леса, раскинул свои владения Баргузинский заповедник. Спускаясь со склонов одноименного хребта к акватории озера, заповедные просторы целиком и полностью сохранились в своей первозданной красоте и

Свою первоначальную задачу — сохранение и восстановление популяции соболя — заповедник выполнил к середине 30-х годов и в дальнейшем из целевых перешел в категорию комплексных. А в 1986 году, как свидетельство международного признания заслуг заповедника не только в изучении и восстановлении соболя, но и в сохранении всего природного комплекса этого



По случаю совместных договоренностей WWF (Всемирный фонд дикой природы) с Центром охраны дикой природы возник так называемый «День заповедников и национальных парков». Это событие произошло 11-го января 1997 г., и с тех пор «День заповедников и национальных парков» отмечается ежегодно.





Дата одиннадцатое января была определена неспроста! Именно в этот календарный день 1916-го года, в тогда еще Царской России, был открыт первый российский заповедник Баргузинский»



Ранее на Руси охраняли только угодья (заказники) для барской и царской охоты. Но Баргузинский заповедник, открытый 11 января 1916 г., имел государевы привилегии. Цель сего заповедника — охрана и увеличение численности баргузинского соболя, и иной живности на Байкале.







Берег Байкала, южная граница заповедника и северная граница Забайкальского национального парка



Сосновка, южный кордон Баргузинского заповедника.



Вид на бухту Сосновка



Бухта Сосновка



Губа Давше (Давша) вдается в северо-восточный берег Байкала между мысом Немнянда и мысом Валукан (Зырянский). Давше – по эвенкийски означает «луга», «широкая открытая местность». На берегу озера у впадения реки Давше находится одноименный поселок - центральный кордон Баргузинского заповедника



Поселок Давша



Научная лаборатория Баргузинского заповедника в пос. Давше на берегу Байкала.

Главная улица поселка Давша.

Поселок Давша, расположенный на территории Баргузинского заповедника официально именуется «полевой базой». Однако, в отличие от кордонов, Давша — это полноценный населенный пункт: здесь есть четыре постоянных жителя плюс инспектора, несущие вахту, и ученые, которые съезжаются на





**О поселке знает
любой, кто бывал в
Баргузинском
заповеднике: до 1998
года Давша была его
центральной
усадьбой. Слово
«усадьба» в данном
случае не имеет
ничего общего с
дворянским бытом: в
заповедниках и
национальных парках
так называют
административный,
исследовательский и
культурный центр
природоохранной
зоны. Таким центром
Давша и была с 1946
года по кризисный**

На территории заповедника обитают

- Горностай



- Колонок



- Выдра



- Росомаха



- Ласка



- Солонгой



Медведь



Волк



Рысь



Лисица



Северный олень



Лось



Марал



Летяга



Бурундук



Пищуха



Куропатка



Кедровка



Ушастая сова



Завирушка



Зимородок



Соловей-красношейка



Поползень



Свиристель





Селезень чирка-свистунка



Золотистый рододендрон на перевале, истока рек Давша и реки правый Тартулик

Кувшинка четырехугольная



Кедровый стланик





Самец рябчика весной




Кабарға



**Бухта Давша
конец мая.**



**Каменное
изваяние на
плато
Баргузинско
го хребта.**





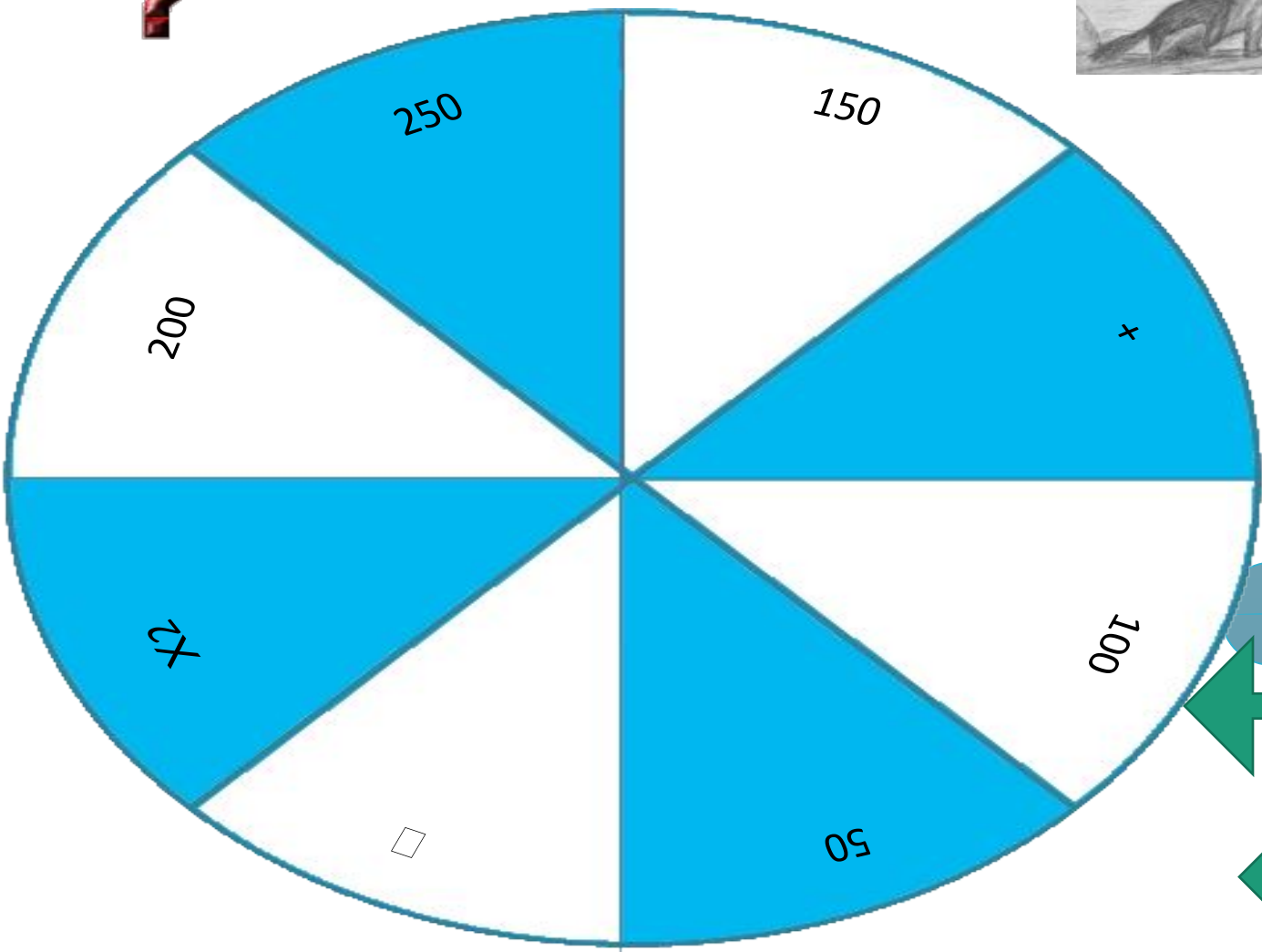


Поиграем?









1
ТУР

Маленький пушной зверек
с ценным мехом.



[Выйти из игры](#)




[Далее](#)



ГОРНОСТАЙ

Максимальная длина горностая составляет 38 см, а вес 360 г. Зимой цвет меха зверька чисто белый. Неизменным остается только окрас кончика хвоста, который круглый год черного цвета. Именно это является характерной особенностью горностая.





И еще несколько интересных фактов

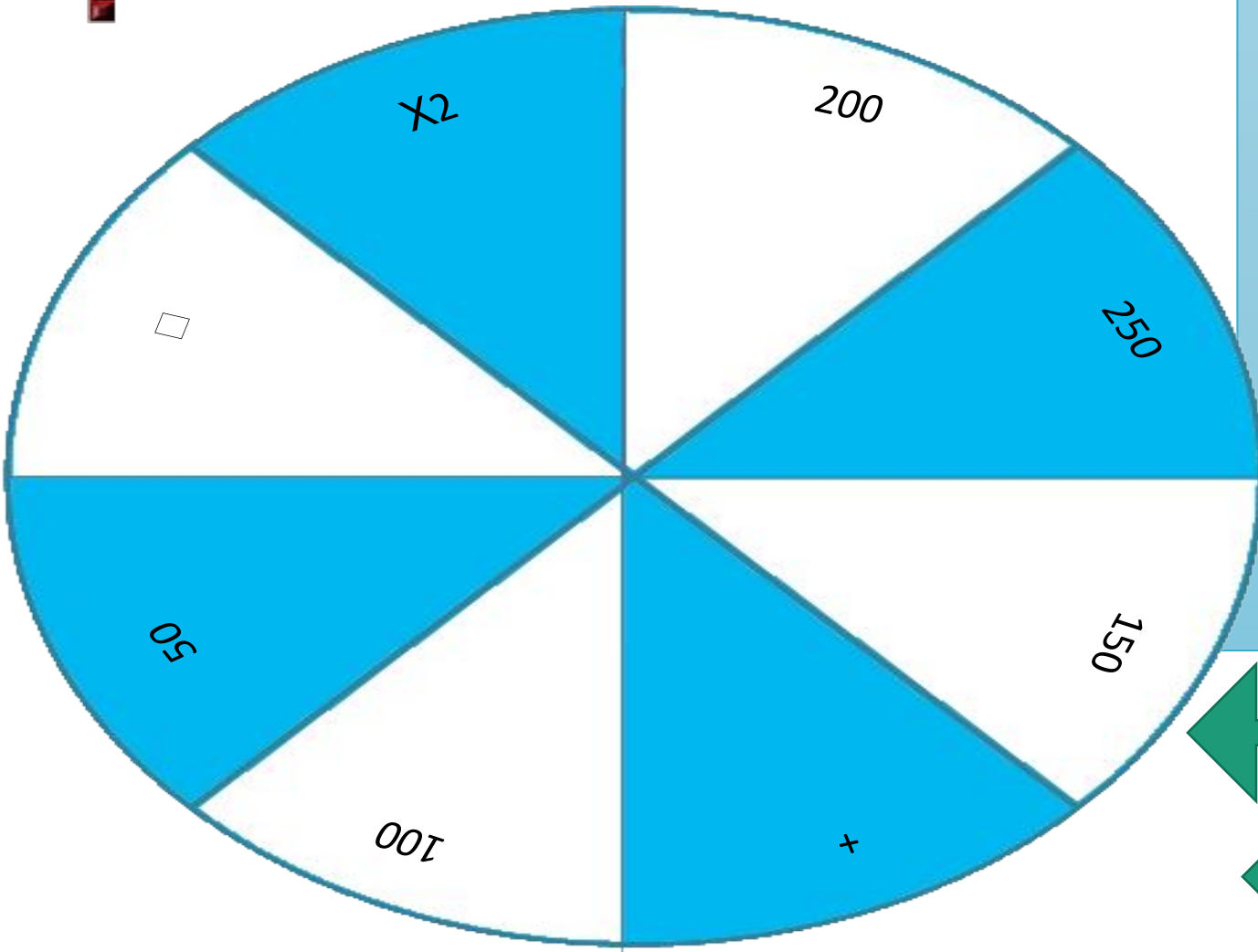
- Горностай очень быстро передвигается. За такую быстроту и резкость движения горностая называют «танцем смерти».
- Горностаи могут тащить ношу в 10 раз тяжелее своего собственного веса.
- Нору горностаи выстилают шкурками своей добычи, изредка травой.
- Горностаям нужно питаться каждые 2-3 часа.
- Горностаи хорошо лазают по деревьям.






2
ТУР

Небольшое животное,
семейства куньих, похожее на
маленького медведя.





РОСОМАХА

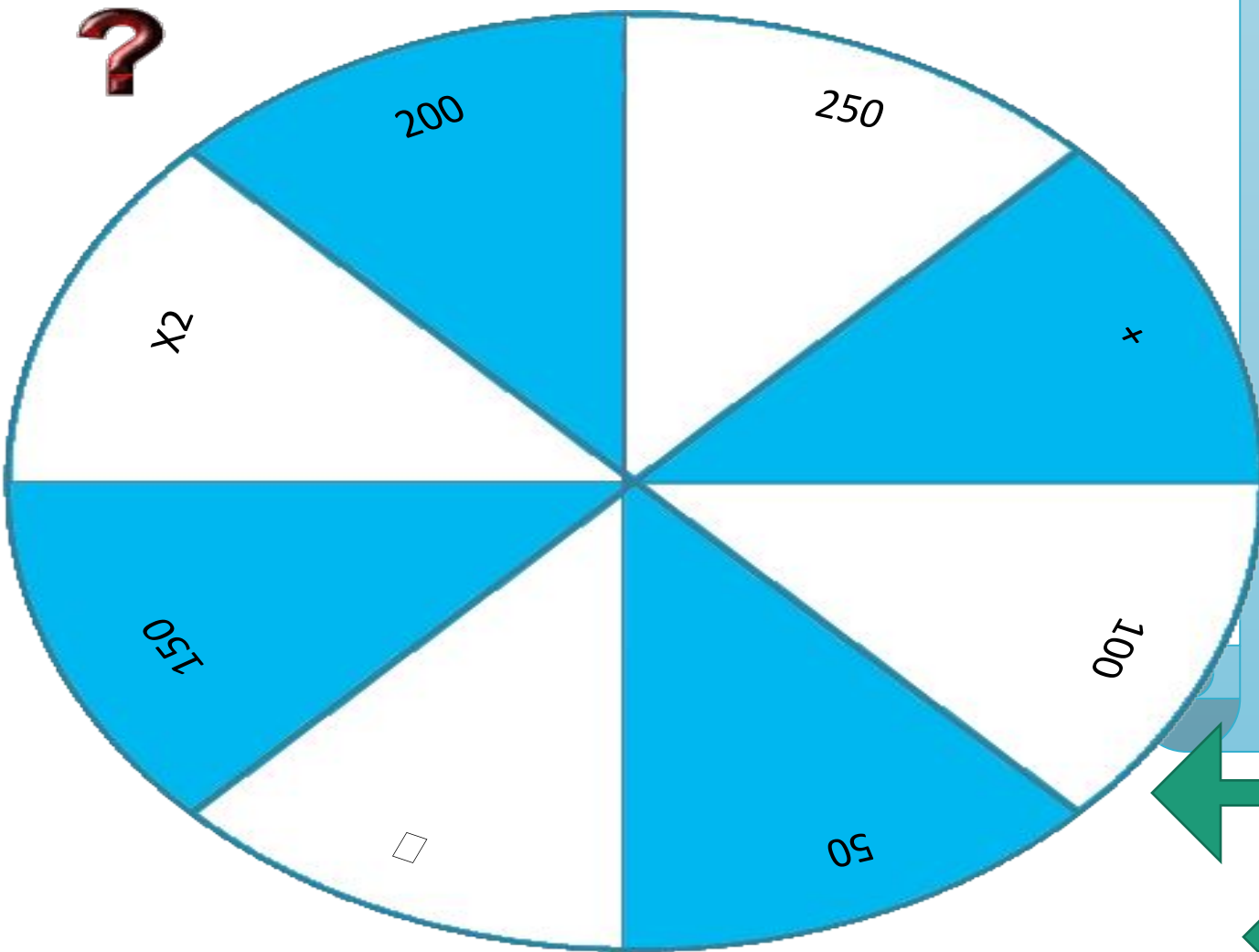
На росомах часто ставили капканы, охотились и всячески их истребляли из-за их опасности – эти звери нападали на домашний скот. Росомаха может убить добычу, которая превышает ее размеры в 5 раз.



И еще несколько интересных фактов

- Росомахи часто устраивают засады на свою добычу. Нередко росомаха даже прогоняет медведя, заставляя его бежать, бросив добытую пищу.
- Один из штатов США, Мичиган, носит название «штат Росомах».
- Волки, с одной стороны, боятся росомахи, но с другой, собираясь в стаи, мстят ей, за то, что она отбирает у них пищу. Когда волков много, росомаха вскакивает на дерево и ждет, когда они уйдут, не проявляя ни малейшего признака беспокойства. Она всегда уверена в себе.






3
тур

Маленький рыжевато-желтый зверек с 5 черными продольными полосками на спине и пушистым, длинным хвостом. Напоминает маленькую белку.

[Выйти из игры](#)



[Далее](#)



БУРУНДУК

- По строению тела и образу жизни бурундук занимает промежуточное положение между белкой, живущей на деревьях, и полностью наземным сусликом. Он шустро передвигается по земле и неплохо лазает по деревьям.

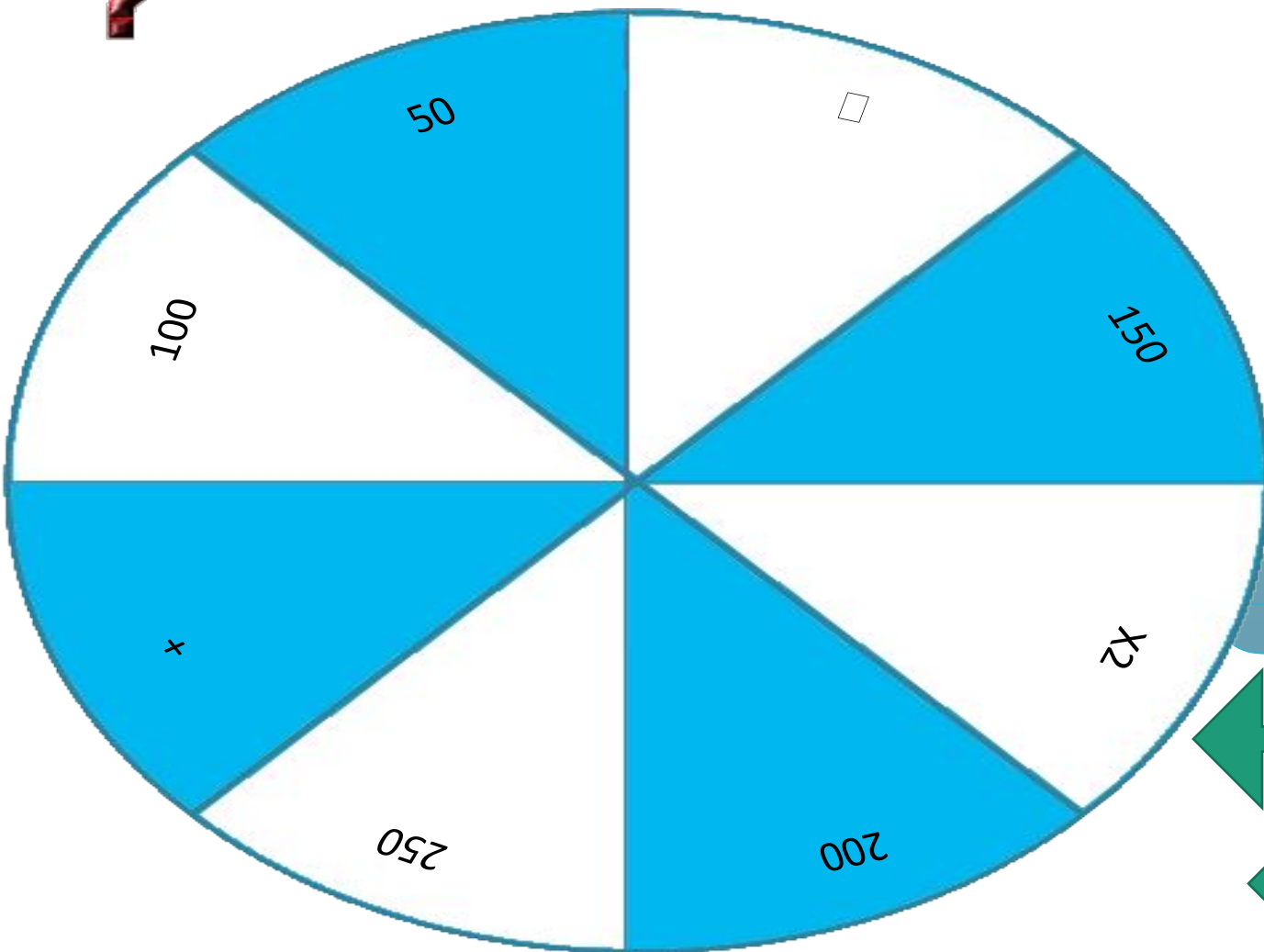


И еще несколько интересных фактов

Бурундуки обладают интересным инстинктом, данным им при рождении. Так, боясь остаться голодным, они запасаются едой впрок. Вот только делают они это не так как все, создавая "склады продуктов".


Они просто наполняют ротовые мешки всем съестным и ждут, когда проголодаются. Щеки их надуваются в несколько раз.






Фина л

Маленькая птичка размером с воробья. Обладает пестрым оперением и острым длинным клювом, приспособленным для ловли рыбы.






Зимородок

- Селится эта птичка исключительно возле чистых водоемов, подальше от городской грязи, и питается дарами воды — мелкой рыбешкой не длиннее шести сантиметров.



И еще несколько интересных фактов

- В китайской традиции зимородок символизирует изящество, благородство, безмятежность, спокойствие, красоту, достоинство, скорость, скромную, склонную к уединению натуру и супружескую верность.
- Эти птицы – довольно быстрые летуны. Их скорость может развиваться до 80 км/ч! Это средняя скорость легкового автомобиля.
- Зимородки умеют резко зависать над водой во время охоты и держать  о некоторое время.