



**Хронологический альбом
Белебеевского межрайонного
отдела надзорной деятельности
и профилактической работы
УНДиПР ГУ МЧС России
по Республике Башкортостан**

2017 г.



Содержание альбома:

1. Титульный лист.
2. Содержание альбома.
3. Характеристика районов поднадзорных отделу.
4. Сведения об отделе надзорной деятельности.
5. Информация о начальнике отдела.
6. Информация о подчиненном составе отдела.
7. Краткая характеристика отдела.
8. Значимые события в жизни отдела.
9. Информация о лучших сотрудниках отдела.
10. Материально-техническое обеспечение.



Краткая характеристика Бижбулякского района

Бижбулякский район образован 20 августа 1930 года. В составе района 13 сельсоветов, 85 населенных пунктов. Район расположен в юго-западной части республики, в южной части Бугульминско-Белебеевской возвышенности. На юго-западе граничит с Оренбургской областью. Районный центр – с.Бижбуляк, находится в 230 км от г.Уфы, в 40 км – от железнодорожной станции Приютово. Железная дорога Самара-Уфа-Челябинск пересекает северо-западную территорию района. Автомобильные дороги связывают район с городами Белебей, Туймазы, Уфа, Стерлитамак.

Протяженность	автодорог	500	км.
Район занимает	2134 кв.км	площади.	Здесь проживает 27930 человека.
В единой дружной семье живут и трудятся представители 12 национальностей. Национальный состав района: чуваша - 35,7%, татары -26,3%, башкиры - 21,5%, русские - 11%, мордва - 4,3% и другие. Преобладают чуваша, татары, башкиры. Средняя плотность населения составляет 13 человек на	1	кв.	км

. В недрах выявлены и разведаны запасы нефти (Шкаповское, Демское, Сатаевское месторождения), известняка (Чулпанское), песка, песчано-гравийной смеси (Чулпанское), глины (Аитовское). Разработку нефтяных месторождений ведет ОАО АНК «Башнефть – Ишимбай» На северо-западе района берет начало река Ик, на юге протекает река Дема с притоками Менеуз, Уязы, Седяк. Имеются минеральные источники. Организовано производство столовой бутилированной воды.

Основная отрасль экономики района – сельское хозяйство, которое специализируется на возделывании зерновых культур, сахарной свеклы, подсолнечника – растениеводстве, в животноводстве наибольшее развитие получило молочно-мясное направление, свиноводство. Развито пчеловодство. В районе 24 сельскохозяйственных кооператива, 13 товарищества на вере, 29 обществ с ограниченной ответственностью и 125 крестьянских (фермерских) хозяйств, имеется предприятие производственно-технического обслуживания сельскохозяйственного производства – филиал «Бижбуляк» ООО «Зирганская МТС».



Район полностью газифицирован. Завершена реконструкция автодороги Бижбуляк - санаторий имени Чехова протяженностью 33 км с тремя железобетонными мостами. За последние годы построено всего 28 железобетонных мостов. Завершается строительство больничного комплекса на 150 коек и поликлиники на 200 посещений; построены школа на 320 мест в с. Бижбуляк и животноводческий комплекс ООО «Агрофирма «Услы».

В районе действует 7 мельниц, 7 хлебопекарен., молзавод ООО "Уралсиб-Бижбулякмолоко", забойный мясозаготовительный цех производственной мощностью 40 тонн скота в месяц.

В районе сохранена сеть учреждений образования, культуры. Учреждений культуры 66, образования - 59. Действует центр социального обслуживания населения Бижбулякского района, социальный приют для детей и подростков, оставшихся в трудной жизненной ситуации "Алый парус" на 25 мест. Хорошими темпами идет развитие связи. "Мегафон", "Билайн", "МТС". Услуги связи оказывает цех "Бижбулякский РУС" Белебеевского МУЭС ОАО "Башинформсвязь".



Краткая характеристика Миякинского района

Район расположен в юго-западной части Башкортостана, граничит с Оренбургской областью. Образован в 1930 году.

Восточная часть территории района занимают Северные отроги Общего Сырта, западная — Бугульминско-Белебеевскую возвышенность. По территории района протекают реки [Урша](#) Восточная часть территории района занимают Северные отроги Общего Сырта, западная — Бугульминско-Белебеевскую возвышенность. По территории района протекают реки Уршак, [Дёма](#) с притоками Уязы, Мияки, Менеуз. Район входит в теплый, незначительно засушливый агро-климатический регион. Почвенный покров представлен черноземами типичными и карбонатными. Леса занимают 16,3 % территории района. Березовые, березово-осиновые, дубово-березовые леса и дубовые колки приурочены к повышенным участкам рельефа. Имеются месторождения нефти, кирпичной глины, известняка, песчано-гравийной смеси. Площадь сельскохозяйственных угодий 150 тыс. га, в том числе пашни — 98,8, сенокосов — 8,4, пастбищ — 42,7 тыс. га. Сложившаяся специализация сельскохозяйственных предприятий — скотоводческо-зерновая с развитыми дополнительными отраслями — свекловодством, свиноводством, овцеводством.

По территории района проходят автомобильные дороги Киргиз-Мияки-Аксеново и Киргиз-Мияки-Тятер-Арасланово.

Район занимает 2051 кв.км площади. Здесь проживает 26636 человек. В единой дружной семье живут и трудятся представители 5 национальностей. Национальный состав района: башкиры — 43 %, татары — 39,6 %, чувашаи — 9,3 %, русские — 6,1 %, украинцы — 1,1 %, лица других национальностей — 1,1 %. Преобладают татары и башкиры. Средняя плотность населения составляет 12,99 человек на 1 кв. км

Основная отрасль экономики района – сельское хозяйство, которое специализируется на возделывании зерновых культур, сахарной свеклы, подсолнечника – растениеводстве, в животноводстве наибольшее развитие получило молочно-мясное направление, свиноводство. Развито пчеловодство. В районе 24 сельскохозяйственных кооператива, 13 товарищества на вере, 29 обществ с ограниченной ответственностью и 125 крестьянских (фермерских) хозяйств, имеется предприятие производственно-технического обслуживания сельскохозяйственного производства, филиал



Миякинский район – сельскохозяйственный, главные отрасли – растениеводство и животноводство. Основными производителями продукции являются сельскохозяйственные кооперативы, фермерские хозяйства. В Миякинском районе – 15 сельских Советов, объединяющих 96 населенных пункта.

Преобладающая застройка 1-2 этажные жилые дома 2,4,5 – степени огнестойкости, плотность застройки относительно не большая.

Краткая географическая и социально – экономическая характеристика муниципального района Белебеевский район

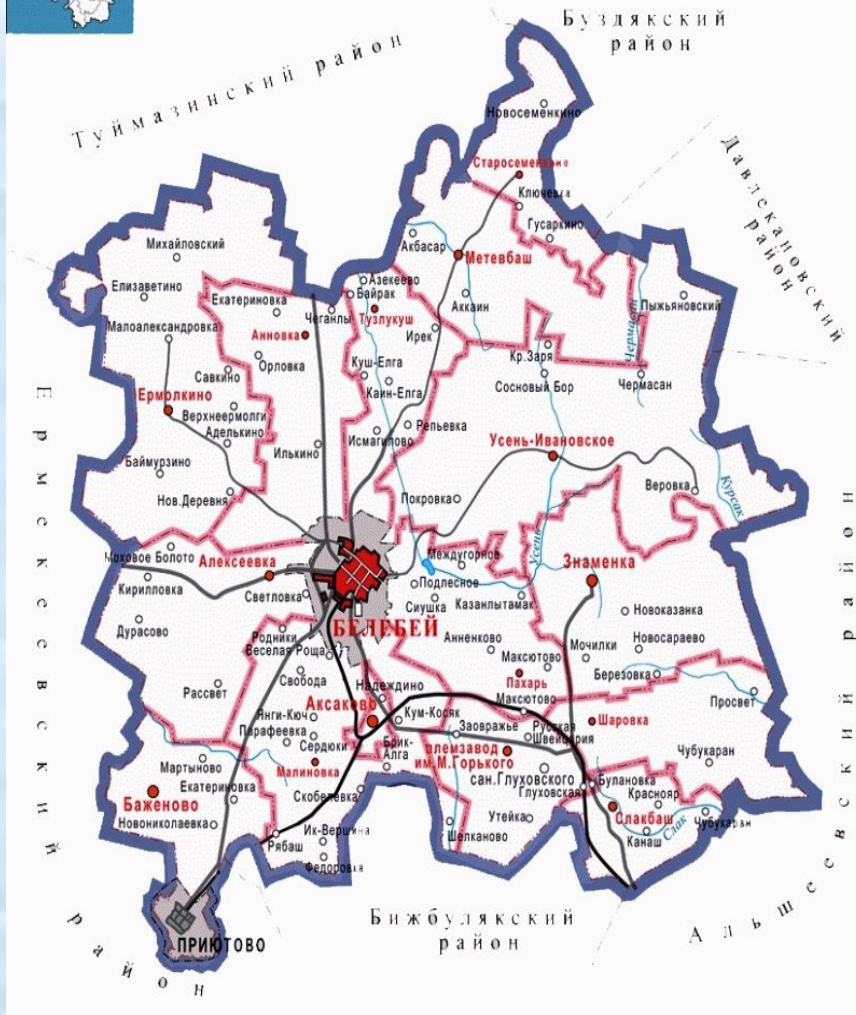
Белебей в 1757 году из сельского поселения был реорганизован в город, а в 1781 году стал центром района. Город расположен в 180 км к юго-западу от столицы. Имеется 17 муниципальных образований и 97 населённых пунктов.

Численность населения составляет 103196 человек. Благодаря своему географическому положению и наличию больших площадей лесных массивов (39% территории района), Белебеевский район является одним из самых экологически благополучных в республике.





БЕЛЕБЕЕВСКИЙ РАЙОН



Белебеевский район граничит с Туймазинским, Ермекеевским, Бижбулякским, Альшеевским и Давлекановским районами. Город Белебей расположен в юго-восточной части России, в центре Бугульмино-Белебеевской возвышенности на юго-западе Республики Башкортостан, в верховьях реки Белебейки, левого притока реки Усень, недалеко от железной дороги Самара-Уфа-Челябинск.



Краткая характеристика Ермекеевского района.

Ермекеевский район образован 31 января 1935 года. В составе района 13 сельсоветов, 53 населенных пункта. Районный центр – с. Ермекеево находится в 235 км. от г. Уфа. Район занимает площадь 1438 кв. км. Район расположен в западной части республики. Рельеф пересечённый, со склонами различной крутизны, разрезан системой оврагов, балок и речных долин. Высота местности над уровнем моря колеблется в пределах 200 – 300 метров. Выделяются две микрзоны: первая – лесостепная, со сложным рельефом и большой облесенностью, плотностью к Белебеевской возвышенности, вторая – степная, с более спокойным рельефом и меньшей облесенностью, примыкает к Оренбургским степям.

Территорию района пересекают автомобильные дороги Приютово – Ермекеево -Октябрьский, Серафимовский – Ермекеево - Белебей. До ближайшей железной дороги - 30 км (в р.п. Приютово).

В районе проживает 18 504 человека, из них 4 277 в районном центре. На границах района с Оренбургской областью и Татарстаном протекает приток Камы -Ик, туда впадают Тарказы, Ря, с притоками Кульчум, Азан - Елга, Шарлама, а также Сулли, Кидаш с притоками Стивинзя, Ташлы, Амяш, Тавашла, Талды-Булак и многочисленное количество родников и небольших речек.



ЕРМЕКЕЕВСКИЙ РАЙОН

Туймазинский район



Республика Татарстан



На территории района имеются небольшие озера: Атам - Зингереевское и другие., Основными направлениями производства сельскохозяйственной продукции в районе являются растениеводство, молочное и мясное животноводство. Развито пчеловодство. Успешно развивается агрофирма по разведению чистокровных пород лошадей. Нефтяные месторождения разрабатываются НГДУ «Аксаковнефть» и «Туймазанефть». Район полностью газифицирован. В районе сохранена сеть учреждений образования, культуры. Учреждений образования - 36. Действует центр социального обслуживания населения Ермекеевского района, социальный приют для детей и подростков на 20 мест.



Раздел.4. Сведения об основной деятельности.

Белебеевский межрайонный отдел надзорной деятельности и профилактической работы ГУ МЧС России по Республике Башкортостан создано в апреле 2016 года. Штатная численность отдела – 7 сотрудников: начальник отдела (главный государственный инспектор Белебеевского, Ермекеевского Бижбулякского и Миякинского районов по пожарному надзору), старший дознаватель отдела, старший инспектор и инспектор отдела (государственные инспекторы Белебеевского, Ермекеевского Бижбулякского и Миякинского районов по пожарному надзору). Служебные помещения (2 кабинета) находятся на 2 этаже здания ПЧ-68 ФГКУ «16 ОПС по РБ» по адресу: с. Бижбуляк, ул. К.Иванова 17., 1 помещение в ПЧ-88 ФГКУ «16 ОПС по РБ» по адресу: с. Киргиз-Мияки, ул. Губайдуллина, 116; 3 кабинета на втором этаже здания ПЧ-43 по адресу: Республика Башкортостан, г. Белебей, ул. Интернациональная, 59 А; 2 кабинета на втором этаже здания ПЧ-76 по адресу: Республика Башкортостан, с. Ермекеево, ул. Пушкина, 14.




Служебные помещения находятся в здании ПЧ-68 ФГКУ «16 ОФПС по РБ»,
расположенном по адресу: РБ, Бижбулякский район с. Бижбуляк ул. К.Иванова 17





Служебное помещение находится в здании ПЧ-88 ФГКУ «16 ОФПС по РБ» по адресу: с. Киргиз-Мияки, ул. Губайдуллина, 116






Раздел.5. Информация о начальнике отдела.

Начальник Белебеевского межрайонного отдела надзорной деятельности и профилактической работы УНДиПР ГУ МЧС России по РБ – подполковник внутренней службы Данилов Алексей Александрович, 16.08.1982 года рождения, родился в с. Зириклы Бижбулякского района Республики Башкортостан. В 1999 году окончил Бижбулякскую среднюю школу №1 . 2 сентября 1999 года был зачислен курсантом Екатеринбургского пожарно-технического училища МВД России, которое было переименовано в Екатеринбургский филиал Академии ГПС МЧС России. В 2002 году окончил вышеозначенное учебное заведение. В период с июля 2002 по декабрь 2004 г. проходил службу в отделе административной практики и дознания УГПН ГУ МЧС России по Республике Башкортостан в должностях инспектора, старшего инспектора, дознавателя, старшего дознавателя. В январе 2005 года был назначен на должность начальника отделения ГПН Бижбулякского района. В апреле 2016 года назначен на должность начальника Белебеевского межрайонного отдела надзорной деятельности и профилактической работы.



Начальник Белебеевского территориального отдела надзорной деятельности и профилактической работы – подполковник внутренней службы Данилов Алексей Александрович





Раздел.6. Информация о подчиненном составе отдела.

Инспектор Белебеевского межрайонного отдела надзорной деятельности и профилактической работы УНДиПР ГУ МЧС России по РБ – капитан внутренней службы Миниахметов Ильмир Минирашитович, 28.01.1975 года рождения, родился в д. Миякибашево Миякинского района Республики Башкортостан. В 1992 году окончил Миякинскую среднюю школу №2 с. Киргиз-Мияки. С июня 1993 года по май 1995 года служил вооруженных силах. В 1997 году окончил Белебеевский сельхоз техникум, в 2002 году окончил Башкирский государственный аграрный университет. С 18 октября 2001 года поступил на службу инспектором ГПН ПЧ-88 УГПС МВД Республики Башкортостан. Приказом ГУ МЧС России по РБ №24 л\с от 25 января 2005 года назначен на должность инспектора отдела ГПН Миякинского района, освободив его от должности инспектора ПЧ-88 УГПС МВД Республики Башкортостан. В 2013 году был назначен на должность начальника ОНД Миякинского района. В 2014 году был назначен на должность заместителя начальника отдела надзорной деятельности по Бижбулякскому и Миякинскому районам. В 2016 году назначен на должность инспектора отдела.



Инспектор Белебеевского межрайонного отдела надзорной деятельности и профилактической работы – капитан внутренней службы Миниахметов Ильмир Минирашитович







Дознаватель Белебеевского района отдела надзорной деятельности и профилактической работы УНДиПР ГУ МЧС России по РБ – капитан внутренней службы Динисламов Азамат Разимович, 07.03.1986 года рождения, родился в с. Камышино Ленинск-Кузнецкого района Кемеровской области. В 2003 году окончил Качегановскую среднюю школу Миякинского района РБ. В 2003 году был зачислен курсантом Екатеринбургский филиал Академии ГПС МЧС России которое было переименовано в Уральский институт ГПС МЧС России. В 2006 году окончил вышеозначенное учебное заведение. С 1 августа 2006 года был назначен на должность инспектора отделения ГПН Бижбулякского района в 2013 году назначен на должность старшего дознавателя отделения надзорной деятельности Бижбулякского района УНД ГУ МЧС России по РБ. В 2014 году назначен на должность инспектора отдела надзорной деятельности по Бижбулякскому и Миякинскому районам УНДиПР ГУ МЧС России по РБ. в 2014 году назначен на должность старшего дознавателя. В 2016 году назначен на должность дознавателя отдела.



Инспектор Белебеевского межрайонного отдела надзорной деятельности и профилактической работы – капитан внутренней службы Динисламов Азамат Разимович







Инспектор Белебеевского межрайонного отдела надзорной деятельности и профилактической работы УНДиПР ГУ МЧС России по РБ – капитан внутренней службы Михайлов Станислав Анатольевич, 28.07.1989 года рождения, родился в с. Базлык, Бижбулякского района Республики Башкортостан. В 2006 году окончил Базлыкскую среднюю школу. В 2006 году был зачислен курсантом УрИ ГПС МЧС России. В 2009 году окончил вышеозначенное учебное заведение. С 28 июля 2009 года был назначен на должность инспектора отдела ГПН Благоварского района. В 2013 году был переведен на должность инспектора ОНД Бижбулякского района. В 2014 году был назначен на должность старшего дознавателя отдела надзорной деятельности по Бижбулякскому и Миякинскому районам. В 2016 году назначен на должность инспектора отдела.



Инспектор Белебеевского межрайонного отдела надзорной деятельности и профилактической работы – капитан внутренней службы Михайлов Станислав Анатольевич





Инспектор Белебеевского межрайонного отдела надзорной деятельности и профилактической работы – майор внутренней службы Насибуллин Урал Губайдуллович





Инспектор Белебеевского межрайонного отдела надзорной деятельности и профилактической работы – капитан внутренней службы Динисламов Руслан Разимович





Старший дознаватель Белебеевского межрайонного отдела надзорной деятельности и профилактической работы - подполковник внутренней службы Бойков Георгий Юльевич.





Кабинет инспекторов Белорусского межрайонного отдела
надзорной деятельности и профилактической работы






Раздел.7. Краткая характеристика отдела.

Белебеевский Ермекеевский, Бижбулякский и Миякинский районы образованы в 1930 годах. В составе районов 2 городских поселения, 59 сельсоветов, 350 населенных пунктов. Районы расположены в юго-западной части республики, в южной части Бугульминско-Белебеевской возвышенности. На юго-западе граничит с Оренбургской областью. Районный центр – находится в 230 и в 220 км. от г.Уфы, Железная дорога Самара-Уфа-Челябинск пересекает северо-западную территорию Бижбулякского района. Автомобильные дороги связывают район с городами Белебей, Туймазы, Уфа, Стерлитамак. Протяженность автодорог 500 км. Районы занимают 7534 кв.км суммарной площади. Проживают 163073 человека. Средняя плотность населения составляет 21 человек на 1 кв. км. Белебеевский межрайонный отдел надзорной деятельности и профилактической работы УНДиПР ГУ МЧС России по Республике Башкортостан создано в апреле 2016 года. Штатная численность отдела – 7 сотрудников: начальник отдела (главный государственный инспектор Белебеевского, Ермекеевского, Бижбулякского и Миякинского районов по пожарному надзору), старший инспектор, старший дознаватель, дознаватель, инспектор отдела (государственные инспектора Белебеевского, Ермекеевского, Бижбулякского и Миякинского районов по пожарному надзору). Всесоотрудника отдела имеют высшее образование.



**Коллектив отдела надзорной деятельности по
Бижбулякскому и Миякинскому районам
УНДиПР ГУ МЧС России по Республике Башкортостан**





Служебный автомобиль ВАЗ 21214 гос.№В188ВЕ 102 RUS





Раздел.9. Информация о лучших сотрудниках отдела.

По итогам работы за 2016 год лучшим государственным инспектором Белебеевского межрайонного отдела надзорной деятельности и профилактической работы стал майор внутренней службы Насибуллин Урал Губайдуллович.

