

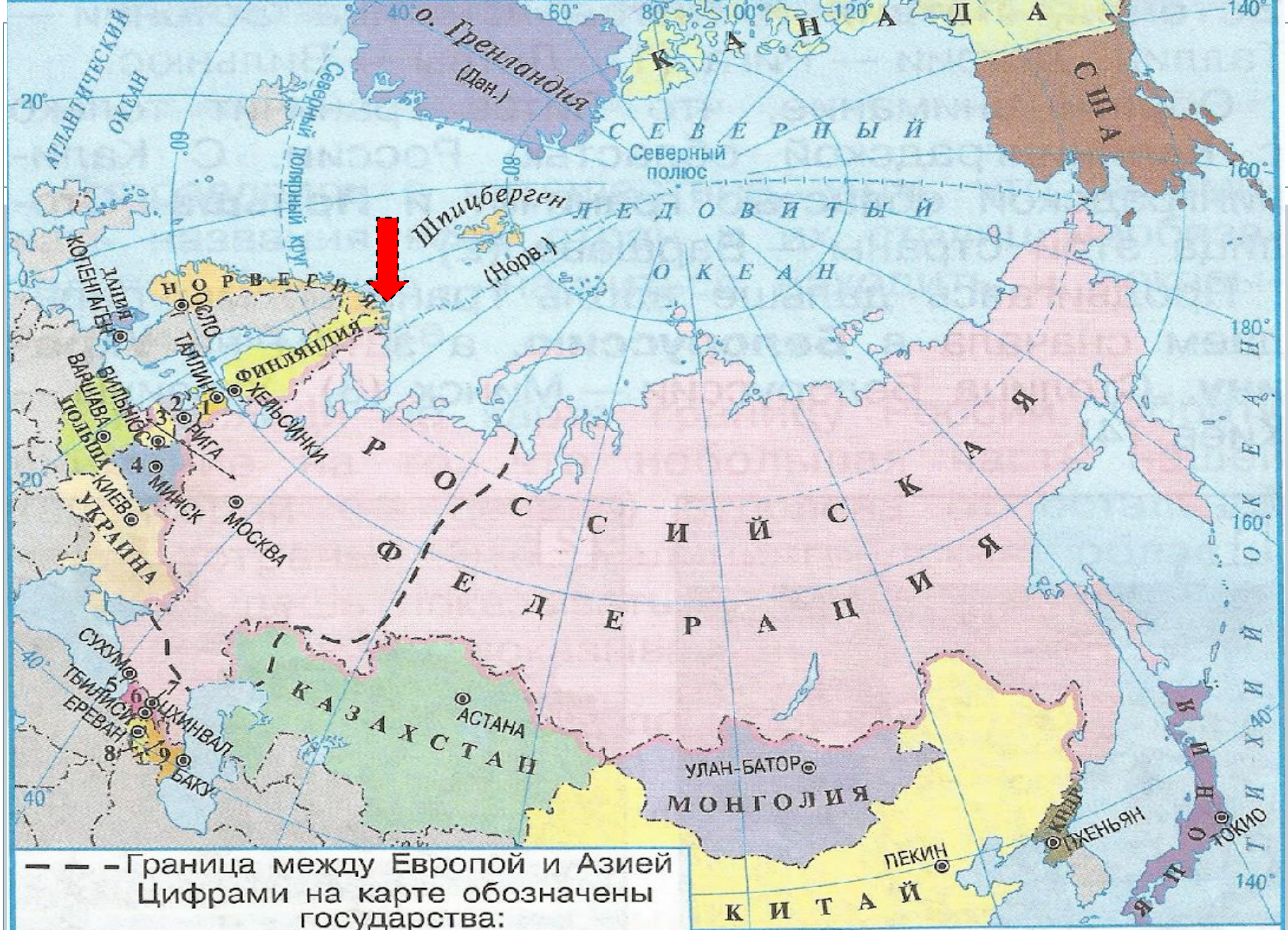
**Урок-путешествие  
УМК «Школа России»**

**3 класс**

Учитель начальных классов МОУ «Писаревская СОШ» Ершова И.В.



**НАШИ БЛИЖАЙШИЕ  
СОСЕДИ**



- |           |              |           |                |               |
|-----------|--------------|-----------|----------------|---------------|
| 1 Эстония | 3 Литва      | 5 Абхазия | 7 Южная Осетия | 8 Армения     |
| 2 Латвия  | 4 Белоруссия | 6 Грузия  |                | 9 Азербайджан |

# Калининградская область



--- Граница между Европой и Азией  
Цифрами на карте обозначены  
государства:

- |           |              |           |                |               |
|-----------|--------------|-----------|----------------|---------------|
| 1 Эстония | 3 Литва      | 5 Абхазия | 7 Южная Осетия | 8 Армения     |
| 2 Латвия  | 4 Белоруссия | 6 Грузия  |                | 9 Азербайджан |

# Норвегия



--- Граница между Европой и Азией  
Цифрами на карте обозначены  
государства:

- |           |              |           |                |               |
|-----------|--------------|-----------|----------------|---------------|
| 1 Эстония | 3 Литва      | 5 Абхазия | 7 Южная Осетия | 8 Армения     |
| 2 Латвия  | 4 Белоруссия | 6 Грузия  |                | 9 Азербайджан |

# Норвегия. Осло



# Финляндия



--- Граница между Европой и Азией  
Цифрами на карте обозначены  
государства:

- |           |              |           |                |               |
|-----------|--------------|-----------|----------------|---------------|
| 1 Эстония | 3 Литва      | 5 Абхазия | 7 Южная Осетия | 8 Армения     |
| 2 Латвия  | 4 Белоруссия | 6 Грузия  |                | 9 Азербайджан |

# Финляндия. Хельсинки



# Эстония



--- Граница между Европой и Азией  
Цифрами на карте обозначены государства:

- |           |              |           |                |               |
|-----------|--------------|-----------|----------------|---------------|
| 1 Эстония | 3 Литва      | 5 Абхазия | 7 Южная Осетия | 8 Армения     |
| 2 Латвия  | 4 Белоруссия | 6 Грузия  |                | 9 Азербайджан |



# Эстония. Таллин





# Латвия

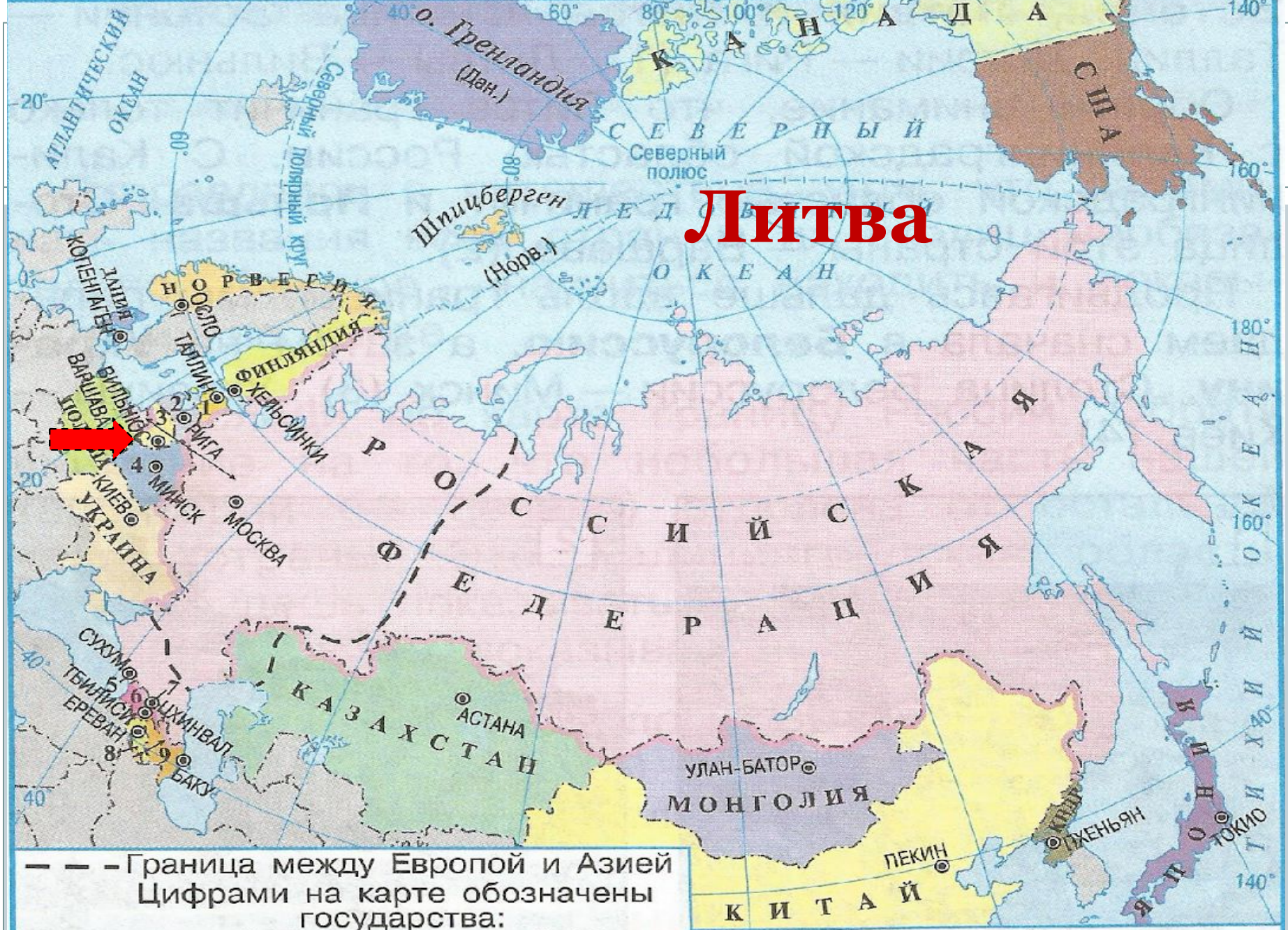
--- Граница между Европой и Азией  
 Цифрами на карте обозначены  
 государства:

- |           |              |           |                |               |
|-----------|--------------|-----------|----------------|---------------|
| 1 Эстония | 3 Литва      | 5 Абхазия | 7 Южная Осетия | 8 Армения     |
| 2 Латвия  | 4 Белоруссия | 6 Грузия  |                | 9 Азербайджан |

# Латвия. Рига



# Литва



--- Граница между Европой и Азией  
Цифрами на карте обозначены государства:

- |           |              |           |                |               |
|-----------|--------------|-----------|----------------|---------------|
| 1 Эстония | 3 Литва      | 5 Абхазия | 7 Южная Осетия | 8 Армения     |
| 2 Латвия  | 4 Белоруссия | 6 Грузия  |                | 9 Азербайджан |

# Литва. Вильнюс



# Польша



--- Граница между Европой и Азией  
Цифрами на карте обозначены государства:

- |           |              |           |                |               |
|-----------|--------------|-----------|----------------|---------------|
| 1 Эстония | 3 Литва      | 5 Абхазия | 7 Южная Осетия | 8 Армения     |
| 2 Латвия  | 4 Белоруссия | 6 Грузия  |                | 9 Азербайджан |

# Польша. Варшава



# Белоруссия



- |           |              |           |                |               |
|-----------|--------------|-----------|----------------|---------------|
| 1 Эстония | 3 Литва      | 5 Абхазия | 7 Южная Осетия | 8 Армения     |
| 2 Латвия  | 4 Белоруссия | 6 Грузия  |                | 9 Азербайджан |



# Белоруссия. Минск



# Грузия



--- Граница между Европой и Азией  
Цифрами на карте обозначены государства:

- |           |              |           |                |               |
|-----------|--------------|-----------|----------------|---------------|
| 1 Эстония | 3 Литва      | 5 Абхазия | 7 Южная Осетия | 8 Армения     |
| 2 Латвия  | 4 Белоруссия | 6 Грузия  |                | 9 Азербайджан |

# Грузия. Тбилиси



# Азербайджан



# Азербайджан. Баку



# Казахстан



--- Граница между Европой и Азией  
Цифрами на карте обозначены государства:

- |           |              |           |                |               |
|-----------|--------------|-----------|----------------|---------------|
| 1 Эстония | 3 Литва      | 5 Абхазия | 7 Южная Осетия | 8 Армения     |
| 2 Латвия  | 4 Белоруссия | 6 Грузия  |                | 9 Азербайджан |

# Казахстан. Астана



# Монголия

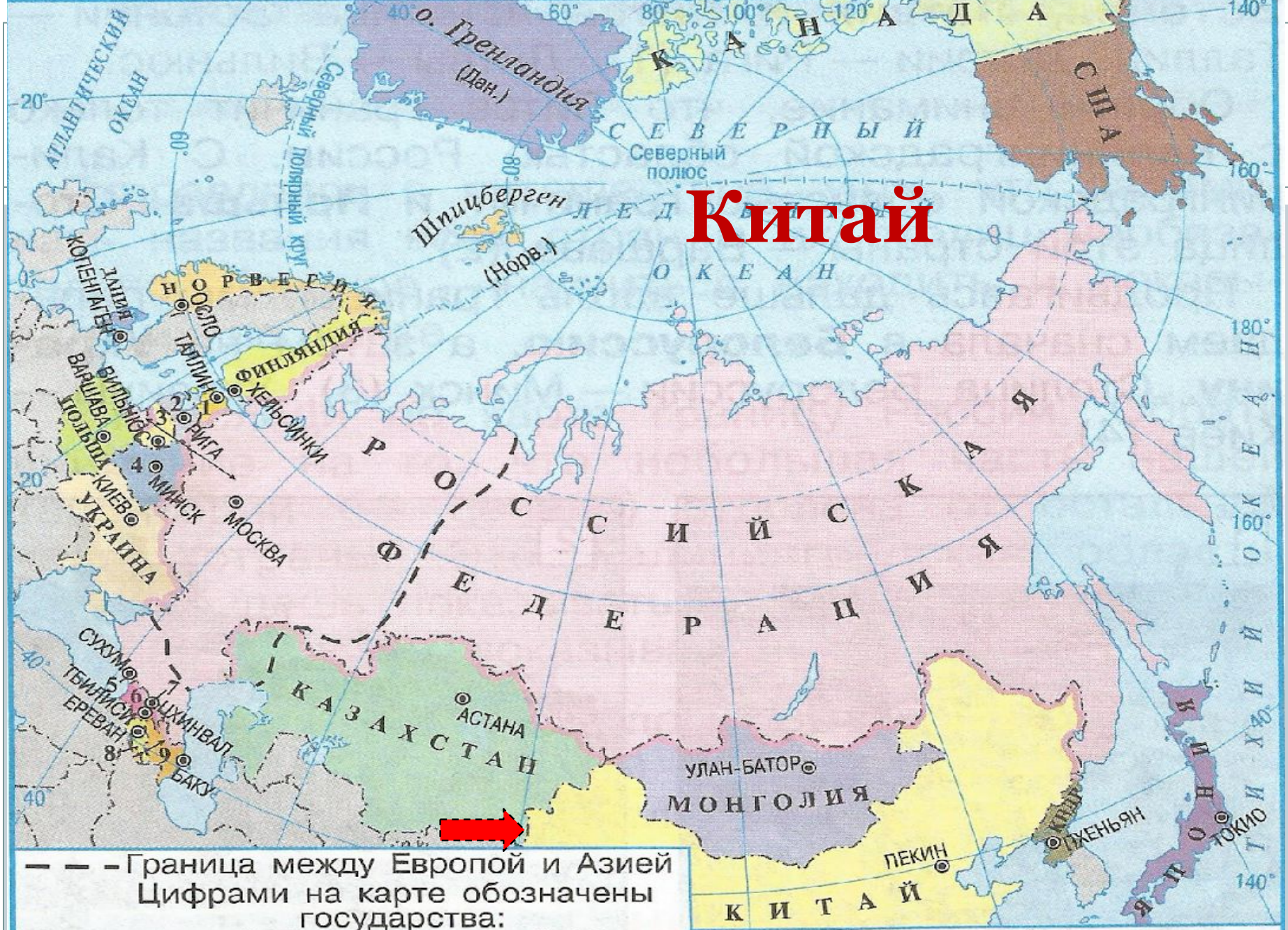


- |           |              |           |                |               |
|-----------|--------------|-----------|----------------|---------------|
| 1 Эстония | 3 Литва      | 5 Абхазия | 7 Южная Осетия | 8 Армения     |
| 2 Латвия  | 4 Белоруссия | 6 Грузия  |                | 9 Азербайджан |



# Монголия. Улан – Батор





- |           |              |           |                |               |
|-----------|--------------|-----------|----------------|---------------|
| 1 Эстония | 3 Литва      | 5 Абхазия | 7 Южная Осетия | 8 Армения     |
| 2 Латвия  | 4 Белоруссия | 6 Грузия  |                | 9 Азербайджан |

# Китай. Пекин



# Северная Корея



--- Граница между Европой и Азией  
Цифрами на карте обозначены  
государства:

- |           |              |           |                |               |
|-----------|--------------|-----------|----------------|---------------|
| 1 Эстония | 3 Литва      | 5 Абхазия | 7 Южная Осетия | 8 Армения     |
| 2 Латвия  | 4 Белоруссия | 6 Грузия  |                | 9 Азербайджан |

# Северная Корея. Пхеньян



# Япония



--- Граница между Европой и Азией  
Цифрами на карте обозначены государства:

- |           |              |           |                |               |
|-----------|--------------|-----------|----------------|---------------|
| 1 Эстония | 3 Литва      | 5 Абхазия | 7 Южная Осетия | 8 Армения     |
| 2 Латвия  | 4 Белоруссия | 6 Грузия  |                | 9 Азербайджан |


# Япония. Токио







# Аляска. США



Alaska 2006  
Dmitriy Klimtsov (c)



--- Граница между Европой и Азией  
 Цифрами на карте обозначены  
 государства:

- |           |              |           |                |           |
|-----------|--------------|-----------|----------------|-----------|
| 1 Эстония | 3 Литва      | 5 Абхазия | 7 Южная Осетия | 8 Армения |
| 2 Латвия  | 4 Белоруссия | 6 Грузия  | 9 Азербайджан  |           |



- **Теперь я знаю...**
- **Теперь я могу...**
- **На уроке у меня получилось...**
- **Было трудно...**
- **Я хочу узнать...**
- **Я буду искать информацию об этом в ...**
- **Своей работой на уроке я ...**