


Повторение

- 1. Назовите хронологические рамки нового времени**
- 2. Какой процесс происходил в раннее новое время?**
- 3. Перечислите черты традиционного общества**
- 4. Что такое индустриальное общество?**
- 5. Какие технические открытия были сделаны в 16 веке?**

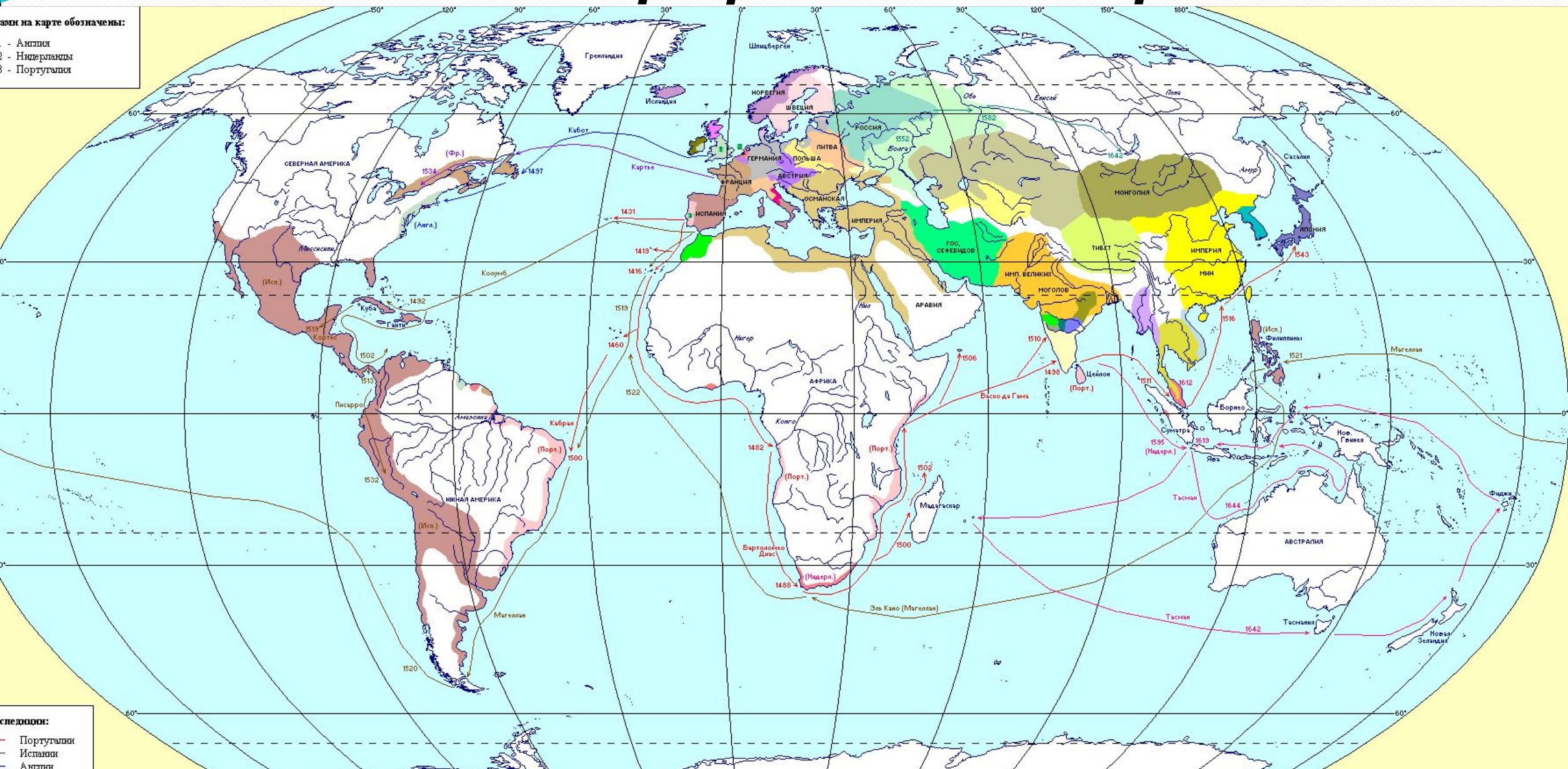
Великие географические открытия



Великие географические открытия

Страны на карте обозначены:

- 1 - Англия
- 2 - Нидерланды
- 3 - Португалия



Следующие:

- 4 - Португалия
- 5 - Испания
- 6 - Англия

Причины Великих географических открытий


Работа с учебником – стр. 14 – 15



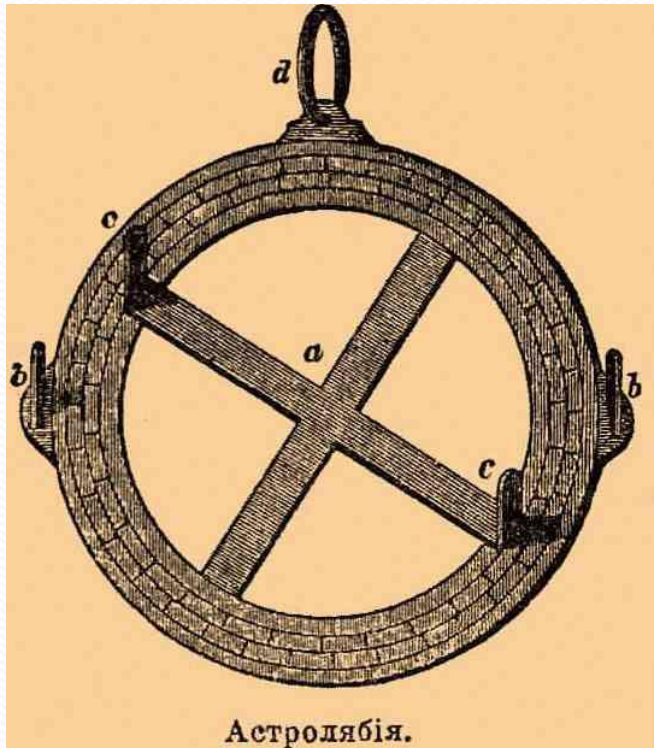
*Почему европейцы стремились
найти морской путь в Индию?*



I. Причины Великих географических открытий:

- ▶ Недостаток золота как денежного металла
 - ▶ В XV в. турки, завоевав Византию, перерезали торговый путь из Европы на Восток
- 
- ▶ Стремление европейцев установить прямые торговые связи со странами Востока
 - ▶ Развитие науки и техники, особенно судостроения и навигации

Усовершенствования в кораблестроении



Астролябія



Каравелла

II. Великие географические открытия

1) Генрих Мореплаватель
(1394 – 1460) – **организовал**
экспедиции по исследованию
Атлантического океана



II. Великие географические открытия

- **Несмотря на прозвище никогда не выходил в море, но создал секретный архив, где собрал арабские и итальянские карты, оплачивал экспедиции, которые исследовали острова Зелёного мыса, Гвинею, Сьерре-Леоне, Гану.**
- **Здесь были обнаружены золото и обилие слоновой кости.**



Португалия

- *географическое положение Португалии способствовало превращению ее в морскую державу;*
- *овладели техникой мореплавания под руководством опытных генуэзских моряков и жителей о. Майорки*
- *познакомились с арабской математикой и географией*
- *1415 г.-захватили Сеуту на африканском континенте*
- *с этого времени начинаются непрерывные плаванья португальцев вдоль западного побережья Африки*


II. Великие географические открытия

**2) 1488 г. – открытие
экспедицией**

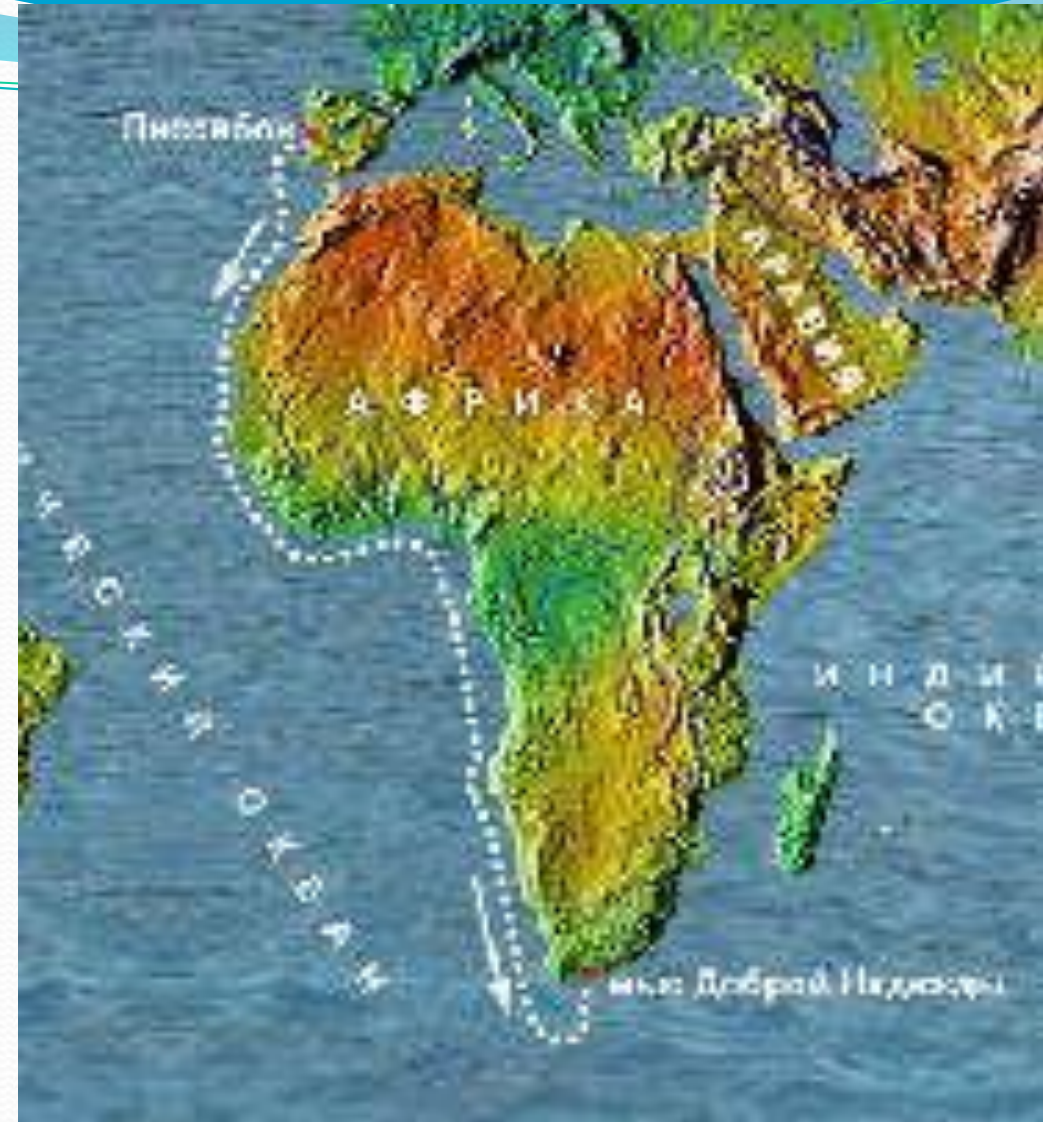
Бартоломеу Диаша

(1450 – 1500)

**морского пути в Индийский
океан**



В 1488 году открыл мыс на юге Африки, названный мысом Бурь (позднее **м. Доброй Надежды**). Оставалось сделать последний решительный бросок и добраться до Индии.



Мыс Доброй Надежды



II. Великие географические открытия

3) 1497 – 1499 гг. – экспедиция Васко да Гамы (1469 – 1524) доплыла до Индии (порт Каликут)



Путешествие Васко да Гама



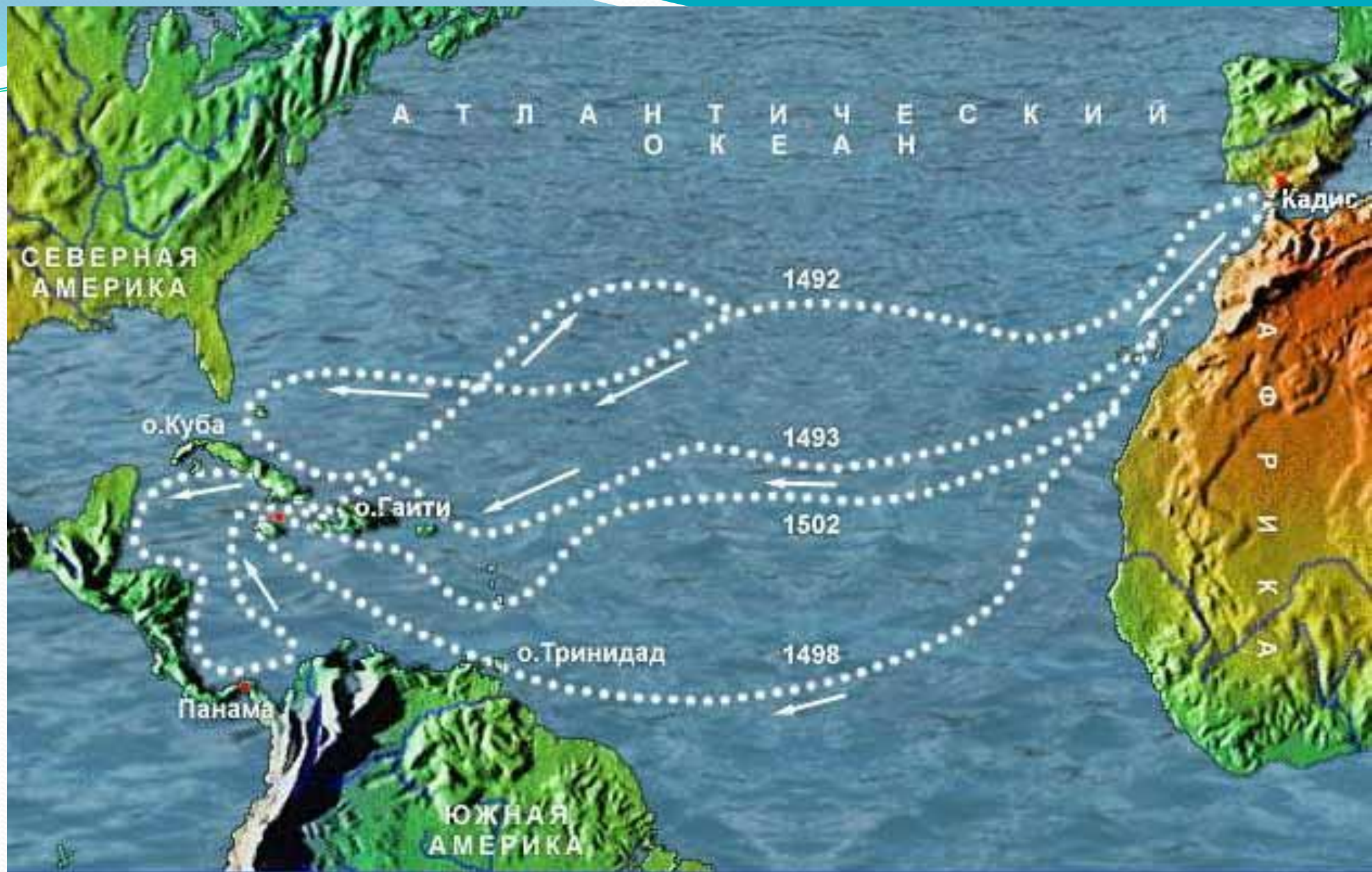
Из воспоминаний

- *И пробыли мы в море три месяца по причине частого безветрия.*
- *Весь экипаж наш заболел тяжело, дёсны распухли так сильно, что покрыли все зубы и мы не могли есть, распухли также ноги, на теле появились большие нарывы...*
- *Так умерло за эти дни тридцать человек.*
- *Оставалось лишь 7-8 человек, годных к службе, но не здоровых.*
- *Вот наконец Бог послал нам попутный ветер, и на 6 день мы увидели землю.*

II. Великие географические открытия

4) 1492 – 1493 гг. – начало
открытия Америки
Христофором Колумбом
(1451 – 1506)





Маршруты плаваний Христофора Колумба.

«Пинта», «Нинья», «Санта-Мария»



- В 1492-1493 годах руководил испанской экспедицией для поиска пути в Индию.
- На 3 каравеллах («Санта – Мария», «Пинта», «Нинья») пересёк Атлантический океан и достиг 12 октября 1492 года о. Сан-Сальвадор.
- Позже достиг других Богамских о-в, Кубы, Гаити.

В Экспедициях

- (1493- 1496), (1498 -1500), (1502 – 1504) открыл Большие и часть Малых Антильских островов,
- побережья Южной и Центральной Америки.

*Христофор Колумб утверждает право
собственности испанского короля
Фердинанда на открытые земли*



Встреча Христофора Колумба с жителями одного из островов Карибского моря



**12 октября 1492 г- общепринятая дата
открытия Америки**



*По происхождению флорентиец.
Участник испанских и
португальских экспедиций (1499-
1504) годов.*

*Высказал предположение, что
земли, открытые Колумбом –
новая часть света, которую
картограф М.Вальземюллер
назвал (1507) в честь Америго
Веспуччи – Америкой.*



Великие географические открытия



Америго Веспуччи

Колониальные захваты европейцев.

- Колония – территория, потерявшая независимость и угнетаемая завоевателями.
- Колонизация – захват и заселение какой-либо территории.
- Конкистадоры – завоеватели; «Бог, слава и золото».

Эрнан Кортес

Испанский конкистадор,
уничтоживший
государственность ацтеков




Франсиско Писарро

Испанский конкистадор,
уничтоживший
государственность инков



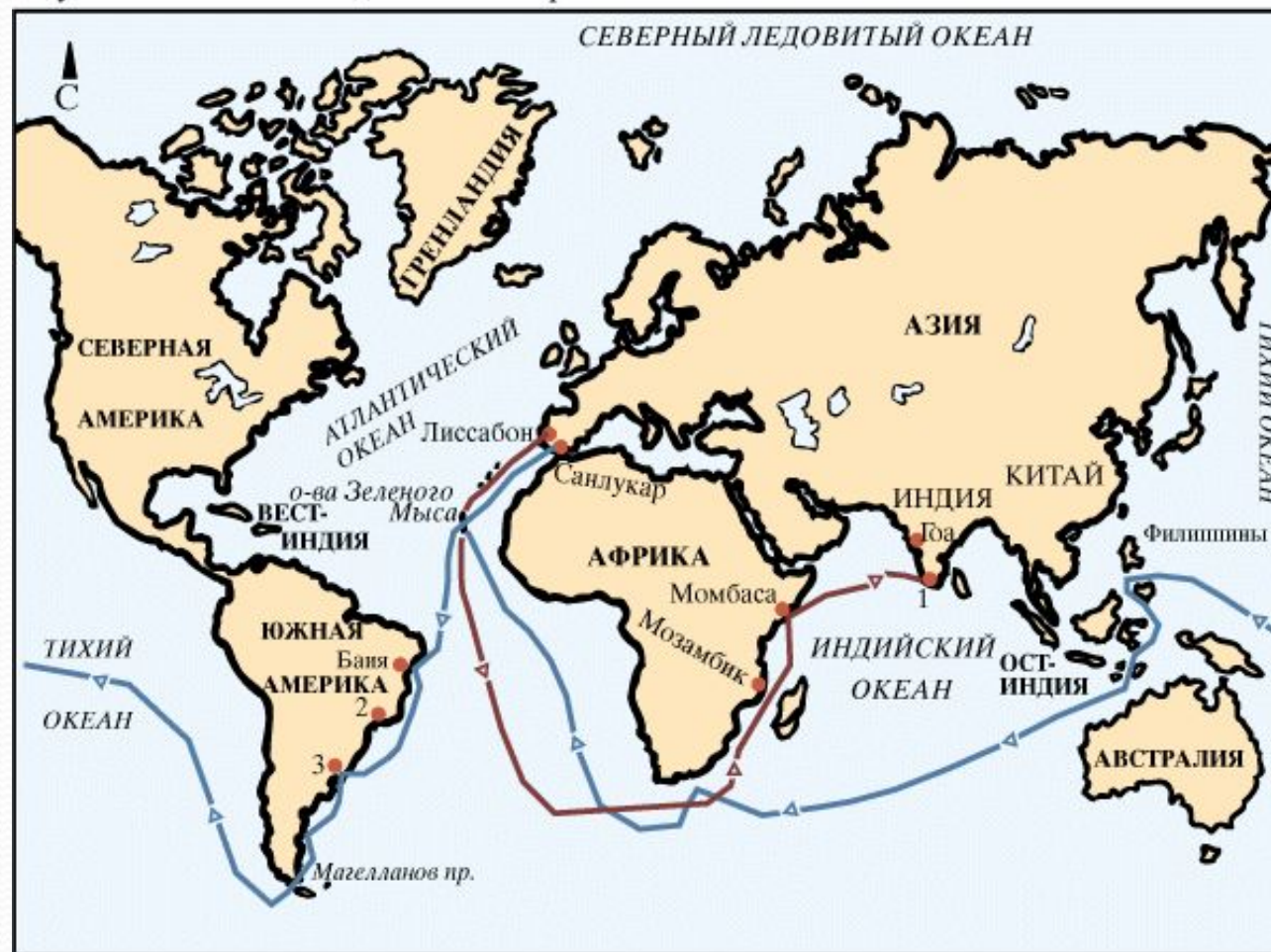
Великие географические открытия



**5) 1519 – 1521 гг. – первое
кругосветное путешествие
Фернана Магеллана
(1470 – 1521)**



Первое кругосветное путешествие Фернана Магеллана

Путешествия Васко да Гама и Фернана Магеллана




 путешествие Фернана Магеллана, 1519-1521
 путешествие Васко да Гама, 1497-1498

1 - Каликут
2 - Рио-де-Жанейро
3 - Рио-де-ла-Плата

© Martin Greenwald Associates, Inc.

*Его экспедиция совершила
первое кругосветное
путешествие, открыл пролив,
названный его именем.
В 1520 году был убит в схватке
с местными жителями.
Плавание завершил Х.С.
Элькано, обогнув с юга Африку.*



III. Последствия ВГО:

- 1. Создание колониальных империй**
- 2. Революция цен: удешевление золота, рост цен на товары**
- 3. Рост производства товаров в Европе**
- 4. Появление в Европе новых продуктов питания – помидоров, картофеля, кукурузы, кофе и др.**
- 5. Складывание единого мирового рынка**

Домашнее задание

- ▶ *параграф 1 (п. 4 – 7) вопрос 3, задание 3 устно (стр. 18-19)*
- ▶ *параграф 2 (вопрос 1 устно, стр. 25), задание 1, 3 устно на стр. 26*
- ▶ *записи в тетради учить*