



# ТВЕРСКАЯ ОБЛАСТЬ



# КАРТА ТВЕРСКОЙ ОБЛАСТИ



# ТВЕРЬ

- Тверь — город в России, административный центр Тверской области и Калининского района, в который не входит, являясь административно-территориальной единицей городом областного значения, образующим одноимённое муниципальное образование городской округ город Тверь.




Флаг твери



Герб твери



- Расположен на берегах реки Волга в районе впадения в неё рек Тверцы и Тьмаки, в 177,6 км к северо-западу от Москвы.
- Тверь — крупный промышленный, научный и культурный центр, крупный транспортный узел на пересечении железнодорожной линии Санкт-Петербург — Москва и автомагистрали «Россия» с Верхней Волгой. Площадь территории города — 152,22 км<sup>2</sup>, административно город разделён на 4 района (Заволжский, Московский, Пролетарский, Центральный). Население — **419 898 чел.** (2018).



Реки Тверца и Волга в Твери




# ИСТОРИЯ ТВЕРИ

- Тверь основана в 1135 году на стрелке реки Тьмаки. С 1247 года — центр Тверского княжества; во время монголо-татарского ига стала одним из центров сопротивления (крупное восстание в 1327 году) и соперничала с Москвой за роль политического центра Северо-Восточной Руси; с 1485 года — в составе Московского государства. С 1796 года по 1929 годы — центр Тверской губернии, а с 1935 года — административный центр Калининской области (после 1990 года — Тверской области). С октября по декабрь 1941 года город был оккупирован немецкими войсками, сильно пострадал во время оккупации и боевых действий, впоследствии был восстановлен. В 1971 году награждён орденом Трудового Красного Знамени. 4 ноября 2010 года присвоено почётное звание «Город воинской славы».



# АНДРЕАПОЛЬ

- **Андреаполь** — город (с 1967 г.) в России, административный центр Андреапольского района Тверской области.
- Население — 7259 чел.(2017г.).





# ИСТОРИЯ АНДРЕАПОЛЯ

В XVIII — начале XX века по реке Западная Двина на месте нынешнего Андреаполя проходила граница между Псковской и Тверской губерниями. Волостной центр Дубна Торопецкого уезда (на правом, псковском берегу) впервые упоминается ещё в Литовской метрике, датируемой 23 июля 1489 года. Именно с этой даты и ведётся летоисчисление города.

В XVIII веке землями, располагавшимися на левом (тверском) берегу реки Западной Двины, вокруг села Мачихино Осташковского уезда, владел генерал-лейтенант Андрей Кушелёв. Его имение в 1783 году получило название *Андреяно Поле*. В 1806 году Кушелев открыл здесь один из первых курортов в Российской империи — «Андреапольские минеральные воды».

Когда в 1906 году через село проложили железную дорогу, возник пристанционный посёлок, за которым и закрепилось название *Андреяполь*, позднее трансформировавшееся в современное *Андреаполь*.

В 1928 году пристанционный посёлок Андреаполь объединён с селом *Дубна*, и Андреаполь становится центром Ленинского района (образован в 1927 году, с центром первоначально в селе Хотилицы) Ленинградской области. С 1929 года — в Западной области, с 1935 года — в Калининской области.

Во время Великой Отечественной войны Андреаполь был полностью разрушен, довоенных построек в городе почти не осталось.

В 1944—1957 годах входил в состав Великолукской области. С 12 января 1965 года — центр Андреапольского района.

Статус города Андреаполь имеет с 1967 года.



Долгое время в архивах не существовало дореволюционных или даже довоенных фотографий с изображением города. Однако в 1994 году Андреаполь посетил потомок помещиков Кушелевых, в настоящее время проживающий в Чили, и преподнёс городу 10 фотографий дореволюционного Андреаполя из архива семьи Кушелевых.



# БЕЖЕЦК

Бе́жецк — город в России, административный центр Бежецкого района Тверской области. Население — 21 728 чел., площадь города — 17 км<sup>2</sup>

Город Бежецк расположен в северо-восточной части Тверской области в 126 километрах от Твери на западном склоне возвышенности Бежецкий верх. С юга на север через город протекает река Молога, принимая в городской черте один из своих притоков — реку Остречину. В черте города также протекает третья река — Похвала. Расстояние от Москвы по прямой — 216 километров от МКАД.





# ИСТОРИЯ БЕЖЕЦКА

Название «Бежецк» происходит, вероятно, от «бежь» — беженцы, беглецы. Согласно преданию, селение **Бежичи** было основано беженцами из Новгорода.

Селение Бежичи, находившееся в 20 км к северу от современного города, упоминается в новгородской летописи с 1137 года как **Бежецкий Верх** — центр Бежецкой пятины Новгородской земли, хотя археологические находки позволяют предположить, что возникло оно гораздо раньше. Селение было разорено в 1272 году тверским князем Святославом Ярославичем, после чего центр края был перенесён в крепость Городецк на месте современного Бежецка. Городецк упомянут в тексте берестяной грамоты № 789, датируемой второй четвертью XI века: «...В Городецке в Волчине за Рокишем 6 кун Ламе».

В конце XIV века он вошёл в состав Московского княжества, а с 1433 года обрёл собственного князя — Дмитрия Юрьевича Красного, внука Дмитрия Донского.


Упоминается в летописном «Списке русских городов дальних и ближних».

До 1766 назывался **Городецк**, городом стал в 1775 году. С 1796 года (до 1929) — центр Бежецкого уезда Тверской губернии. В 1876 году через город прошла железная дорога, в конце XIX века город был крупным центром торговли льном. В 1929 году город становится центром Бежецкого района и Бежецкого округа Московской области.

В 1935—1990 годах — город областного подчинения и центр района Калининской области.

# БЕЛЫЙ

- **Бѣлый** — город в России, административный центр Бельского района Тверской области.
- Город расположен на реке Обша, в 294 км от Твери, в 20 км. от границы со Смоленской областью.
- Население – 3268 чел.(2017г.).





# ИСТОРИЯ БЕЛОГО

В 1355 году Белая занята Литвой; спустя сто пятьдесят лет она отошла к Москве. Но период московской юрисдикции продолжался относительно недолго.

Через сто лет, в 1610 году, после 4-месячной осады она была взята польско-литовскими войсками. Белая становится разменной монетой в торгах между русскими и польско-литовскими правителями. В 1613 году город был без боя сдан своим гарнизоном русским войскам князя Дмитрия Пожарского. В 1618 году город опять уступается Речи Посполитой. 2 мая 1625 г. город получил от польского короля Сигизмунда III привилей на Магдебургское право. Белый стал также центром одного из приходов католического епископства Смоленского; из-за небольшого числа таких приходов деление диоцеза на деканаты не проводилось.


В начале Смоленской войны 1632—1634 гг. город Белая был занят русскими войсками. В 1634 году на последнем этапе войны город испытал двухмесячную осаду войска Речи Посполитой во главе с самим королём Владиславом IV. В результате удачной вылазки из крепости король был ранен. Героическая оборона города немногочисленным гарнизоном русских войск (чуть более 1000 чел.) благоприятно сказалась на ведении переговоров о мире. По Поляновскому миру 4 июня 1634 года город был возвращен в состав Речи Посполитой. Вскоре после этого Владислав IV подтвердил городские привилегии Белого. В 1654 году город Белая снова входит в состав Русского государства.

С 1708 по 1929 год город был центром Бельского уезда.

Развивая наступление, 119-я стрелковая дивизия продвигалась к городу и достигла его к началу 1942 года. 29 января 1942 года город Белый освободила 119-я стрелковая дивизия.

# БОЛОГОЕ

Бологѐе — город в России, административный центр Бологовского района Тверской области. Население — 21 425 чел. Город расположен на северной окраине Валдайской возвышенности, на озере Бологое, в 164 км к северо-западу от Твери.





# ИСТОРИЯ БОЛОГОЕ

Название *Бологое* происходит от древнерусского «бологыи» — благой, хороший. «Сельцо Бологое над озером Бологим» впервые упоминается около 1495 года в писцовой книге Деревской пятины Новгородской земли.

В 1851 году была открыта станция Николаевской (ныне Октябрьской) железной дороги. Для обслуживания железной дороги были построены склады, мастерские, депо, здания различных служб. Появление железной дороги послужило толчком быстрому развитию в районе ст. Бологое.

Постановлением Временного Правительства 3 июня 1917 года посёлок Бологое (объединённый с селом Бологое) преобразован в безуездный город Валдайского уезда.

По постановлению Новгородского губисполкома от 7 июня 1918 года был образован Бологовский уезд Новгородской губернии, в который вошло 11 волостей. В апреле 1919 года уезд был включен в состав Валдайского уезда, центр которого в апреле 1919 — октябре 1920 года располагался в г. Бологое.

В июне 1925 — августе 1927 годов г. Бологое был центром Медведевской волости Валдайского уезда, с августа 1927 года — центр Бологовского района. 29 января 1935 года город и район переданы во вновь образованную Калининскую область.


Во время Великой Отечественной войны Бологое подвергалось жестоким бомбёжкам как важный железнодорожный узел. Всего за годы войны совершено 527 налётов, в которых участвовало 1092 самолёта, заброшено 212 диверсионных групп. Город оккупирован не был. В июле 1941 г. здесь располагался штаб 29-й армии, город использовался как перевалочный пункт для отправления войск на запад.

# ВЫШНИЙ-ВОЛОЧЕК

**Вы́шний Волочо́к** — город (с 1770 года) в Тверской области России. Административный центр Вышневолоцкого района, в который не входит, являясь административно-территориальной единицей городом областного значения, образующим одноимённое муниципальное образование городской округ *город Вышний Волочѣк*.

Население — 47 732 чел. (2017).

Город расположен на северо-восточной окраине Валдайской возвышенности, на реке Цне (Вышневолоцкое водохранилище), в 119 км к северо-западу от Твери. В Вышнем Волочке берёт исток река Тверца.





# ИСТОРИЯ ВЫШНЕГО ВОЛОЧКА

Первое общепризнанное летописное упоминание Вышнего Волочка — 1471 год, в Воскресенской летописи.

В 1703—1722 годах по распоряжению [Петра I](#) в Вышнем Волочке построен Тверецкий канал из Тверцы в Цну — первый искусственный водный путь в России. Канал был передан в содержание новгородскому купцу М. И. Сердюкову. В 1719—1722 годах под его управлением был построен Цнинский канал, ныне являющийся одной из доминант центральной части города. В результате его деятельности по обустройству и развитию каналов и других гидротехнических сооружений возникла Вышневолоцкая водная система — старейшая искусственная водная система в России. Вся история Вышнего Волочка в XVIII — первой половине XIX веков тесно связана с этой системой, благодаря которой данное поселение поднялось на торговле, выросло в размерах и стало городом. Он был фактически расположен вдоль каналов и сильно зависел от проходящих караванов судов.

Вплоть до начала XIX века Вышневолоцкая система служила важнейшим путем сообщения С.-Петербурга с центральной Россией, снабжения новой столицы продовольствием. Это обусловило особое внимание императорской власти к Вышнему Волочку, что нашло отражение в гербе города, утверждённом Екатериной II.

В августе 1849 года началось движение по участку Вышний Волочёк — Тверь строившейся тогда Николаевской железной дороги. В ноябре 1851 г. она вступает в строй целиком, в 1870 году — Рыбинско-Бологовская железная дорога. Железные дороги быстро берут на себя основной грузопоток, и Вышневолоцкая водная система постепенно теряет своё значение. После этого основным направлением развития города становится промышленное производство: развиваются текстильная, стекольная и деревообрабатывающая отрасли промышленности.

В 1941—1943 годах город находился в прифронтовой полосе, подвергался налётам немецкой авиации, в крупных общественных зданиях был размещён 21 госпиталь. На братском воинском кладбище покоятся 1727 советских солдат и офицеров, умерших от ран в этих госпиталях.

# ВЕСЬЕГОНСК

- **Весьегонск, Весьёгонск** — город (с 1776 года) на северо-западе России, административный центр Весьегонского района Тверской области.
- Весьегонск — самый северный город Тверской области, расположен на берегу Моложского залива Рыбинского водохранилища, в 253 км от Твери. Расстояние от Москвы — 300 км по прямой и 420 км по автодорогам.
- Население — 6280 чел. (2017).



Герб





# ИСТОРИЯ ВЕСЬЕГОНСКА

Впервые упоминается как село Весь Ёгонская в 1564 году. Однако краевед и писатель Борис Фёдорович Купцов предполагает более раннюю дату — 1447 год.

В XVI—XIX веках Весь Ёгонская — важный торговый центр. По свидетельству зарубежных источников того времени, здесь вели торговлю купцы из Германии, Италии, Греции, Персии. Город служит для казны источником значительных таможенных сборов. Здесь продавались и покупались соль, воск, хмель, мёд, рыба, сукно и пушнина. С 1776 года — заштатный город в Тверском наместничестве, а с 1796 года — в Тверской губернии (как заштатный, а с 1803 года — уездный город).

В начале 1920-х годов предпринимались попытки оживления Тихвинской водной системы, в 1926 году к Весьегонску была подведена железнодорожная ветка, которую предполагалось продлить до линии Череповец — Бабаево, однако вскоре работы были прекращены. В начале 1940-х годов город почти полностью был затоплен в связи с заполнением Рыбинского водохранилища и отстроен на новом месте.

# ЖАРКОВСКИЙ

**Жаркóвский** — посёлок городского типа, административный центр Жарковского района Тверской области России.

Расположен на реке Межа (приток Западной Двины), в 324 км к юго-западу от областного центра. Население 3237 чел.(2017г.)

## История

Основан как посёлок Жарки в 1920-е годы на месте деревень Жарки, Борки и Волнушки в связи с развитием лесной промышленности. Промышленное развитие началось с открытием железной дороги в 1930-е годы. Статус посёлка





# ЗАПАДНАЯ ДВИНА

**За́падная Двина́** — город (с 1937) в России, областного подчинения, административный центр Западнодвинского района Тверской области.

Население 8249 чел. (2017г.)

Основан в 1900 году. Получил статус посёлка городского типа с 1927 года. В 1937 году посёлок был преобразован в город.





# ЗУБЦОВ

- **Зубцо́в** — город в России, административный центр Зубцовского района Тверской области. Исторический город общегосударственного значения. Население — 6373 чел. Город расположен в устье реки Вазузы, при впадении её в Волгу, в 146 км от Твери.





# ИСТОРИЯ ЗУБЦОВА

Первое упоминание в летописях — 1216 год. В этом году Зубцов, принадлежавший переяславскому князю Ярославу Всеволодовичу, был взят новгородским князем Мстиславом Мстиславичем Удалым.

В. А. Кучкин предполагает, что Зубцов был основан Всеволодом Большое Гнездо как форпост на западных рубежах Ростово-Суздальской земли. Постройкой Зубцова, как отмечал Дж. Феннел, Всеволод обозначил край Суздальской земли, отделявший собственно новгородскую территорию от совместно управляемого района Волока Ламского.

После вступления Ярослава Всеволодовича в 1238 году на владимирский великокняжеский стол Зубцов вновь вошёл в состав Владимирского великого княжества. Однако в 1246 году Ярослав Всеволодович был убит в Каракоруме; в следующем году его сыновья в соответствии с завещанием отца получили свои уделы, и Зубцов оказался в составе одного из них — Тверского княжества.

В Смутное время город был разорён поляками. В 1718 году Зубцов был приписан к Тверской провинции, а в 1776 году стал уездным городом наместничества. С времён постройки в начале XIX века Вышневолоцкой водной системы Зубцов превратился в важный перевалочный пункт на водном пути в Петербург. В 1780 году был учреждён городской герб Зубцова: крепостная стена (символ пограничной крепости) на красном фоне.


До Октябрьской революции Зубцов был богатым купеческим городом на двух реках. Через город волоком проходили баржи в Тверь и Москву из Ржева. Зубцовский уезд занимал среди других уездов Тверской губернии по уровню развития льноводства.

11 октября 1941 года Зубцов был оккупирован немецко-фашистскими войсками. Освобождён он был 23 августа 1942 года силами 31-й армии Западного фронта во время Ржевско-Сычёвской операции, в ходе которой в окрестностях Зубцова проходили ожесточённые бои. На зубцовском мемориале захоронены около 15 тысяч бойцов Красной армии, павших в этих боях.

# КАШИН

Ка́шин — город в России, административный центр Кашинского района Тверской области. Один из древнейших городов Тверской земли. Население — 14 475 чел. (2017).

Город расположен на берегах реки Кашинки (левый приток Волги), на юго-востоке области, в 150 км от Твери, в 180 км от Москвы, недалеко от границы с Ярославской областью.





# ИСТОРИЯ КАШИНА

Существует предположение, что название города, как и реки Кашинки, угро-финского происхождения. Точная дата основания города неизвестна. Первое упоминание о городе относится к 1238 году: в Никоновской летописи Кашин упомянут в числе разорённых монголами городов. Второе упоминание относится к 1287 году, когда великий князь владимирский Дмитрий Александрович и его союзники в походе против Михаила Ярославича Тверского девять дней осаждали Кашин.

Центром удельного княжества Кашин стал в 1319 году, когда, в соответствии с духовной грамотой тверского князя Михаила Ярославича, убитого в 1318 году в Орде по приказу хана Узбека, территория Тверского княжества была поделена между его сыновьями: Тверь с прилегающими волостями была выделена старшему сыну Дмитрию, юго-западные районы с центром в Зубцове — Александру, южные районы (Клин с волостями) — Константину; а северо-восточные районы (Кашин с волостями) получил младший из сыновей — Василий Михайлович. Василий, одно время (в 1349 год—1365 годах) занимавший и тверской великокняжеский стол, заложил в городе в честь своей матери, впоследствии канонизированной Анны Кашинской, Успенский монастырь.

В 1321 и 1328 годах город захватывался московскими и татарскими отрядами, объединившимися в борьбе с Тверью.

В XIV веке город не раз был втянут в распри между тверским и московским княжеством, хотя местные князья стремились отстоять независимое положение. В 1375 году после поражения Твери в борьбе с Москвой князь Василий Михайлович II добился признания Кашинского княжества самостоятельным, независимым от Твери. Однако в 1382 году Василий умер, не оставив наследника, и Кашин вновь стал уделом Тверского великого княжества, причём кашинский стол последовательно занимали сыновья тверского великого князя Михаила Александровича: Александр Ордынец, Борис и Василий (он же Василий Михайлович III).

В XVII веке городу довелось пережить ряд бедствий, в 1609 году он был взят и разграблен поляками, в 1654 году на город обрушилась эпидемия чумы, в 1676 году Кашин сгорел почти дотла. Впрочем, город быстро восстановил свой потенциал. Наряду с производством лучших в России красок город славился кузнецами, гончарами и иконописцами, а также ярмарками.

Во время Отечественной войны 1812 года купцы полностью обеспечили народное ополчение города вооружением и продовольствием. В это же время в Кашине и округе начинает бурно развиваться льноводство, принесшее городу новые прибыли.

# КАЛЯЗИН

Каля́зин — город в России, административный центр Калязинского района Тверской области. Образует городское поселение город Калязин. Население — 13 025 чел.(2017г.).

Расположен на правом берегу Волги (Угличское водохранилище) в 190 км от Москвы и примерно на таком же расстоянии от Твери. В черте города находится устье реки Пуды и реки Жабни, правого притока Волги.





# ИСТОРИЯ КАЛЯЗИНА

Упоминания в летописях о первом поселении (*Никола на Жабне*), находящемся на месте нынешнего Калязина, относятся к XII веку. Значение поселения возросло с основанием в XV веке Калязинско-Троицкого (Макарьевского) монастыря на противоположном берегу Волги.

В 1466 году на пути в Индию монастырь посетил тверской купец Афанасий Никитин. В конце XVII века в район монастыря совершал свои «потешные походы» молодой Пётр I.

В конце XVII века Калязинская подмонастырская и Никольская слободы, а также село Пирогово были объединены в одну *Калязинскую слободу*. В 1609 году под Калязином формировалось русское ополчение под предводительством Михаила Скопина-Шуйского, а также в битве под Калязином была одержана важная победа над польско-литовским войском.

В 1775 году указом Екатерины II слободе был присвоен статус уездного города.



В XVIII—XIX веках Калязин являлся значительным торговым центром, дважды в год устраивались ярмарки. С конца XIX века развиваются строительство судов, кузнечный промысел, валяльное и кружевное дело<sup>[3]</sup>.

Советская власть в Калязине была установлена 27 декабря 1917 (9 января 1918) года, когда уездный съезд Советов признал Советскую власть.

В 1939—1940 годах часть территории старого города, включая все основные памятники истории и архитектуры, была затоплена при строительстве Угличской ГЭС.

# КИМРЫ

Кимры — город в России. Административный центр Кимрского района Тверской области. Расположен на Волге, при впадении в неё реки Кимрка. Население — 45 504 человек.(2017). Площадь — 44 км<sup>2</sup>.





# ИСТОРИЯ КИМРЫ

Впервые дворцовое село Кимра упоминается в 1546 году в грамоте Ивана IV. Грамота была дана настоятелю Кирилло-Белозерского монастыря с братией на право беспошлинной покупки 10 тысяч пудов соли в Каргополе. Копия документа хранится в Кимрском краеведческом музее.

Военные действия Гражданской войны не затронули территорию Кимр и окрестностей, но кимряки в полной мере испытали на себе нехватку продовольствия и последствия повышения налогов. В годы «Новой экономической политики» некоторые жители Кимр смогли обогатиться, обзавелись частными домами. В Заречье появились целые улицы одноэтажных и двухэтажных деревянных домов в стиле «модерн».

В 1837 году село посетил Великий князь Александр Николаевич, будущий император Александр II. Вместе с наследником престола в Кимры приехал и его воспитатель В. А. Жуковский. В послании отцу от 7 мая цесаревич писал:



Мы из Твери отправились в 6 часов, проехавши вёрст 20 по шоссе, мы свернули по просёлочной дороге в Углич, дорога была поправлена, сколько могли, но дожди её порядком местами попортили. Мы остановились на половине дороги в богатом селе Кимры, принадлежавшем гр. Самойловой, и заходили там в церковь, построенную совершенно по образцу московского Успенского собора.

В городе была объявлена мобилизация. Всего на фронта войны было мобилизовано более 25 тысяч жителей Кимр и района. В июле 1941 года в Кимрах началось формирование 260-й стрелковой дивизии. Пункт формирования расположился в Гостином дворе. В дивизию вошли в основном кимряки (937 человек), а также жители района (1825 человек). В 1942 году в здании средней школы № 14 в Савёлове расположился пункт формирования 88-й стрелковой дивизии. Также некоторое время там размещался военный госпиталь

# КОНАКОВО

Конакóво — город в России, административный центр Конаковского района Тверской области. Население — 39 345 чел.(2017).

Город расположен на берегу Иваньковского водохранилища на Волге, в 82 км к юго-востоку от Твери и в 22 км от федеральной автомагистрали **М10**.





# ИСТОРИЯ КОНАКОВО

В августе 1809 года в деревне Домкино аптекарем Фридрихом-Христианом Бриннером была открыта фаянсовая фабрика. Однако вскоре Бриннер *«почувствовал себя не способным к дальнейшему распространению оной»* и 9 июня 1810 года продал свою фабрику Андрею Яковлевичу Ауэрбаху — лифляндскому провизору и бывшему мастеру Рейнеру. Впоследствии, в связи с экономическим ростом предприятия и особенностями сбыта продукции, производство было перенесено в село Кузнецово.



С первой половины XIX века Кузнецово получило широкую известность благодаря крупнейшему в России производству бытового и художественного фаянса. Продукт предприятия получает высокие оценки профессионалов, в 1870 году фабрику приобретает купец Матвей Сидорович Кузнецов (совпадение фамилии владельца с названием села случайно). С 1870 года наблюдается резкий скачок роста производства. Предприятие выходит на всероссийский уровень.

В 1929 году название посёлка меняется на Конаково. Название было выбрано по результатам конкурса, по предложению работницы фабрики Марии Викуловны Илютиной. Населённый пункт был назван в честь революционера Порфирия Петровича Конакова.

# КЕСОВА ГОРА

Кёсова Горá — посёлок городского типа, административный центр Кесовогорского района Тверской области России. Население 3758 чел.(2017).

Посёлок расположен на берегу реки Кашинки (левый приток Волги), на востоке области, в 32 км от Кашина, в 50 км от Бежецка, в 180 км от Твери недалеко от границы с Ярославской областью.





# ИСТОРИЯ КЕСОВОЙ ГОРЫ

В старину посёлок назывался село *Киасова Гора*, этимология слова Киасова восходит к финно-угорскому слову, означающему глинистую местность.

Село упоминается в летописях с 1238 года. Входила в состав Городецкого стана Бежецкого Верха, а затем Кашинского уезда, как центр Кесовской волости. В XVIII—XIX вв. крупный торговый центр (4 раза в год устраивались ярмарки). В 1783 году в селе проживало 770 душ в 300 дворах. В 1859 году в состав села входили посады Красный, Заячий и Грачи (214 дворов, 1272 жителя). Позднее в состав Кесовой Горы вошли село (погост) Никольское и присёлок Рассудово.

До середины XIX века Кесова Гора была родовой вотчиной князей Прозоровских; в 1840 году во владение селом вступила Варвара Юрьевна Трубецкая (1828—1901) — внучка И. И. Прозоровского.

С 1929 года село центр Кесовского (Кесовогорского) района Московской области (с 1935 Калининской области).

Статус посёлка городского типа — с 1975 года.

# КРАСНЫЙ ХОЛМ

Красный Холм — город в России, административный центр Краснохолмского района Тверской области. Население — 5243 чел.(2017).

Город расположен на реке Неледина (приток Могочи, бассейн Волги), в 176 км к северо-востоку от Твери.

Через Красный Холм проходит железная дорога Москва — Савёлово — Калязин — Сонково — Пестово — Санкт-Петербург. Автомобильные дороги соединяют город с Сонково, Весьегонском, Бежецком, Молоково.





# ИСТОРИЯ КРАСНОГО ХОЛМА

Город Красный Холм первоначально возник как торговое село *Спас на Холму*. В документальных хрониках село впервые упоминается в 1518 году, когда калужский князь Симеон Иванович пожаловал его в дар Антониеву монастырю. В 1764 году императрица Екатерина II издала указ о конфискации монастырских земель, и село Спас на Холму перестало быть монастырской вотчиной и отошло в ведомство казённой коллегии экономии.

В январе 1776 года за селом закрепляется новое название — **Красный Холм**, с одновременным преобразованием в город и уездный центр Тверского наместничества. Существует легенда о происхождении названия города. Она гласит, что однажды императрица, проезжая мимо этого местечка, была поражена его красотой: город, расположенный на холме, утопал в зелени и цветах — и повелела именовать его отныне Красным, значит Красивым Холмом. 10 (21) октября 1780 года был утверждён герб Красного Холма.

С 1796 года Красный Холм — заштатный город Тверской губернии, сначала Бежецкого уезда, а затем (с 1803 года) — Весьегонского уезда (в 1918 году Краснохолмский уезд был восстановлен и просуществовал до 1924 года).

Жители Красного Холма занимались сельским хозяйством и ремёслами; велась значительная торговля (лён, яйца, шкуры, кожи, обувь). В городе и среди окрестных крестьян были развиты сапожный промысел, производство кож.


С 1929 года город — центр Краснохолмского района Московской области, с 1935 года — Калининской области, с 1990 года — Тверской.

# КУВШИНОВО

Кувши́ново — город на северо-западе России, центр Кувшиновского района Тверской области. Образует городское поселение город Кувшиново.

Расположен в 120 км к западу от Твери, на реке Осуга в устье реки Негочь.

Население 9161 чел.(2017).





# ИСТОРИЯ КУВШИНОВА

Историческое поселение на месте впадения Негочи в Осугу называлось село **Каменное (Каменское)**. Впервые оно упомянуто в переписи 1624 года.

В 1799 году граф В. П. Мусин-Пушкин основал в селе бумажную фабрику, приобретённую впоследствии, в 1869 году, московским купцом М. Г. Кувшиновым.

Заводчик М. Г. Кувшинов выписал из-за границы новое оборудование, создав первое в России целлюлозно-бумажное производство, работающее на местном древесном сырье.

С октября 1897 года и до середины января 1898 года в Каменном вместе со своей семьей жил А. М. Горький. Жил писатель в доме Ожеговых, где позднее родился известный лексикограф, автор словаря русского языка Сергей Иванович Ожегов.

А. М. Горький жил в крыле дома Ожеговых, в котором находилась квартира его друга Николая Захаровича Васильева, работавшего на фабрике и возглавлявшего нелегальный политический кружок.

В 1910 году по инициативе Ю. М. Кувшиновой была построена железная дорога Торжок-Каменное, а рядом с Каменным была построена железнодорожная станция, названная по фамилии фабрикантов — Кувшиново. Так стал называться и посёлок при станции, который вскоре слился с Каменным. В 1916 году ветка железной дороги была продолжена до поселка Селижарово.

В 1913 году был построен Народный дом и больница им. С. М. Кувшинова.

В 1938 году село Каменное и посёлок при станции Кувшиново были объединены в город Кувшиново.

# ЛИХОСЛАВЛЬ

Лихосла́вль — город в России, административный центр Лихославльского района Тверской области. Население — 11 790 чел.(2017).

Город расположен на железнодорожной линии Москва — Санкт-Петербург между Тверью и Вышним Волочком, в 41 км к северо-западу от Твери.

На юге города протекает малая речка Черемушка, которая на юго-востоке впадает в искусственное озеро Лихославльское, образованное в целях снабжения водой станции Лихославль в 1906 году.





# ИСТОРИЯ ЛИХОСЛАВЛЯ

Лихославль возник на месте сельца *Осташково* и имения *Лихославль* в начале XX века. Первое упоминание о сельце Осташково встречается в писцовых книгах Новоторжского уезда 1624 года. Первое упоминание об имении Лихославль встречается в ревизских списках 1816 года. Это вотчина капитана Ивана Ивановича Сулина, в которой насчитывалось 18 крестьян, 23 дворовых человека. В 1848 году на карте Тверской губернии имение Лихославль обозначено одним двором на берегу реки Лихославки (приток Кавы).

30 мая 1870 года Осташково, через которое прошла Николаевская железная дорога, стало железнодорожным узлом — открылось движение поездов на Торжок.

В 1896 году в Лихославле насчитывалось 228 человек. В 1907 году станция Осташково переименована в станцию Лихославль, так как грузы часто путались и отправлялись в уездный Осташков и наоборот. По данным переписи 1907 года на станции Лихославль было 209 дворов.

В 1925 году указом ВЦИК Лихославлю присвоен статус города.


С 1937 по 1939 годы Лихославль был административным центром Карельского национального округа.

В 1997 году создана Национально-культурная автономия (НКА) тверских карел с центром в Лихославле. Издаётся газета «Карельское слово».

12 июня отмечается день города Лихославля и Лихославльского района.

# ЛЕСНОЕ

Лесное — село в России, на севере Тверской области, административный центр Лесного района. Расположено в 191 км к северу от областного центра Твери на небольших речках Чурмановка и Нашатыренка и озере Кремино. Население 1530 чел.(2016).






# ИСТОРИЯ ЛЕСНОГО

Село впервые упомянуто в 1545 году как погост Смердынь в новгородских писцовых книгах. К концу XVI века земли вокруг Смердыни и само село пришли в запустение из-за бегства крестьян от опричнины и непосильных налогов. В середине XVII века в Верхневолжье в массовом порядке переселяются карелы, значительная их часть осела в окрестностях села. В 1930 году село было переименовано в Лесное и стало центром одноимённого района.

# МАКСАТИХА

Макса́тиха — посёлок городского типа, административный центр Максатихинского района Тверской области России. Население — 7769 чел.(2017).

Расположен на реке Молога, между впадением в неё рек Волчина и Ривица, в 117 км к северу от областного центра.





# ИСТОРИЯ МАКСАТИХИ


Впервые упоминается в 1545 году как починок Максятиха. С 1772 года деревня Максатиха относилась к Рыбинской волости Бежецкого уезда и принадлежала помещику Мельницкому. В 1867 году возникает пристанционный посёлок Виндаво-Рыбинской железной дороги, в 1870 году строится станция. Статус посёлка городского типа — с 1928 года.

Название посёлка, вероятнее всего, имеет карельское происхождение (карел. *makso* — платить, фин. *maksuat* — ден. сбор). (По аналогии близлежащие топонимы с русскими корнями: «гоголь» — Гоголиха, «кузнец» — Кузнечиха и т. д.) Период первого расселения карел на Тверских землях (XV—XVI века) как раз соответствует времени основания Максатихи.

# МОЛОКОВО

Молокóво — посёлок городского типа, административный центр Молоковского района Тверской области. Образует городское поселение посёлок Молоково. Население — 1892 чел. (2017).

Расположен в 203 км к северо-востоку от Твери, на автодороге «Хабоцкое — Молоково — Сандово», в 25 км от железнодорожной станции Красный Холм на линии Москва — Калязин — Сонково — Санкт-Петербург, у реки Лужана.





# ИСТОРИЯ МОЛОКОВА

Село Молоково впервые упоминается в 1568 году, когда, вместе с деревнями и починками оно было пожаловано Иваном Грозным княгине Марье Овчиной и её дочери Наталье, а ими отдано Троице-Сергиеву монастырю. Позже оно было передано Александро-Невскому монастырю в Санкт-Петербурге, а после ликвидации монастырского землевладения Екатериной II в 1764 году село стало казённым. Во второй половине XVIII века — крупное торговое село; регулярно устраиваются ярмарки. Трагическим в истории села стал 1850 год, когда во время сильной грозы сгорели все дома, постройки и скот, но уже через 9 лет в нём жило более 500 человек. Среди получивших развитие в селе ремёсел и промыслов — плотничий, сапожный, производство саней и главное — торговля. На молоковские конные ярмарки приводили до 2 тысяч лошадей. В 1881 в Молоково произошло крупное крестьянское выступление. В 1887 году в селе Молоково Алешковской волости Бежецкого уезда 117 дворов, 649 жителей.

Советская власть установлена в начале 1918 года, тогда же была образована Молоковская волость, которая вошла в восстановленный Краснохолмский уезд. В 1929 году село стало центром Молоковского района, который вошёл в Бежецкий округ Московской области. В это время проходила массовая коллективизация и на 1 января 1930 года в районе уже насчитывалось 103 колхоза, куда входило 4055 хозяйств. В 1934 году население района составляло 48460 человек, с 1935 года он в составе Калининской области.

Статус посёлка городского типа — с 1988 года.



Существует две версии происхождения названия поселка:

ввиду чрезвычайно бойкой торговли молоком;

вследствие того, что во время сильнейшего пожара местные жители тушили огонь молоком.

# НЕЛИДОВО

Нели́дово — город на северо-западе Российской Федерации, административный центр Нелидовского района Тверской области. Население — 19 400 чел.(2017). Город находится в 230 км к юго-западу от Твери, и в 330 км от Москвы на реке Межа. Железнодорожная станция на линии «Москва—Великие Луки» Октябрьской железной дороги. В 5 километрах от города проходит автомагистраль «М9 Балтия», а через город — шоссе Р136 на город Белый.





# ИСТОРИЯ НЕЛИДОВО

Первые поселения на окраине города относятся к эпохе мезолита и неолита. Именно в это время начинается расселение человека в наших краях по берегу Межи. В XII веке территория, на которой сейчас находится город, входила в состав Смоленского княжества. В период феодальной раздробленности, земли отошли к Торопецкому княжеству. В середине XIV столетия земли удалось захватить литовским князьям. По договору 1449 года граница Руси с Литвой проходила по реке Межа. Территория будущего города все ещё подчинялись литовским князьям.

Деревня **Йоткино** на месте современного города фиксируется источниками с XV века. С 1708 года территория будущего города входит в состав Бельского уезда Смоленской губернии. 11 сентября 1901 года на карте России появилась железнодорожная станция четвёртого класса *Нелидово*, основным назначением которой было обслуживать уездный город Белый, расположенный в 50 км южнее. Своим названием станция обязана старинному дворянскому роду Нелидовых. В советскую эпоху, в годы первых пятилеток в Нелидово получила развитие лесобрабатывающая промышленность: вступил в строй лесозавод и фанерный завод.

Первый «хейнкель» появился над поселком 22 июня 1941 года. Первая бомба упала 29 июня. После начала операции «Тайфун», немецкие войска полностью оккупировали поселок и район. 25 января 1942 года Нелидово было освобождено. Во время Великой Отечественной войны в результате боевых действий посёлок был разрушен, в первые послевоенные годы полностью восстановлен.

# НОВОЗАВИДОВСКИЙ

- Новозавидовский — посёлок городского типа в Конаковском районе Тверской области России. Расположен на границе заповедной территории Завидово, рядом с Шошинским плёсом Иваньковского водохранилища, в 49 км к юго-востоку от областного центра. Население 6725 чел.(2017).





# ИСТОРИЯ НОВОЗАВИДОВСКОГО

Впервые упоминается как железнодорожная станция при строительстве Николаевской железной дороги; в 1856 году основана ткацкая фабрика Попова. С 1929 года посёлок был центром Завидовского района Московской области (до 1935 года), затем Калининской области (до 1960 года). Во время Великой Отечественной войны посёлок был недолго оккупирован немецкими войсками. Завидовский район Калининской области находился под контролем нацистов с 17 ноября по 15 декабря 1941 года. Сразу после освобождения в посёлке обосновался большой госпиталь для раненых красноармейцев.

Статус посёлка городского типа — с 1926 года

# ОЛЕНИНО

Оленино — посёлок городского типа, административный центр Оленинского района Тверской области. Население — 4829 чел.(2017). Расположен в 178 км к юго-западу от областного центра, в 5 км от федеральной автомагистрали «Балтия».





# ИСТОРИЯ ОЛЕНИНО

Точной датой основания поселка следует считать 22 октября (9 октября по старому стилю) 1898 года — согласно записи в книге протоколов сессии Ржевского уездного земского собрания. *По предложению С. Д. Квашнина-Самарина собрание постановило: просить управу войти с надлежащими ходатайствами перед министром внутренних дел об устройстве почтовых отделений при станциях Чертолино и Оленино строящейся железной дороги.*

К оленям поселок не имеет никакого отношения, но распространены лоси, даже попавшие на герб района.

Земли Оленинского края имеют давнюю историю. В духовном завещании князя Бориса Васильевича Волоцкого, написанном в 1477 году, впервые упоминаются с. Спасское (с 1607 года — Молодой Туд). Край был сильно опустошен в Средние века — во времена Ливонской войны и польской интервенции. После этих событий многие земли были переданы боярину Б. П. Шереметьеву и князю В. П. Долгорукому, потомки которых владели ими до 1917 года. В пореформенный период развивалось льноводство и лесное хозяйство. Промышленность носила кустарный характер. Было распространено отходничество.

# ОСТАШКОВ

**Оста́шков** — город (с 1770) в России, административный центр Осташковского городского округа Тверской области. Население — 16 318 чел. (2017). Город расположен на берегу южной части озера Селигер, в 190 км от Твери.





# ИСТОРИЯ ОСТАШКОВА

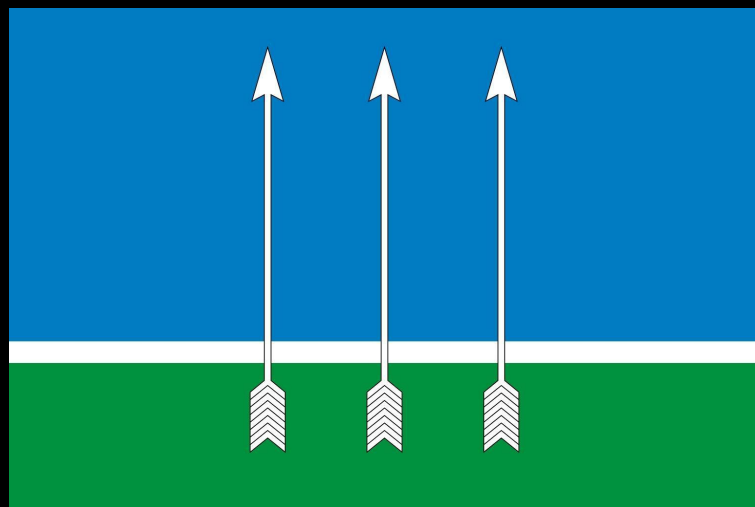
Известен с XIV века. В грамоте литовского князя Ольгерда к константинопольскому патриарху Филофею, датированной 1371 годом, упоминается Кличен — пограничный городок Московского княжества, располагавшийся на одноимённом острове на Селигере. Кличен также фигурирует в «Списке русских городов дальних и ближних» как один из залесских городов. В 1393 году Кличен был захвачен и сожжён новгородцами. Согласно другой версии, в летописных источниках отражен набег на другое поселение с названием Кличен. По местной легенде, после разгрома городка уцелел единственный житель Кличена, рыбак Евстафий (Осташко), который перебрался на соседний полуостров южнее Кличена — по имени рыбака город и получил своё название.

В XV—XVIII веках Кличен-Осташков был центром Кличанской волости, относившейся к Ржевскому княжеству и Ржевскому уезду. Поселение состояло из двух слобод, принадлежавших Иосифо-Волоцкому монастырю и московскому митрополиту. В 1587 году в Осташковских слободах был построен острог и посажен воевода. В Смутное время, в 1610 году поляки не смогли взять городские укрепления, но значительно опустошили окрестности. В 1651—1653 годах был построен новый острог, просуществовавший до 1676 года. Третья крепость простояла до опустошительного пожара в 1711 году и более не возобновлялась.

В годы Великой Отечественной Войны город не был оккупирован немецко-фашистскими войсками, но до 1943 года находился в непосредственной близости от линии фронта. Снабжение фронта и города было возложено на озёрную флотилию. Корабли и город подвергались постоянным бомбардировкам со стороны Люфтваффе. В октябре 1941, после захвата немцами деревни Селижарово, корабли были заведены в реку Крапивня, замаскированы и подготовлены к подрыву. Однако наступление немцев на Осташков удалось отбить. Весной 1942 во время ледохода и весеннего половодья, корабли флотилии были едва не раздавлены льдами. В ходе следующей навигации использовались маршруты, которые раньше считались несудоходными. В городе работали электростанция, госпитали, хлебозавод и мастерские. Кожевенный завод был эвакуирован в Казахстан. Все освободившиеся помещения были использованы в качестве складов. В январе 1943 года линия фронта была отведена далеко от города. К тому времени все эвакуированные предприятия вернулись в Осташков.

# ОЗЁРНЫЙ

Озёрный — посёлок городского типа, ЗАТО в Тверской области России. Имеет статус отдельной административно-территориальной единицы, образующей муниципальное образование ЗАТО Озёрный со статусом городского округа. Население 10603 чел.(2017).






# ИСТОРИЯ ОЗЁРНОГО

Посёлок был образован указом Президиума Верховного Совета РСФСР от 24 ноября 1972 года, как закрытый военный городок и первоначально носил название **Бологое-4**. В соответствии с решением Малого Совета Тверского областного Совета народных депутатов от 24 декабря 1992 года № 183 посёлку Озёрный (Бологое-4) Тверской области придан статус закрытого административно-территориального образования.

Границы территорий, входящих в состав муниципального образования ЗАТО Озерный, определены Указом Президента Российской Федерации от 22 января 2001 года № 62 «Об утверждении границ закрытого административно-территориального образования — посёлка Озёрный Тверской области», постановлением Законодательного собрания Тверской области от 30 сентября 1998 года № 172-П-2 «О границах закрытого административно-территориального образования ЗАТО Озёрный» и Уставом ЗАТО

# ПЕНО

Пéно — посёлок городского типа, административный центр Пеновского района Тверской области России. Население — 3715 чел.(2017). Расположен на реке Волга, её притоке реке Жукопа и озере Пено, в 242 км к западу от областного центра.





# ИСТОРИЯ ПЕНО


Возник в 1906 году как пристанционный посёлок, выросший рядом с одноименной деревней. В 1911 году по соседству с посёлком Пено предприниматель Савва Морозов основал деревоперерабатывающее предприятие со своим посёлком; позднее оба посёлка слились, поглотив также соседние деревни *Изведово, Зуево, Швецово, Бубново и Тиницы*. 1 июня 1929 года посёлок Пено стал центром вновь образованного Пеновского района.

Статус посёлка городского типа (рабочий посёлок) — с 1930 года.

В годы Великой Отечественной войны немецко-фашистские войска на несколько месяцев заняли посёлок. В окрестностях посёлка действовали партизанские отряды. 23 ноября 1941 года в посёлке у железнодорожной водокачки (находилась рядом с вокзалом) фашисты после пыток расстреляли одного из организаторов партизанского движения, комсомолку Лизу Чайкину, которой в 1942 году было посмертно присвоено звание Героя Советского Союза.

# РАМЕШКИ

Ра́мешки — посёлок городского типа, административный центр Рамешковского района Тверской области. Население — 4167 жителей(2017). Расположен в 64 км к северу от областного центра, на старом шоссе «Тверь— Бежецк».





# ИСТОРИЯ РАМЕШКИ

Считается, что первое упоминание о Рамешках — 1551 год, когда царь Иван Грозный подтвердил грамотой права Троице-Сергиева монастыря на владение селом **Раменки**. По мнению А.Лебедева, село Раменка, которое указывается в акте 1551 года, находилось на месте деревни Пустораменка, а на месте посёлка Рамешки в начале XVII века находилось село **Нагорье**. Оба села входили в Каменский стан Бежецкого Верха, оба приписаны к Троице-Сергееву монастырю с разницей в 63 года. Опустевшее село Раменка к 1646 году возродилось до деревни Раменка, а запустевшее Нагорье возродилось до села и получило название село Раменка. Чтобы не было путаницы, впоследствии село называлось Раменка-Нагорье, а деревня Пустая Раменка. Село оставалось монастырским владением до 1764 года, когда Екатерина II перевела все монастырские земли в государственные владения. По переписи 1781 года в Раменках насчитывается 107 жителей, население русское. Название Рамешка вместо Раменка впервые встречается в XVIII веке в «Окладных книгах» Бежецкой воеводской канцелярии.

В XIX веке через Рамешки проходил торговый тракт Тверь—Бежецк, от которого в селе отходила дорога из Бежецка на Торжок. Чуть южнее, через Высоково и Ильино проходил тракт Вышний Волочёк—Кашин.

Во время Великой Отечественной войны рамешковцы работали на строительстве оборонительных сооружений в Селижарове и под Калининым, принимали у себя беженцев и эвакуированных. В 1941-42 годах в Рамешках размещался военный госпиталь, имеется братское захоронение воинов умерших от ран в госпитале. На фронтах погибли 44 жителя села, в память о них сооружен памятник.

# РЕДКИНО

- Редкино — посёлок городского типа в Конаковском районе Тверской области России. Расположен на Верхневолжской низине, в 5 км от Волги и к северу от Шошинского плёса Иваньковского водохранилища, в 39 км к юго-востоку от Твери. Население 11317 чел.(2017).





# ИСТОРИЯ РЕДКИНО

Первые упоминания о селе Редкино относятся к XVI веку.

Большое влияние на развитие поселения оказала Николаевская железная дорога, строительство которой началось в 1843 году. Предполагалось провести её по прямой линии, которая проходила бы через село Козлово, деревни Дмитрово, Андреевское, Чуприяновку, в соответствии с проектом уже построили насыпь на протяжении десяти вёрст. Однако для удешевления проекта, чтобы не перекрывать мостами реки Ламу, Шошу и Инюху, строители отклонились от него и провели дорогу через Редкино. время строительства Иваньковского водохранилища в 1936 г. в Редкино была переселена часть жителей затапливаемых по берегам Шоши деревень.

В период войны, когда началось наступление немецких войск под Москвой, был получен приказ об уничтожении складов и выведении из строя цехов завода. Ранее часть оборудования была эвакуирована в Нижний Тагил. 16 ноября 1941 года здания завода были взорваны. В тот же день немцы вступили в посёлок и двинулись на юг, оккупировав большую часть Завидовского района. Оккупация длилась с 17 ноября до 13 декабря 1941 г. Работа завода возобновилась в 1942 году.

# РЖЕВ

- Ржев — город в России, административный центр Ржевского района Тверской области. Образует городской округ город Ржев. Город воинской славы России. Население — 59 804 чел.(2017).





# ИСТОРИЯ РЖЕВА

Основание Ржева историческая литература относит к середине XII века, хотя в Новгородской уставной грамоте встречается его упоминание под 1019 годом. Летописи именуют этот город как *Ржева Володимирова*, *Ржевка* и *Ржов*.


До середины XII века Ржев входил в состав смоленских земель, что подтверждается уставной грамотой Ростислава Мстиславича, князя Смоленского, за 1150 год (первое официальное упоминание о городе в письменном источнике). От князя Ростислава Ржев переходит к его сыну Мстиславу Храброму, а от того к Мстиславу Мстиславичу Удатному. С ним связано летописное свидетельство о событиях 1216 года, где город был назван «Ржева, город Мстиславль на верхе», то есть находящийся в верховьях Волги. В тот год владими́ро-суздальский князь Святослав Всеволодович осадил Ржев. Мстислав Удатный вместе с братом Владимиром Псковским выступил на помощь осаждённому городу и освободил его. В. Л. Янин составил подробное описание географии Ржевской земли, принадлежавшей в этот период потомкам Мстислава Храброго и входившей в состав Торопецкого княжества.

Долгое время святым покровителем города Ржева почитался князь Владимир, похороненный с женой Агриппиной в Успенском кафедральном соборе. Ещё в начале XX века каждый житель города мог рассказать легенду о защитнике Ржева князе Владимире: «Каждый раз, когда враги подходили к крепостным стенам, на крутом волжском берегу на белом коне возникал безмолвный воин-князь Владимир. И каждый раз по взмаху его руки враги бежали от города. Каждую ночь князь дозором обходил свой город, и каждый вечер горожане у стены ставили новую пару сапог. Множество новых сапог износил князь, но однажды поленились горожане или забыли поставить новые княжеские сапоги... С той поры осерчал князь на своих подданных и покинул город».

До Великой Отечественной войны население города составляло 56 тыс. человек. В результате боевых действий в 1941—1943 годах за 17 месяцев оккупации Ржев был разрушен до основания. Из 20 тыс. человек, оказавшихся в оккупации во Ржеве, и приблизительно столько же в районе, в день освобождения — 3 марта 1943 года — в городе осталось 150, вместе с районом — 362. Из 5 443 жилых домов Ржева уцелело лишь 297. Общий материальный ущерб, нанесённый оккупантами городу и району, по определению Чрезвычайной Государственной комиссии составил полтора миллиарда рублей. По оценке участника этих событий, маршала Советского Союза В. Г. Куликова, в Ржевской битве общие потери Красной Армии составили свыше 1 млн человек. После войны город был отстроен заново. Яркое художественное воплощение Ржевская битва нашла в «ржевской прозе» писателя Вячеслава Кондратьева, стихотворении Александра Трифоновича Твардовского «*Я убит подо Ржевом*», в стихотворении «Бесы» Михаила Матусовского, песне Михаила Ножкина «Под Ржевом».

# САНДОВО

- Сандово — посёлок городского типа, административный центр Сандовского района Тверской области. Население — 3143 чел.(2017). Расположен у слияния рек Ратыня и Орудовка, в 248 км к северо-востоку от областного центра.





# ИСТОРИЯ САНДОВА

Впервые упоминается как село Городецкого уезда, принадлежавшее Краснохолмскому Антониеву монастырю, оно было расположено примерно посередине древнего торгового тракта Устюжна — Городецко (нынешний Бежецк), примерно в 10 километрах к западу от него начинались новгородские земли. Согласно указу 1764 года об изъятии церковных земель крепостные крестьяне сандовских земель были изъяты у монастыря и переданы в ведение экономической коллегии, а по указу Сената 1775 года Сандово с окрестными сёлами и деревнями вошло в Весьегонский уезд. В XIX веке Сандово было известно как крупное торговое село и центр Сандовского прихода Щербовской волости Весьегонского уезда. В 1919 году (на следующий год после установления советской власти в сандовских сёлах и деревнях) Сандово стало центром одноимённого сельсовета Щербовской волости, а в мае 1924 года (по другим данным - в 1925 году) - центром вновь образованной Сандовской волости Весьегонского уезда, в состав которой вошли Арханская, Залужская и Щербовская волости.

# СОНКОВО

- Сонково — посёлок городского типа, административный центр Сонковского района Тверской области России. Расположен в северо-восточной части области, в 127 километрах к северо-востоку от Твери. Население 3842чел.(2017).





# ИСТОРИЯ СОНКОВА

- В 1867 году началось строительство частной Рыбинско-Бологовской железной дороги, которая должна была связать Среднюю Волгу с Николаевской железной дорогой и дать волжским товарам выход к Балтийскому морю. В 1870 году было закончено строительство железнодорожного участка Бологое — Рыбинск протяженностью 298 километров. На железнодорожной линии в 99 верстах от Рыбинска на землях, принадлежавшим дворянам Недовесковым (владельцам усадьбы Григорково, расположенной в 5 верстах к юго-востоку от станции), появилась железнодорожная станция Савелино, названная по расположенной в нескольких километрах от неё деревне Савелиха.
- Во время Великой Отечественной войны железнодорожный узел Сонково использовался для переброски эшелонов, перевозки военных грузов, эвакуации жителей оккупированных районов Калининской и других областей, а также для снабжения блокадного Ленинграда, в посёлке работал крупный эвакуационный пункт. В начале войны железнодорожный узел подвергался бомбардировкам немецкой авиации, первая бомбардировка была 12 октября 1941 года. Однако железнодорожникам удалось обеспечить бесперебойную работу железнодорожного узла. Во время войны сонковские железнодорожники, стремясь обеспечить необходимые перевозки и сэкономить государству топливо, проводили перегруженные поезда (иногда — рискуя жизнью, под обстрелом вражеской авиации). Как указано в одном из документов 52-й отдельной армии, в декабре 1941 года по станции Сонково проходила тыловая граница армии, а сама станция использовалась как распорядительная указанной армией совместно с Северо-Западным и Калининским фронтами. В апреле — июле 1942 года в посёлке была сформирована стрелковая дивизия, впоследствии получившая название «25 гвардейская Синельниковско-Будапештская Краснознаменная орденов Суворова и Богдана Хмельницкого мотострелковая дивизия». В послевоенные годы посёлок был полностью восстановлен.

# СТАРИЦА

- Стáрица — город в России, административный центр Старицкого района Тверской области. Население — 7872 чел.(2017). Город расположен на восточной окраине Валдайской возвышенности, пристань на Волге, в 12 км от одноимённой железнодорожной станции, в 65 км к юго-западу от Твери.





# ИСТОРИЯ СТАРИЦЫ

Основан в 1297 году тверским князем Михаилом Ярославичем как крепость на реке Старице.

Существует предание, что на месте города Старицы находился город *Любим*, который был до основания razoren татарами в 1292 году. При заложении города Старицы на том месте жила одна старуха, укpывшаяся в одной из пещер, от которой город и получил своё название. Предание не противоречит ходу исторических событий, но отсутствуют документальные упоминания о городе Любим.

С 1708 года Старица — город Смоленской губернии. С 1719 года она находилась в составе Тверской провинции (первоначально входившей в Санкт-Петербургскую, а с 1727 г. — в Новгородскую губернию). С 1775 года Старица — уездный город Тверского наместничества (с 1796 г. — Тверская губерния).

В XVIII—XIX веках Старица — крупная пристань на водном пути в Санкт-Петербург. В окрестностях города велась добыча известняка («старицкий мрамор»).

В 1897 году в Старице насчитывалось 5396 жителей; имелось 10 церквей, 21 фабрика и завод (крупнейший из заводов — кожевенный), 124 торговых предприятия.

Советская власть в Старице была установлена 30 ноября (13 декабря) 1917 года.

В ходе Великой Отечественной войны Старица 12 октября 1941 года была оккупирована немецко-фашистскими войсками. 1 января 1942 года освобождена войсками Калининского фронта в ходе Калининской наступательной операции.

В 1963 году открыт арочный Старицкий мост через Волгу.

# СЕЛИЖАРОВО

Селижа́рово — посёлок городского типа, административный центр Селижаровского района Тверской области России. Население — 6031 чел(2017).

Посёлок расположен на реке Волге в устье рек Селижаровки и Песочни, в 189 км к западу от Твери.





# ИСТОРИЯ СЕЛИЖАРОВА

Впервые упоминается в 1504 году. До 1764 года во владении Троицкого монастыря. В середине XIX века — крупное торговое село; во второй половине века — центр транспортировки и перепродажи леса. В 1916 году через село прошла железная дорога.

Статус посёлка городского типа — с 1937 года. С 20 октября 1941 года по 15 января 1942 года посёлок был захвачен немецко-фашистскими войсками, почти полностью уничтожившими посёлок.

# СПИРОВО

- Спíрово — посёлок городского типа, административный центр Спировского района Тверской области России. Население — 5866 чел.(2017). Расположен 80 км к северо-западу от областного центра.





# ИСТОРИЯ СПИРОВА

Известен с 1545 как займище Спирово погоста Егорьевская Мокрынъ Бежецкой пятины Новгородской земли. В 1847 близ посёлка прошла Николаевская железная дорога. В 1886 был основан стекольный завод. Статус посёлка городского типа — с 1928. Во время Великой Отечественной войны в Спирово работал крупный эвакуационный пункт.

# СОЛНЕЧНЫЙ

Солнечный — посёлок городского типа, ЗАТО в Тверской области России. Имеет статус отдельной административно-территориальной единицы (ЗАТО Солнечный), образующей одноимённое муниципальное образование ЗАТО Солнечный со статусом городского округа. Население 2122 чел.(2017).

Расположен на острове Городомля, втором по величине острове на озере Селигер. Посёлок по периметру окружён лесом, который защищает его от ветров, дующих на Селигере. Связь с «большой землёй» осуществляется в тёплое время рейсовым теплоходом, следующим из Осташкова, в зимнее время — по дороге-зимнику, прокладываемой по льду озера Селигер.





# ИСТОРИЯ СОЛНЕЧНОГО

История поселка начинается в 1928 году, когда было принято решение о размещении на острове ящурного института. Первые жилые постройки на территории поселка появились в период 1928-1930 гг. В 1932 году институт начал свое функционирование.

В 1937 году из усадьбы Власиха сюда был переведен Биотехнический институт РККА, занимающийся, в частности, в рамках возможного противодействия биологическому оружию, созданием вакцин и сывороток для нужд армии. Решение о переводе было вызвано опасностью распространения инфекций, с которыми работали в институте, на Москву и другие близлежащие промышленные центры.

После Великой Отечественной войны на острове собрали немцев, занимавшихся ракетными разработками в интересах Советского Союза. Первая партия немцев прибыла 22 мая 1947 года, в мае 1948 года на острове собрали всех немецких специалистов по ракетам. Организация немецких специалистов на острове Городомля получила статус филиала № 1 НИИ-88, расположенного в Подлипках (ныне — г. Королёв). В октябре 1950 года «немецкий» филиал № 1 прекратил свою работу, а в 1951—53 гг. немецкие специалисты были отправлены в ГДР. Однако созданные на Городомле исследовательский центр и машиностроительный завод после отъезда немецких специалистов не прекратили свою работу.

До перестройки на острове располагалось секретное предприятие (производство гироскопов для ракетной техники) Министерства общего машиностроения и его дом отдыха.

В настоящее время на территории острова расположено ЗАТО «Солнечный». Градообразующее предприятие — филиал завода им. Академика Пилюгина завод «Звезда» Роскосмоса.

# ТОРОПЕЦ

Торóпец — город в России, административный центр Торопецкого района Тверской области. Население — 12 092 чел.(2017).

Город расположен на западе Валдайской возвышенности в 263 км к западу от Твери, на реке Торопе, протекающей в черте города через озёра Соломенное и Заликовское. Железнодорожная станция на линии Бологое — Великие Луки. К югу от города проходит автодорога **М9 Е 22** «Балтия», а также железная дорога Москва — Рига (станция Старая Торопа, расположенная в одноимённом посёлке городского типа), которые обеспечивают связь города со столицей.





# ИСТОРИЯ ТОРОПЦА

впервые упоминается в документах под 1168 годом как центр самостоятельного Торопецкого княжества (к XII веку относятся сохранившиеся в центре города древние валы, насыпанные, по всей вероятности, первым торопецким князем Мстиславом Ростиславичем Храбрым — сыном смоленского князя Ростислава). Княжество было небольшим и находилось между рекой Торопой и верхним течением Западной Двины, гранича с землями смоленскими, новгородскими и полоцкими. Через город проходил знаменитый путь из варяг в греки. После смерти Мстислава Ростиславича княжение перешло к его сыну Мстиславу Мстиславичу, прозванному позже Удатным.

В начале XVII века, в годы Смуты, Торопец был взят и разорён поляками. В 1609 году поляки в результате битвы под Торопцем были изгнаны, но уже в 1617 году Торопец стал мишенью нападения украинских казаков.

В XVI—XVII веках возрастает роль Торопца как значительного торгово-ремесленного центра на западных рубежах русского государства. С XVIII века здесь активно развивалось кожевенное ремесло. С 1708 года город вошёл в состав Ингерманландской губернии (с 1710 года называвшейся Санкт-Петербургской), с 1719 года входит в Великолуцкую провинцию Петербургской губернии, с 1727 года — в Великолуцкой провинции Новгородской губернии. С 1777 года получил статус уездного города Псковской губернии.




В 1897 году в Торопце проживало 7556 жителей (90 % православных и 8 % евреев, остальные — католики, лютеране и старообрядцы). Имелось 18 церквей и 1527 жилых зданий, 28 заводов и фабрик. После строительства в 1905—1907 годах торопецкого участка железной дороги Бологое — Полоцк Торопец стал центром торговли лесоматериалами.

28—30 октября (10—12 ноября) 1917 года в Торопце была установлена Советская власть.

С 1935 года Торопец числится в составе Калининской области РСФСР. С 29 августа 1941 года по 21 января 1942 года был оккупирован немецкими войсками (освобождён в ходе Торопецко-Холмской операции). В апреле 1962 года Торопцу был присвоен статус города областного подчинения, но уже в 1965 году Торопец вновь стал городом районного значения

# ТОРЖОК

Торжók — город в Тверской области России. Административный центр Торжокского района, в который не входит, являясь городом областного значения, образующим одноимённое муниципальное образование городской округ город Торжок. Расположен на реке Тверце. Население — 46 031 человек (по данным на 2017 год).





# ИСТОРИЯ ТОРЖКА




Торжок — один из старейших городов России. Дата его возникновения в точности не известна. Считается, что город был основан новгородскими купцами на рубеже X—XI веков. В пользу этого свидетельствуют результаты археологических раскопок. Первое же достоверное письменное упоминание Торжка найдено в Новгородской летописи и относится к 1139 году.

(история города богата смотрите в википедии)

14 октября 1941 года соединения 3-й танковой группы сразу же после захвата Калинина (ныне Тверь) попытались развить наступление на Торжок и выйти в тыл войскам Северо-Западного фронта, но получили отпор со стороны оперативной группы Северо-Западного фронта Н. Ф. Ватутина.

# УДОМЛЯ

Удóмля – город окружного значения, административный центр округа Удомля Тверской области России. Город-спутник Калининской АЭС. Город Удомля расположен в северной части Тверской области, где проходит водораздел между Балтийским и Каспийским морями, между водосборными площадями рек Волги и Невы, в местности с большим количеством болот и с цепью холмов, на севере образующих лесную гряду, на берегах озёр Песьво и Удомля, соединённых протокой шириной 180 метров. Население 28669 чел(2017г.).





# ИСТОРИЯ УДОМЛИ

Впервые «Удомля» — как название местности — упомянута в летописях Великого Новгорода в 1478 году (тогда Москва вела перепись только что присоединённых новгородских земель). До прихода в VIII—IX веках новгородских славян эти земли были заселены финно-угорскими племенами.

В 1869 году возник посёлок при станции Троица Виндаво-Рыбинской железной дороги. В 1904 году железнодорожная станция получила название «Удомля». В начале XX века посёлок был значительным центром торговли лесоматериалами. Через Удомельский озёрный край проходил один из торговых путей из Новгорода на Волгу и в Бежецкий Верх.

В 1961 году посёлок Удомля получил статус посёлка городского типа. В 1974 году началось строительство Калининской АЭС. 11 сентября 1981 года посёлок получил статус города районного подчинения, а в июне 1986 года он становится городом областного подчинения.

По мнению краеведов, название «Удомля» имеет древнее финно-угорское происхождение. Известно несколько вариантов его значения: «глубокое», «сонное (тихое) озеро», «составленное из частей» (что точно описывает характер озера, которое изобилует островами, заливами, плёсами), «спокойное, тихое течение». Однако ни одно из перечисленных значений не является окончательным.

# ФИРОВО

Фирово — посёлок городского типа, административный центр Фировского района Тверской области России. Население — 2083 чел. Расположен вблизи реки Граничная, в 200 км к северо-западу от областного центра.

Основан в 1902 году как пристанционный посёло в связи со строительством железной дороги. Статус посёлка городского типа — с 1947.







**СПАСИБО ЗА ВНИМАНИЕ!**

Сдевал: Лебедев Александр из г. Удомля

Презентация создана 28 апреля 2018 году

Источник информации Wikipedia