

Методика и требования к написанию отчета о спортивном туристском маршруте. Наблюдения в походе.



ОПРЕДЕЛЕНИЕ

- **Отчет о спортивном туристском маршруте** – это документ, по которому МКК оценивает реальный опыт группы, действия туристов на маршруте и грамотность тактических решений. На основании отчета МКК решает вопрос о зачете похода и присвоении разрядов, а судейские коллегии проводят чемпионаты по туризму.
- Туристские отчеты – один из основных источников информации о районе путешествия. По ним туристы готовятся к походам, а МКК определяет: соответствует ли сложность заявленного похода квалификации (возможностям) группы. Библиотека туристских отчетов служит информационной основой работы видовых и межвидовых комиссий федераций туризма.

НАЗНАЧЕНИЕ ОТЧЁТА

- Основная задача отчета – достоверно представить максимум полезной информации о районе путешествия и о конкретных естественных препятствиях. В нем должны быть сведения о путях сообщения с районом похода, особенностях организации передвижения, заповедниках и пограничных зонах, естественных препятствиях, климатических особенностях и др.
- Отчет должен рассказать о том, как действовала группа и содержать рекомендации для последующих путешествий.

ФОРМЫ ОТЧЁТА

- Отчет о туристском походе может быть письменным или устным. Представление письменного отчета обязательно для маршрутов 4-6 к.с., а также для всех маршрутов, участвующих в чемпионатах по туризму. Объем и содержание отчетов о сложных походах, а также ФОРМУ, объем и содержание отчетов о походах 1-3 к.с. устанавливает МКК при рассмотрении заявочных материалов, учитывая новизну и наличие информации по данному району. Решение МКК записывается в маршрутной книжке. Раздел «Техническое описание маршрута» в привязке к «Развернутому графику маршрута» обязателен для всех отчетов.

ТРЕБОВАНИЯ К ОТЧЁТУ

- Отчет должен содержать только достоверную информацию.

Отчет должен однозначно отвечать на вопрос: где и как пролегал маршрут, как действовала группа при его прохождении.

Отчет помимо чисто технических описаний может содержать впечатления участников группы о районе, нитке маршрута и пройденных препятствиях в специальном разделе. Бытовые и литературные заметки не должны загромождать основные разделы отчета.

ТРЕБОВАНИЯ К ОТЧЁТУ

- Вместе с отчетом в МКК представляются маршрутная книжка и документы, подтверждающие прохождение маршрута, заполненные справки о зачете путешествия установленного образца на всех участников.

ТРЕБОВАНИЯ К ОТЧЁТУ

- Письменный отчет должен выполняться машинописным (компьютерным) способом, иметь сквозную нумерацию страниц, и качественный переплет, обеспечивающий его длительную сохранность.

ТРЕБОВАНИЯ К ОТЧЁТУ

- Количество сокращений в тексте должно быть минимальным. Принятые сокращения должны расшифровываться однозначно, их значения должны быть приведены вместе с условными обозначениями карт и схем.

Сокращения, часто используемые в тексте отчета:

ПХД = По ходу движения

ЧХВ = Чистое ходовое время, ОХВ = Общее ходовое время

Д. р. = долина реки

ГЗЛ = Граница Зоны Леса

На фотографиях  значком нашей ночевки, значком  обозначено место - площадки для ночевок.

ТРЕБОВАНИЯ К ОТЧЁТУ

- Фотографии и зарисовки, входящие в отчет должны характеризовать сложные участки маршрута и действия туристов на них, обеспечивать последующим группам ориентирование на местности, отображать природу и достопримечательности района. На фотографиях наносится пройденный и рекомендуемый маршрут, а также выделяются опасные участки. Фотографии должны иметь сквозную нумерацию и **В ОБЯЗАТЕЛЬНОМ ПОРЯДКЕ** подписи, позволяющие опознать отображенный объект без обращения к тексту отчета. В тексте должны быть ссылки на фотографии и другой иллюстративный материал.

ТРЕБОВАНИЯ К ОТЧЁТУ

<i>21 июля 2015 г. (вторник)</i>		<i>День 3</i>		
<i>Утро:</i> 	<i>День:</i> 	<i>Вечер:</i> 		
Путь: 1км Набор высоты: +309м/-915м ЧХВ = 7ч 07мин				
<u>М.н.</u> – <u>лед.Сакашиль</u> ↑ – <u>пер.Сакашиль</u> (1Б, 3536) – левый приток <u>р.Кестанты</u> ↓ – <u>д.р.Кестанты</u> ↑ – ночевка на морене <u>лед.Кестанты</u>				

Подъем в 4-00. Выход в 6-16. Спускаемся с места ночевки обратно к разливу ручья, далее поднимаемся на среднекаменистую левобережную морену лед.Вост.Сакашиль. Движемся по гребню морены, который далее упирается в жандарм. Не приближаясь к жандарму, траверсом уходим в направлении центральной части покровной морены ледника Сакашиль. Ниже сзади видим два небольших характерных моренных холма, под которыми видны ровные зеленые площадки (Фото 19). При движении по покровной морене к открытому леднику встречаем еще пару ровных мест. Недалеко течет ручей (с утра замерзший).

ТРЕБОВАНИЯ К ОТЧЁТУ




Фото 19. Вид на моренные гряды ледника Сакашиль.

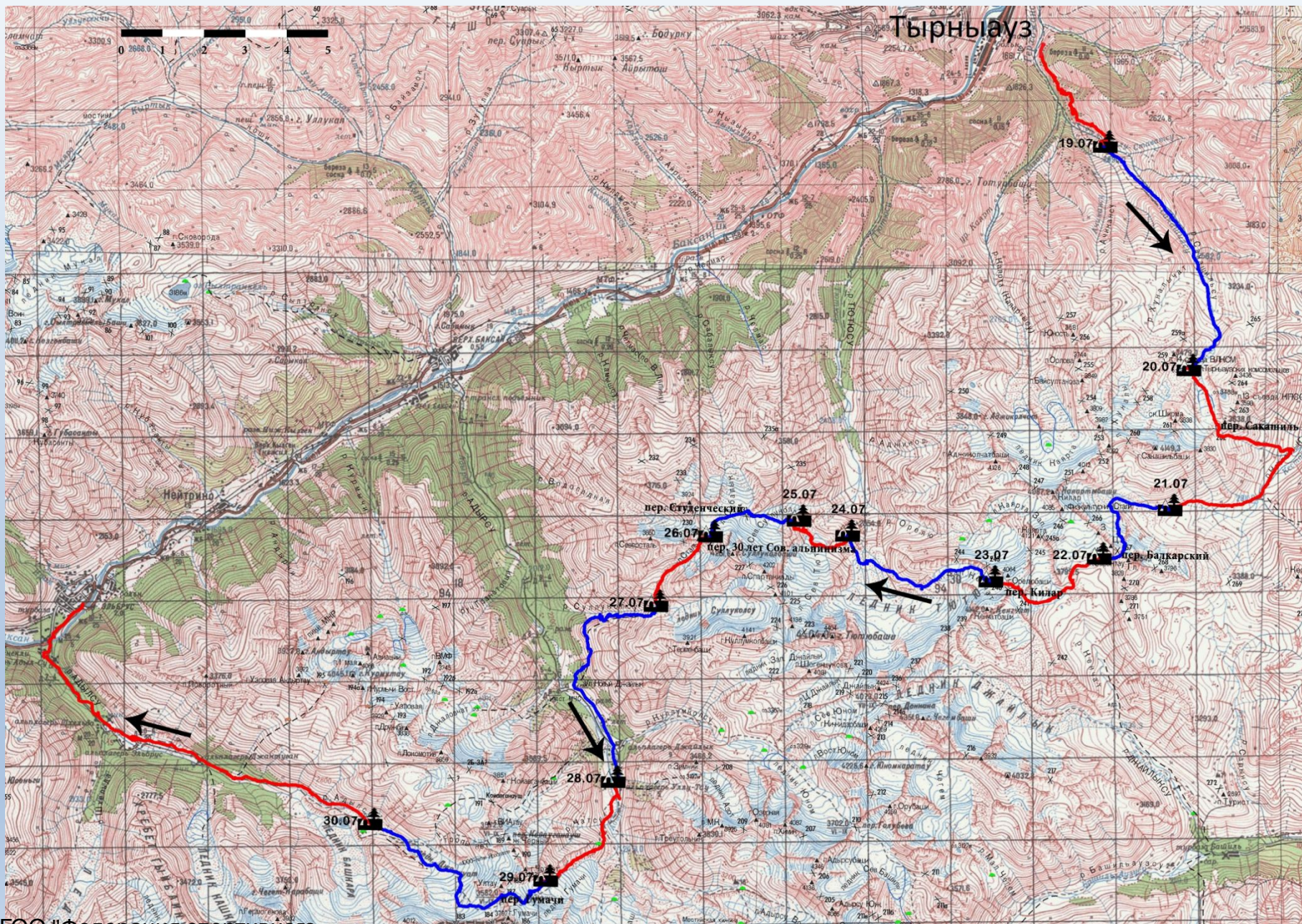
ТРЕБОВАНИЯ К ОТЧЁТУ

К отчету прилагается обзорная карта (схема) района маршрута, на которую нанесен маршрут, запасные варианты, пути возможной эвакуации, с указанием направления движения, а также основные препятствия и места ночлегов с указанием их порядковых номеров и дат.

Карта может дополняться эскизами или крупномасштабными схемами сложных участков с указаниями линии движения, ориентиров и точек фотосъемки.

Нестандартные условные обозначения должны быть расшифрованы.

ОБЯЗАТЕЛЬНО УКАЗАТЬ МАСШТАБ КАРТЫ!

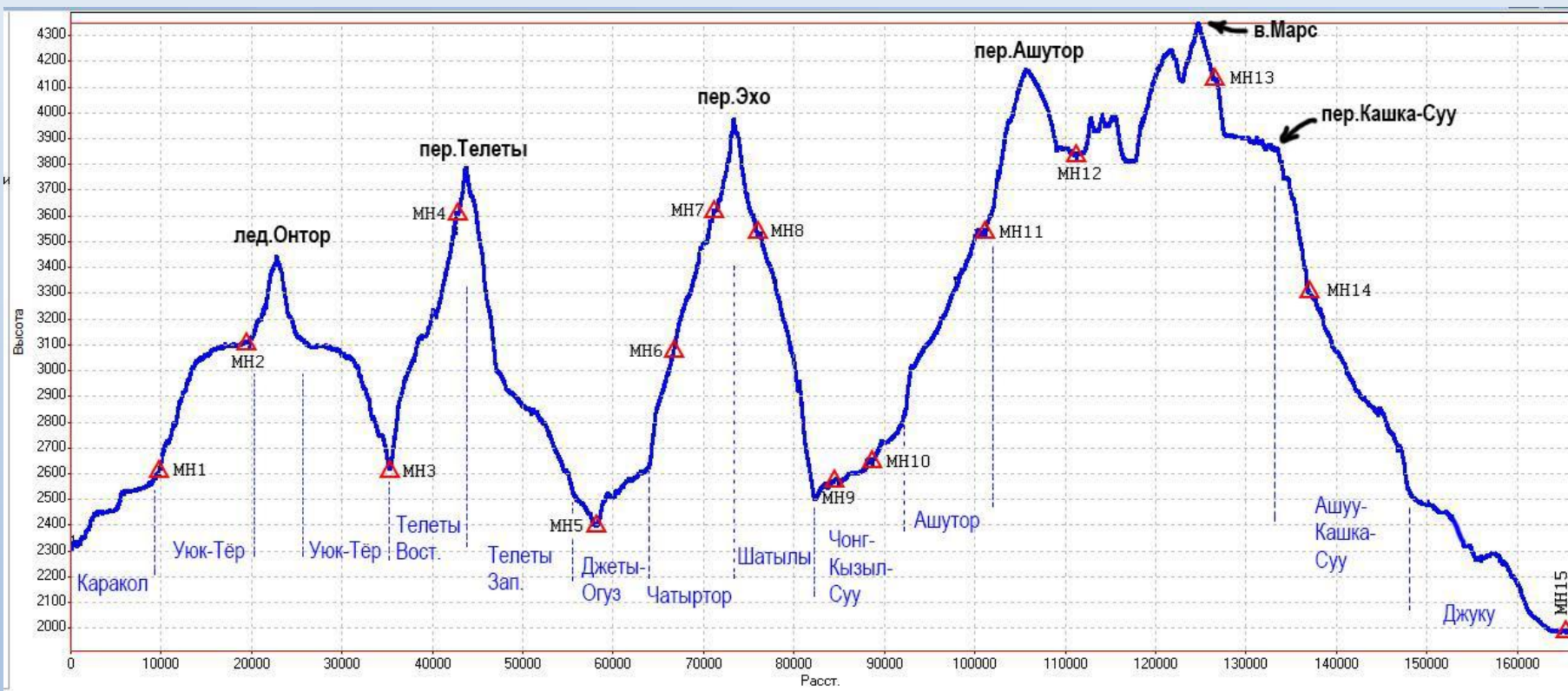


ТРЕБОВАНИЯ К ОТЧЁТУ

- Для маршрутов со значительными перепадами высот, водных маршрутов и спелеопоходов по требованию МКК составляется профиль маршрута (высотный график).

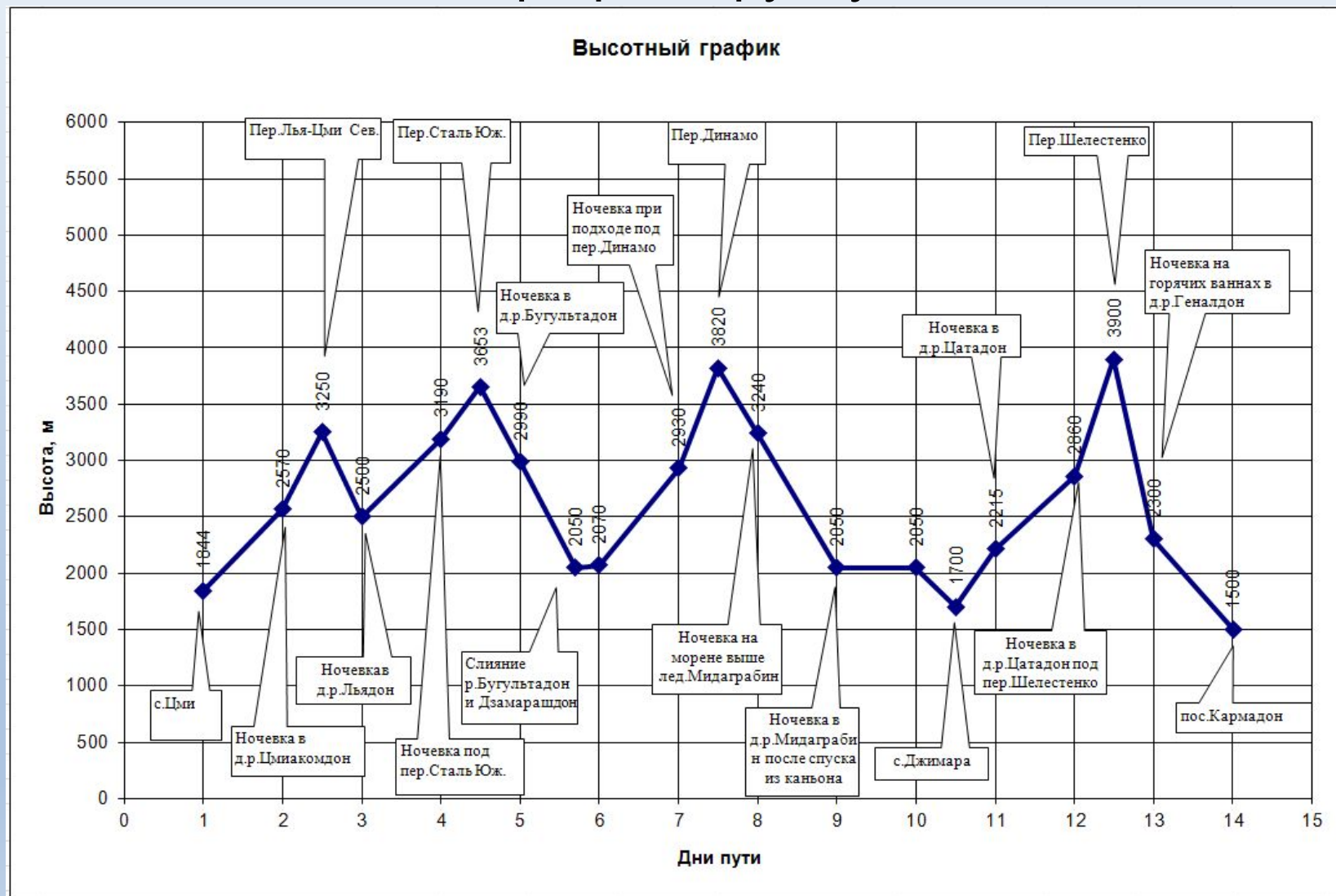
ТРЕБОВАНИЯ К ОТЧЁТУ

Высотный график (выгружен из GPS-навигатора)



ТРЕБОВАНИЯ К ОТЧЁТУ

Высотный график (вручную в Excel)



ТИПОВАЯ ФОРМА ОТЧЁТА

- **ПРАВИЛА ВИДА СПОРТА «СПОРТИВНЫЙ ТУРИЗМ»** Утверждены приказом Министерства спорта России от “22” июля 2013 г. №571 **содержат раздел «Типовая форма отчёта о спортивном туристском маршруте»**
- РЕГЛАМЕНТ по спортивному туризму «Туристско-спортивные мероприятия, связанные с прохождением туристских маршрутов» 2008г.
- Пособие по составлению отчетов о туристских походах, путешествиях, спортивных турах”, под ред. А. Алексеева, М., 12 ЦТ МО, 2006г.

ТИТУЛЬНЫЙ ЛИСТ

ОТЧЕТ

о прохождении (вид маршрута) туристского спортивного маршрута
(номер) категории сложности по (географический район)
совершенном группой (город, коллектив)
в период с (дата) по (дата) _____ 20__ года.

Маршрутная книжка № (номер)

Руководитель группы (фамилия, имя, отчество)

(адрес, телефон, e-mail руководителя)

Маршрутно-квалификационная комиссия (наименование организации)
рассмотрела отчет и считает, что маршрут может быть зачтен всем
участникам и руководителю (номер) категорией сложности.

Отчет использовать в библиотеке (наименование организации)

Судья по виду (подпись) (Фамилия И.О.)

Председатель МКК (подпись) (Фамилия И.О.)

Штамп МКК

(город)

20__ г.

ТИТУЛЬНЫЙ ЛИСТ

Федерация спортивного туризма Московской области
Федерация спортивного туризма г. Королёв Московской области (Клуб туристов «Абрис»)

ОТЧЕТ

о прохождении горного туристского спортивного маршрута ТРЕТЬЕЙ категории сложности

по Центральному Кавказу (Адырсу-Адылсу), совершенном группой туристов Федерации спортивного туризма г.Королёва (клуб туристов «Абрис») в период с 19 июля по 01 августа 2015 г.

Маршрутная книжка N 22/2015 выдана МКК ТССР ФСТ Московской области

Руководитель группы: Иванова Людмила Юрьевна

Адрес: 141070, Московская область, г. Королёв, ул.Пионерская, д.20,

тел.8-903-100-00-00,

e-mail: ilu@mail.ru

Маршрутно-квалификационная комиссия Федерации спортивного туризма Московской области рассмотрела отчет и считает, что маршрут может быть зачтен шести участникам и руководителю ТРЕТЬЕЙ категорией сложности. Отчет использовать в библиотеке ФСТ Московской области и ФСТ г.Королёва

Судья по виду _____

(Мартынов В.В.)

Председатель МКК _____

(Зайцев Е.П.)

КГОО "Федерация спортивного туризма"

Штамп МКК

СОДЕРЖАНИЕ ОТЧЕТА

Содержание

1. СПРАВОЧНЫЕ СВЕДЕНИЯ О МАРШРУТЕ.....	3
1.1. ПРОВОДЯЩАЯ ОРГАНИЗАЦИЯ.....	3
1.2. РАЙОН ПРОВЕДЕНИЯ.....	3
1.3. ОБЩИЕ СПРАВОЧНЫЕ СВЕДЕНИЯ О МАРШРУТЕ.....	3
1.4. ПОДРОБНАЯ НИТКА МАРШРУТА.	3
1.5. ОБЗОРНАЯ КАРТА РЕГИОНА С УКАЗАНИЕМ МАРШРУТА.....	4
1.6. Определяющие препятствия маршрута	5
1.7. Список группы.....	6
1.8. Прочие сведения об отчете.....	6
1.9. Маршрут рассмотрен и утвержден.....	6
2. Основной раздел	7
2.1. Общая смысловая идея похода.....	7
2.2. Варианты подъезда и отъезда. Регистрация в различных органах. Закупка продуктов. Страховка.....	7
2.2.1. Варианты подъезда и отъезда.....	7
2.2.2. Погранзоны.....	7
2.2.3. Национальный парк	8
2.2.4. МЧС.....	8
2.2.5. Закупки, заброски.....	8
2.2.6. Страховка.....	8
2.3. Аварийные выходы с маршрута и его запасные варианты.....	8

1. СПРАВОЧНЫЕ СВЕДЕНИЯ

- 1.1. Проводящая организация (наименование, адрес, телефон, факс, e-mail, www)
- 1.2. Страна, республика, край, область, район, подрайон, массив (место проведения)
- 1.3. Общие справочные сведения о маршруте (в виде таблицы).

Дисциплина (вид туризма)	Категория сложности маршрута	Протяженность активной части, км	Продолжительность активной части		Сроки проведения
			общая	ходовых дней	
горный	третья	138	14	13	19.07.2015 – 01.08.2015

1. СПРАВОЧНЫЕ СВЕДЕНИЯ

1.4. Подробная нитка маршрута.

Пройденный маршрут: г.Тырныауз – д.р.

Герхожансу ↑ – д.р.Сакашильсу ↑ – пер.Сакашиль (1Б) – д.р.Кестанты ↑ – пер. Балкарский (2А) – д.р.

Джайлыксу (р.Кенчат) – пер.Килар (1Б) – д.р.

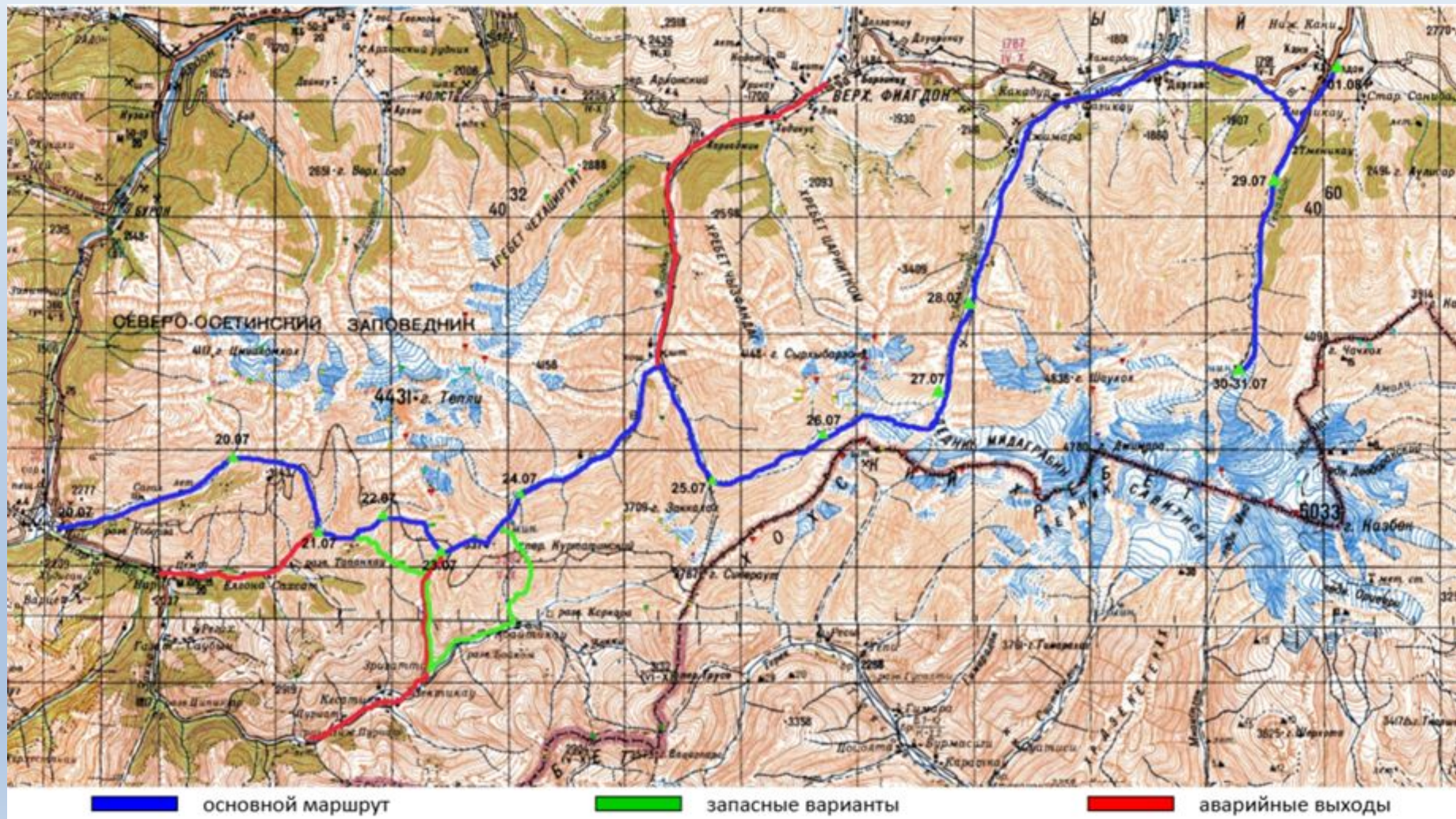
Тютюсу – пер.Студенческий (1Б) – лед. Сабалык – пер.30-летия Советского Альпинизма (2А) – д.р.

Суллуколсу ↓ – д.р.Адырсу ↑ – а/л «Уллу-тау» – пер.

Гумачи (2А) – д.р. Адылсу ↓ – «Зелёная гостиница» – т/б «Джантуган» – пос.Эльбрус

1. СПРАВОЧНЫЕ СВЕДЕНИЯ

1.5. Обзорная карта региона с указанием маршрута, подъездов и отъездов.



1. СПРАВОЧНЫЕ СВЕДЕНИЯ

1.6. Определяющие препятствия маршрута (перевалы, траверсы, вершины, каньоны, переправы, пороги, растительный покров, болота, осыпи, пески, снег, лед, водные участки и т.д.), представленные по форме:

Вид препятствия	Категория трудности	Длина (для протяженных препятствий)	Характеристика препятствия (характер, высота, новизна, наименование и т.п.)	Путь прохождения (для локальных препятствий)

1. СПРАВОЧНЫЕ СВЕДЕНИЯ

например для горного маршрута

Вид препятствия	Категория трудности, высота (по классификатору перевалов)	Характеристика препятствия		Путь прохождения
		Подъем	Спуск	
Перевал Сакашилль	1Б, 3536 м	Открытый ледник, осыпь	Осыпь, травянистый склон	Из дол. р. Сакашилльсу в дол. р.Кестанты

1. СПРАВОЧНЫЕ СВЕДЕНИЯ

1.7. Ф.И.О., адрес, телефон, факс, e-mail руководителя и участников, их опыт и обязанности в группе.

1.7.Список группы

	Фото	Фамилия, имя, отчество	Год <u>рожд.</u>	Координаты	<u>Обязанности</u> в группе	Опыт участия в горных путешествиях
1		Евстигнеева Елизавета Юрьевна	1976	<u>г.Королёв,</u> elizaveta@mail.ru	<u>Руководитель</u>	3ГР (<u>Ц.Кавказ</u>) 4ГУ (<u>Ц.Кавказ</u>)
2		Григорьев Антон Фёдорович	1979	<u>г.Королёв,</u> antoha167@yandex.ru	Летописец	2ГУ (<u>Ц.Кавказ</u>)
3		Серебряков Александр Сергеевич	1988	<u>г.Пушкино,</u> alexer21@mail.ru	<u>Реммастер,</u> Фотограф	1ГУ (<u>Ц.Кавказ</u>)

1. СПРАВОЧНЫЕ СВЕДЕНИЯ

1.8. Адрес хранения отчета, наличие видео и киноматериалов, в том числе адрес интернет-сайта нахождения отчета (если таковой имеется).

Например:

Отчет хранится в библиотеке Федерации спортивного туризма Московской области по адресу: Московская область, г.Королев, ул.Коминтерна, д.14 (тел. (495)516-58-14, по вторникам и четвергам

с 18-30 до 21-00). А также размещен на сайте ФСТ г.Королёва www.abris-korolev.ru.

1.9. Поход рассмотрен МКК с указанием шифра полномочий.

Например:

Маршрут рассмотрен и утвержден МКК ТССР Федерации спортивного туризма Московской области,

Шифр 150-00-455530020,

маршрутная книжка № 22/2015.

2. СОДЕРЖАНИЕ ОТЧЕТА

2.1. Общая идея похода (путешествия), стратегия и тактика её достижения, особенности, новизна и т.п.

2.2. Варианты подъезда и отъезда, расположение погранзон, заповедников и других зон ограниченного доступа, порядок получения пропусков, дислокация ПСО, медучреждений и другие полезные сведения.

2. СОДЕРЖАНИЕ ОТЧЕТА

2.3. Аварийные выходы с маршрута и его запасные варианты.

2.4. Изменения маршрута и их причины.

2. СОДЕРЖАНИЕ ОТЧЕТА

2.5. График движения

Оформляется в виде таблицы, кратко приводятся основные сведения, раскрываемые в разделе «Техническое описание прохождения группой маршрута».

Рекомендуемые графы:

Дни пути.

Дата.

Участок пути (от - до).

Протяженность в километрах или метрах.

Чистое ходовое время в часах или минутах.

Характерные препятствия и их техническая трудность.

Метеоусловия.

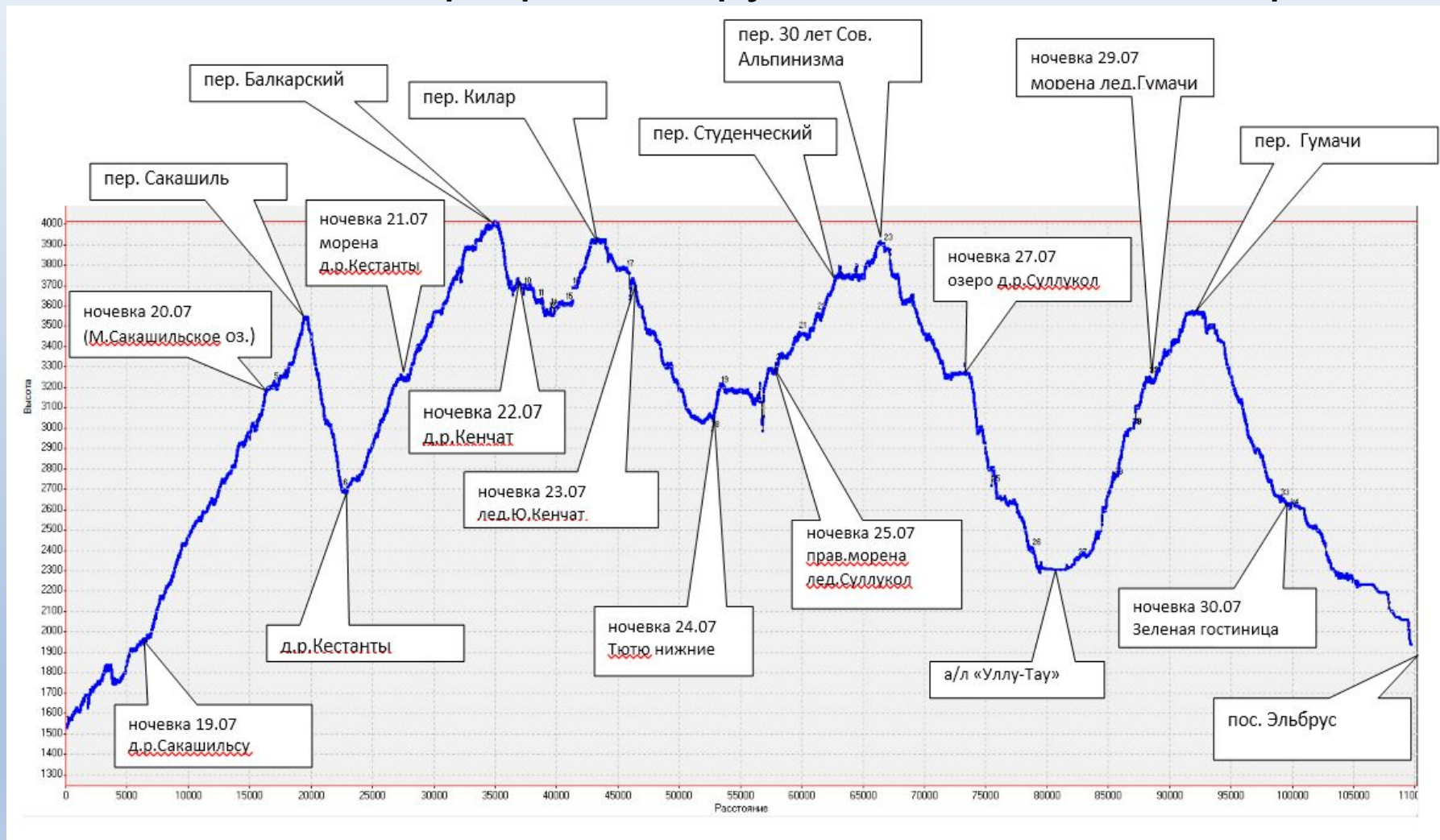
2. СОДЕРЖАНИЕ ОТЧЕТА. График

ПРИЛОЖЕНИЕ

День пути	Дата	Участок маршрута	ЧХВ	Путь по GPS-навигатору	Высота (м) по GPS-навигатору	Перепад высот (м)	Сложные участки и способы их преодоления	Метеоусловия
1	19/07	Нальчик – г.Тырныауз –	3:49	Авто	1539	489↑	Грунтовая дорога, тропа в луговой зоне, лес на склоне крутизной около 45 °, переправа по мосту	Ясно
		д.р.Герхожансу ↑ (дорога/тропа/обход оползней) – д.р.Улдуставатсу ↑ (луговая зона) –		7,5	↑			
		ночевка в луговой зоне на левом берегу р.Улдуставатсу (Сакашильсу)			2028			
2	20/07	М.н. –	5:44	10	2028	1251↑ 70↓	Травянистые склоны, коровьи тропы, подъем на моренную грядку по средней подвижной осыпи	Ясно
		д.р.Сакашильсу ↑ (луговая зона, далее моренные гряды) –			↑			
		ночевка на морене у Малого Сакашильского озера			3232			
3	21/07	М.н. –	7:07	11	3232	309↑ 915↓ 630↑	Подъем по моренным грядкам, представляющим собой подвижную среднюю осыпь, с последующим выходом на открытый ледник Сакашиль. Перевальный взлет представляет мелкую подвижную осыпь на которую можно выйти траверсом с небольшого снежника. Спуск по мелкой подвижной осыпи, постепенно переходящей в травянистый склон.	Ясно, вечером появилась облачность, туман
		подъем по моренным грядкам, далее по открытому леднику Сакашиль, далее по снежнику и мелкоосыпному склону –			↑			
		пер. Сакашиль (1Б) –			3541			
		спуск в д.р.Кестанты по осыпному склону, далее по травянистому склону до тропы –			2626			
		д.р.Кестанты ↑ (тропа, далее луговая зона и моренные гряды) –			↑			
ночевка на моренных грядках под пер.Балкарский	3256							
13	31/07	М.н. –	5:33	13.9	2628	858↓	Спуск по маркированной, хорошо различимой тропе с оборудованными переправами. Тропа переходит в дорогу немногим выше т/б «Джантуган».	Ясно
		спуск по тропе и дороге –			↓			
		пос.Эльбрус – пос.Терскол			-			
14	01/08	пос.Терскол – г.Минеральные Воды	-	авто	-	-	-	
ИТОГО НА МАРШРУТЕ			70:34	111.3км		6112м↑ 5904м↓		

2. СОДЕРЖАНИЕ ОТЧЕТА

Высотный график (выгружен из GPS-навигатора)



2. СОДЕРЖАНИЕ ОТЧЕТА

2.6. Техническое описание прохождения группой маршрута.

- **Основной раздел в отчете.** Сложные участки: перевалы, пороги, переправы, места со сложным ориентированием и т.п. - описываются более подробно с указанием временных интервалов их прохождения и действия группы на них. Особое внимание следует уделять описанию мер по обеспечению безопасности на маршруте - приводится описание методов страховки при прохождении препятствий маршрута. Текст «Технического описания прохождения группой маршрута» необходимо «привязать» к тексту «График движения», через даты и дни пути. При описании определяющих препятствий рекомендуется оформление паспортов препятствий (Раздел 1 Регламента).
- Описания препятствий рекомендуется вести по схемам, имеющимся в паспортах препятствий с обязательным добавлением сведений о действиях группы в конкретных условиях.
- Отчет должен содержать подтверждения фактов прохождения маршрута (фотографии группы на ключевых участках маршрута, перевалы, шнековые записки и др.)

2. СОДЕРЖАНИЕ ОТЧЕТА

2.6. Техническое описание прохождения группой маршрута

2.6.1. Характеристика пройденных перевалов

Перевал Килар (1Б, 3850м)

Расположен: Центральный Кавказ, хребет Адырсу (северо-западный отрог ГКХ), между в.Орелюбаши и в.Кенчатбаши.

Связывает: лед.З.Кенчат (д.р.Тютюсу) - лед.Ю.Кенчат (д.р.Джайлык)

Характер: по классификатору снежно-ледовый, по факту с запада – снежно-ледовый, с востока – снежно-ледовый, взлет скально-осыпной.

Ориентация склонов: запад-восток

Номер в классификаторе: 2.8.6

Координаты:

WGS84	с сайта http://westra.ru/passes/Passes/20	по нашему GPS
Широта	43 ° 15 ' 50.364000 " N	43° 15' 48,9996N
Долгота	42 ° 55 ' 24.024000 " E	42° 55' 24,0816E

Необходимое снаряжение: Ледорубы, каски, кошки, страховочные системы, верёвки, расходные петли.

Описание даётся: от места ночевки под пер.Балкарский в д.р.Джайлык (р.Кенчат) до «нижних ночёвок Тютю» в д.р.Тютюсу.

С перевала снята записка: от 14.08.2014г., группы туристов ТК МАИ (рук. Журбина А.).





2. СОДЕРЖАНИЕ ОТЧЕТА

Описание маршрута разбивается по тактическим участкам, которые, в свою очередь, разбиваются по дням.

В заголовке каждого дня указывается дата и день пути, а также для удобства пользователей, участок маршрута, километраж, перепад высот, чистое ходовое время в часах и метеоусловия в течение дня.

2. СОДЕРЖАНИЕ ОТЧЕТА

2.6.2. Описание пройденного маршрута

19 июля 2015 г. (воскресенье)		<u>День 1</u>		
Утро:	День:	Вечер:		
				
Путь: 7,5км Набор высоты: +489м ЧХВ = 3ч 49мин				
г.Нальчик – г.Тырныауз – д.р.Герхожансу ↑ – д.р.Уллустватсу ↑ – ночевка в луговой зоне на левом берегу р.Уллустватсу (Сакашильсу)				

ПЕРЕВАЛ САКАШИЛЬ (1Б)

Четыре участника похода прибыли в Нальчик 19 июля в 05-50 на поезде. Остальные участники в это время уже находились в Терсколе: Григорьев Антон и Шилов Леонид ожидали, завершив руководство маршрутами 1 категории сложности; Чугунов Владимир и Серебряков Александр освободились после организации заброски в долину р.Тютюсу. Местом встречи была назначена разрушенная противоселевая дамба в г.Тырныауз, на правом берегу р.Герхожансу (Фото 1). До дамбы из Тырныауза ведет грунтовая автомобильная дорога (Фото 2).

Выехав из Нальчика на микроавтобусе «Соболь» и сделав по пути пару остановок (по причине закончившегося топлива, а также заезд в магазин) первая часть группы прибыла к дамбе в 8-10. Оставшаяся часть группы, выехав из Терскола, прибыла к дамбе в 8-30. Разобрали снаряжение, устроили небольшой перекус. Погода солнечная, день обещает быть жарким. В 9-35 выдвинулись в путь от противоселевой дамбы вверх по долине р.Герхожансу, по орографически правому ее берегу (Фото 2).

2. СОДЕРЖАНИЕ ОТЧЕТА



Фото 1. Разрушенная противоселевая дамба на р.Герхожансу

2. СОДЕРЖАНИЕ ОТЧЕТА

В тексте указывается объект (пункт, к которому стремится группа), ориентиры и направление движения. Описания участков даются в строгой последовательности, указываются характеристики преодолеваемого участка (препятствия), время движения, используемая техника и тактика, опасные участки, способы страховки, выводы и рекомендации по прохождению тактических участков.

Для облегчения работы над отчетом удобно пользоваться готовыми схемами, приведенными ниже.

2. СОДЕРЖАНИЕ ОТЧЕТА

СХЕМА ОПИСАНИЯ ПРОТЯЖЕННОГО ПРЕПЯТСТВИЯ ИЛИ ЛИНЕЙНОГО УЧАСТКА ПУТИ

- Указать начальную точку движения и конечную (промежуточную) цель к которой идёт группа, место нахождения этой цели.
- Указать ориентиры (ближайший и по мере движения последующие), направление движения, точки с которых видны ориентиры или конечная цель пути.
- Характеристика пути (тропа, дорога, лес, склоны, осыпь и т.д.)
- Описать движение группы от ориентира к ориентиру с указанием чистого ходового времени, характеристики пути и препятствий, действий группы при преодолении препятствий, опасных мест, а также видов применяемой страховки.
- Время движения между наиболее важными ориентирами и суммарное время движения до выбранной цели или за день.
- Места удобные для ночлегов.
- Рекомендации для идущих в обратном направлении.
- При необходимости, рекомендации по снаряжению.
- Если на пути группы лежит перевал или иное локальное препятствие, требующее подробного описания, в начале даём его краткую характеристику, затем ориентируем читателей отчёта, где оно находится и откуда видно, и только после этого пишем собственно описание, по схеме, приведённой ниже для случая перевала - наиболее распространённого локального препятствия.

2. СОДЕРЖАНИЕ ОТЧЕТА

СХЕМА ОПИСАНИЯ ЛОКАЛЬНОГО ПРЕПЯТСТВИЯ.

На примере перевала:

- Название, категория трудности (к.т.), высота, характеристика склонов, где расположен, какие долины, ледники и т.д. соединяет, откуда и куда ведет. Данные о первопрохождении.
- Откуда виден, где находится, ориентиры для поиска.
- Характеристика (описание) подходов и перевального взлета, опасные участки.
- Действия группы, страховка, ходовое время.
- Описание седловины.
- Вид с перевала.
- Характеристика (описание) противоположного склона.
- Действия группы на спуске, страховка, ходовое время.
- Рекомендации для идущих перевал в обратном направлении.
- Общее время движения.
- Места, удобные для ночлегов.
- Необходимое специальное снаряжение.
- Рекомендации по снаряжению и страховке.
- Оценка группой к.т. препятствия и вариантов его прохождения.

2. СОДЕРЖАНИЕ ОТЧЕТА

2.7. Потенциально опасные участки (препятствия, явления) на маршруте.

2.8. Перечень наиболее интересных природных, исторических и др. объектов на маршруте.

2.9. Дополнительные сведения о походе: географическая и климатическая характеристика района похода и связанные с ними особенности действия туристов (при наличии у группы малоизвестных данных, в случае первопрохождения или по требованию МКК) перечень специального и особенности общественного и личного снаряжения, характеристика средств передвижения и другая характерная для данного вида маршрута полезная информация.

2. СОДЕРЖАНИЕ ОТЧЕТА

2.10. Стоимость проживания, питания, снаряжения, средств передвижения.

2.11. Итоги, выводы и рекомендации по прохождению маршрута.

2.12. Копия маршрутной книжки.

2. СОДЕРЖАНИЕ ОТЧЕТА

2.13. Приложения:

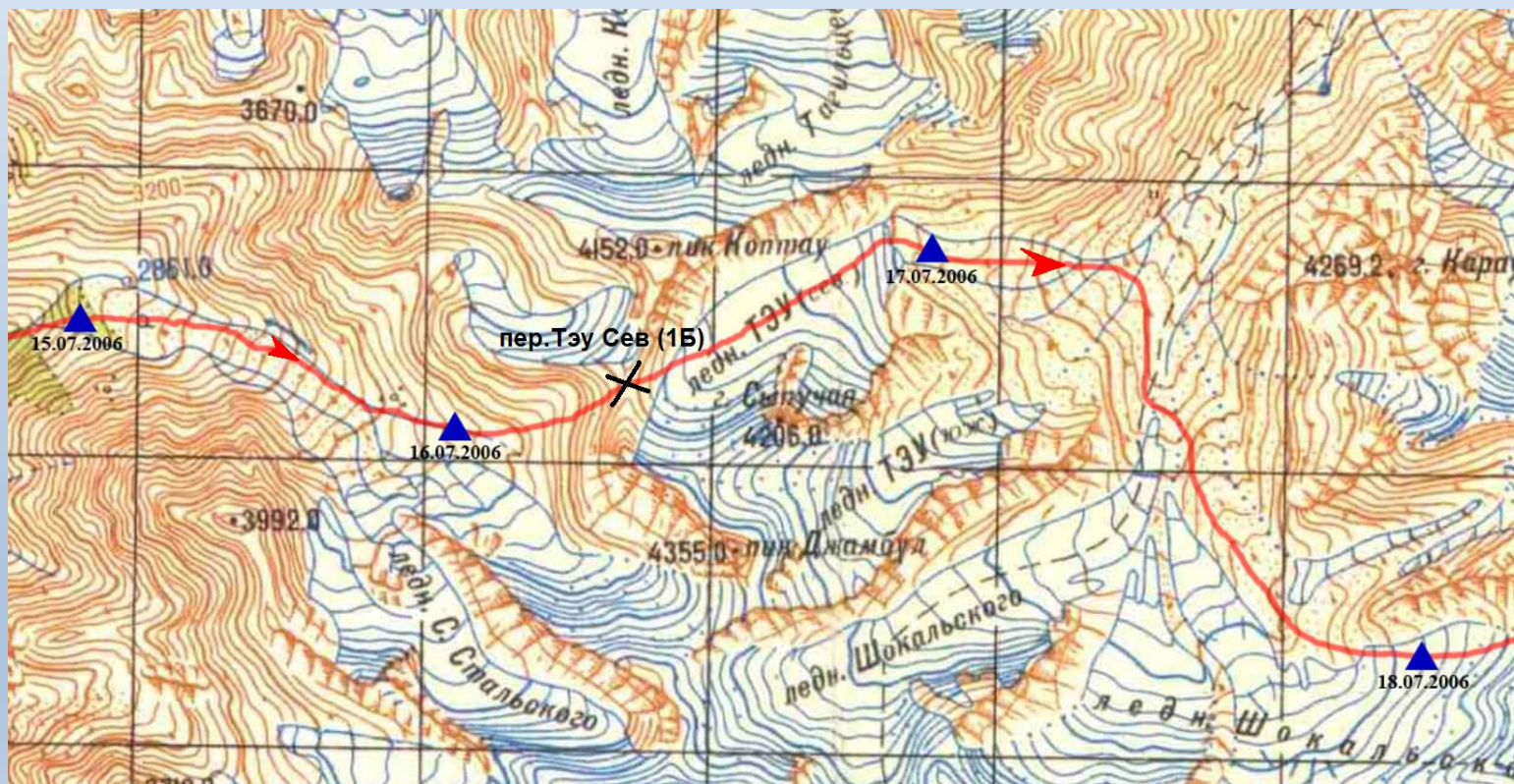
к отчету прилагаются:

- обзорная и подробная карта маршрута с указанием запасных вариантов и аварийных выходов;
- фотографии определяющих препятствий, подтверждающие прохождение их группой;
- паспорта локальных препятствий, пройденных впервые;
- перевальные записки.

2. СОДЕРЖАНИЕ ОТЧЕТА

2.13.1. Приложения. Карты.

На карты должно быть нанесено направление движения группы, места ночлегов с указанием даты остановки на ночлег.



2. СОДЕРЖАНИЕ ОТЧЕТА

2.13.2. Приложения. Фото (кроки, зарисовки).

Должны характеризовать сложные участки маршрута, показывать действия группы на них, помогать последующим группам ориентироваться на местности, отображать природу и достопримечательности района. На фото (кроках) наносятся сплошной линией пройденный, пунктиром рекомендуемый маршруты, с указанием направления движения. На обзорных фото стрелками обозначить отображаемые перевальные седловины, вершины. Все фото должны быть пронумерованы.

2. СОДЕРЖАНИЕ ОТЧЕТА




Фото 8. Вид с пер.Пионер в дол.р.М.Алмаатинка и на лед Туюксу

2. СОДЕРЖАНИЕ ОТЧЕТА




Фото 32. Спуск с перевала Туюксу в дол.р.Туристов

2. СОДЕРЖАНИЕ ОТЧЕТА



Фото 38. Путь движения вдоль р.Конституции к пер.
Дмитриева

2. СОДЕРЖАНИЕ ОТЧЕТА




Фото 32. Подъем на ледник под перевалом Балкарский.

2. СОДЕРЖАНИЕ ОТЧЕТА




Фото 43. Путь к перевалу Килар по долине р.Кенчат, через верхнее озеро.

2. СОДЕРЖАНИЕ ОТЧЕТА




Фото 53. Вид в долину р. Тютюсу с лед. Зап. Кенчат

2. СОДЕРЖАНИЕ ОТЧЕТА



Фото 6. Лагерь в верховьях р.Цмиакомдон

2. СОДЕРЖАНИЕ ОТЧЕТА



Фото 19. Спуск в долину р.Льядон по травянистому склону

2. СОДЕРЖАНИЕ ОТЧЕТА




Фото 20. Спуск в долину р.Львдон и начало пути подъема в цирк перевала Сталь Южная.

2. СОДЕРЖАНИЕ ОТЧЕТА



Фото 6. Путь по долине р.Фастаг-дон вверх

2. СОДЕРЖАНИЕ ОТЧЕТА

2.13.3 Паспорт локальных препятствий, пройденных впервые

Паспорт перевала, траверса, вершины

Район	Хребет, массив, река	Название	Высота, м	Категория трудности		
				Лето	Зима	Межсезонье

1. Местонахождение на хребте, отроге, реке (север-юг, запад-восток).
2. Что соединяет и связывает.
3. Кем назван, когда, в честь чего (кого), что означает.
4. Сведения о первопрохождении препятствия (с разных сторон).
5. Печатный или рукописный источник сведений (отчет - место хранения, №, вид туризма, автор, к. с. № стр., или фото, литература).

2. СОДЕРЖАНИЕ ОТЧЕТА

6. Количественные характеристики:

Общее время прохождения (час)	Время спуска (час)	Время подъема (час)	Время движения со страховкой		Кол-во пунктов страховки (ориентир.)	Частота прохождения (ориентир.)	Преимущественное направление прохождения
			Попеременной	Одновременной			

7. Условия, при которых изменяется категория трудности.

8. Описание прохождения.

9. Рельеф по участкам пути.

10. Протяженность, крутизна, время прохождения участков.

11. Требования к организации движения и страховки.

12. Возможные опасности и меры безопасности (выделить особо).

2. СОДЕРЖАНИЕ ОТЧЕТА

13. Рекомендуемое специальное снаряжение на группу.
14. Возможные и рекомендуемые места ночлега.
15. Информация о ЧП и аварийных ситуациях, известных автору.
16. Фамилия, имя, отчество автора описания.

Примечания:


1. К описанию прикладываются:
 - а) кроки (схема) - 1 лист формата А4, желательно М 1:25000 с указанием ледников, ледопадов, морен и др. элементов рельефа, путь движения и места ночлегов и базовых лагерей;
 - б) рисунки с разных сторон препятствия 1/2 листа формата А4 с указанием рельефа - протяженности, крутизны и т.д., рекомендуемые пути движения.
2. Отдельные пункты паспорта заполняются только при наличии у автора информации.

2. СОДЕРЖАНИЕ ОТЧЕТА

2.13.4 Перевальные записки.

Федерация спортивного туризма Московской области

Клуб туристов «Абрис»



www.abris-korolev.ru

Контрольная записка

Группа туристов *Федерации спортивного туризма г.Королёв Московской области (Клуб туристов «Абрис»)*, совершая горный поход 3 к.с., в составе 8 человек, вышла на перевал _____

(наименование, категория сложности, высота)

« ____ » июля 2015 года в _____ ч. _____ м.

со стороны: _____

Метеоусловия: _____

Состояние группы: _____

Группа уходит в направлении _____

Время выхода _____ ч. _____ м.

Снята записка группы _____

(тур.клуб, сессия, город, № м/к)

под руководством _____

от « ____ » _____ 20_15_ г.

Руководитель группы _____ /Евстигнеева Е.Ю./

Е-mail: elizaveta@mail.ru

Маршрутная книжка №22/2015 (МКК ФСТ Моск.обл.)

Особые отметки (пожелания) _____

2. СОДЕРЖАНИЕ ОТЧЕТА

2.13.3 Перевальные записки.

г. Ставрополь

Группа туристов ТК „РАТИБОР“
маршрутная книжка №
в количестве 8 человек,
совершая горное путешествие 4 категории сложности,
вышла к туру на пер. Динамо (15)
со стороны пер. Царягут

Метеоусловия: облачно

Состояние группы: боевое

Группа продолжает движение в направлении
г. Динамо

Движение по маршруту от начала тура начато в 13³⁰ часов
„21“ июля 2012 года.

Снята записка г. Владикавказ
от „10“ августа 2010 года
под руководством Абаса М.З.

Руководитель группы -
Кривоногов В.Г.
Shooh01@mail.ru



Следы
От края плато в горизонт
На снежном поле ног следы -
На части делат белый склон
Как две пунктирные черты.

Лавинный конус под скалой
Тот склон и плато перекрыл,
Но след причудливой каймой
Все выше к небу уходил...

В горах все сразу на виду -
Кто есть на самом деле ты -
Без промдленья в скажу,
Увидев ног твоих следы.

За горизонт уходишь ты,
В руках скимбл ледоруб,
Без лишних слов и суеты
Следами метишь свой маршрут.

След остается за спиной,
Как росчерк чудного пера.
Он как залог, автограф твой,
Что ты опять придешь сюда...

В.Жикин

2. СОДЕРЖАНИЕ ОТЧЕТА

2.13.4 Перевальные записки.

Группа туристов в (МЖ 174-014/
3-319) г. Москвы, МЖ "Приобретены ш"
(ц.В.Ф. "Самый птица"), совершил
поход. III кс. в кол-ве 10 человек
вышла на пер 30 лет. сов. амп.
(2А, 3912) в 13:30 со стороны пер.
Студентский. Руководитель Минералов
В.А. Погода облачная. Состояние
тропы хорошее. Спускались в долину
р. Адыр-су.
Сдали записку группе туристов
под руководством Буцаева Алексея
(III кс.) от 23.07.2014.

[26.07.2014]

11.08.2014. Москва, М.С.
Московский Государственный Университет
МГУ
Руководитель группы
Кол. Удальцов Д.
Мессерлов В. Гудин
Маршрут пер водораздел - гребень
Студентский - р. Кинсар
Состояние тропы хорошее

2. СОДЕРЖАНИЕ ОТЧЕТА

С письменным отчетом предоставляется электронная версия отчета со справкой о совершенном спортивном туристском маршруте.



Туристско-спортивный союз России Федерация спортивного туризма РФ

СПРАВКА

о зачете прохождения туристского спортивного маршрута

Выдана туристу Бочагину Михаилу Рудольфовичу

Год, месяц	Район	Вид туризма	Способ передв.	Протяж-ть, км	Продол-жит, дн	Кат.сложности	Руководство или участие
2010	Западный Кавказ (Архыз)	Горный	Пешком	128	13	Вторая	участие

Подробная нитка маршрута с указанием начального, конечного пункта и определяющих кат.сл. препятствий. Для водных маршрутов указывать также название реки, уровень воды, какие препятствия не пройдены

пос.Архыз - поляна Лунная↑ -пер.Федосеева 2900(1А) - пер.Агур 2970(1А) - практ.Занятия «передвижения по снежным склонам» - ↓пер.Мылгвал 2800(1А) - оз.Кяфар - дол.р.Кяфар↓ - ↑пер.Кызылчук 2860(1Б)↓ - практ.Занятия «страховка и самостраховка» - оз.Чилик - ↑пер.Чилик 2900(1А) - дол.р.Речепста↓ - дол.р.Архыз↓ - мост ч-з р.Дукка - дол.р.Дукка↑ - пер.Олений 2910(1А)↓ - оз.Белореченское - дол.р.Белая↓ - дол.р. Псыш↑ - мост ч-з р.Псыш - пер.Орленок 3010(1Б) - Балка Орленок↓ - дол.р.София↑ - р.Гаммеш-чат↑ - озера под пер.Иркиз - пер.Иркиз 2890(1А) - р.Ак-Айры↓ - подножие ледн.под пер.Кожухова↑ - дол.р.София↓ - погранзаства - поляна Таулу - мост ч-з р.Псыш - мост ч-з р.Архыз-дол.р.Архыз↓ - пос.Архыз

2. СОДЕРЖАНИЕ ОТЧЕТА

Препятствия, определяющие категорию сложности маршрута

Вид препятствия	Название	Категория трудности	Характеристика препятствия
Связка перевалов	Федосеева + Агур + Мылгвал	1А+1А+1А (2900м;2970м;2800м)	Снежно-осыпные
Перевал	Чилик	1А, 2890м	Снежный с севера, травянистый с юга
Перевал	Олений	1А, 2910м	Снежно-осыпной
Перевал	Иркиз	1А, 2890м	Снежно-осыпной
Перевал	Кызылчук	1Б, 3150м	Скально осыпный с СЗ, снежный с Ю
Перевал	Орлёнок	1Б, 3010м	Скально осыпный с Ю, снежно-осып. с С

Особые отметки МКК (изменение кат.сл., незачет рук. и

т.д. _____ Замечания
руководителя о маршруте и участнике группы

_____ Подпись/Ф.И.О.

руководителя Батуев (Батуев Е.А.)

Председатель МКК Р.П. Солдатов (Подпись)

Штамп МКК " 25 июля 2010

Отметки о сдаче и местонахождении отчета о походе, инв.№ _____ в

библиотеке _____

Дата: _____



Распределение обязанностей в походе. Наблюдения в походе.

Руководитель

Завхоз

Медик

Реммастер

Фотограф

Летописец

Хронометрист

Ответственный за снаряжение

Штурман

Эколог

Летописец, хронометрист



Летописец, хронометрист



Летописец, хронометрист

Запись в конце дня

День 6 1.03 ночью северное сияние с утра -26 к вечеру -10.

Выход в 8 - тропили вдоль ручья Кальек. Вышли на грунтовой дороге - по ней тоже надо тропить, но по крайней мере кусты не мешаются ... В 12.30 обед .

С 14.30 до 17.00 переходим Умбозеро - за время перехода видимость падает до 300м, несмотря на это Андрей по азимуту выводит нас точно на тропу. Встаём на берегу Умбозера вечером - сияние через облака.

Летописец, хронометрист

ЗАПИСЬ НА ДИКТОФОН ПО ХОДУ ДВИЖЕНИЯ

20-06-06

160620_001

Подъем дежурных во второй день в 4 утра, группы – в 4-30. С утра ясно, слабый ветер, светло. Сборы. В 5-41 солнце уже осветило снежники на подходах к перевалу. Чай выливается.

160620_002

Выход в 6-40 по мере готовности в сторону снежника, по некрутым моренным каменным россыпям. Идем в сторону выступающего нунатака, дальше планируется под ним налево, по снегу вверх, обход нунатака направо сверху, и далее будет видно.

160620_003

Остановились на привал на морене в районе снежника. В принципе можно разровнять площадки в мелком конгломерате. Время 7-24. На следующем переходе попадаем на снег.

160620_004

Вышли с отдыха в 7-50, в 8 часов подошли к снежнику. Снег влажный, крутизна до 5 градусов, полого.

Летописец, хронометрист

Время движения:

8.20. – 8.45. От ночевки на скальном гребне идем вниз по каменистой тропе скальной осыпи до площадок внизу.

9.00. – 9.20. Идем по моренным грядам в сторону пер. Тютю-Джайлык.

9.35. – 9.55. –//–

10.15. – 10.35. Идем по зачехленному обломочным материалом леднику Тютю.

10.50. – 11.10. –//– (в 11.00 перешли поток З.Кенчат по камням).

11.25. – 11.40. Идем по морене ледника З.Кенчат (встретили группу Петроградского клуба туристов).

11.55. – 12.10. Поднимаемся по крутой набитой тропе на морену.

12.10. – 13.00. Перекус.

13.00. – 13.15. Спускаемся к реке на площадки.

13.15. – 14.25. Разведка стоянок выше, купание в озере.

14.25. – 14.45. Поднимаемся на концевую морену ледника Зап.Кенчат. Ровные площадки под палатки.

14.50 – 15.30. Установка лагеря.

15.40 – 16.40. ЗАНЯТИЯ.

Чистое ходовое время: 3 часа

Фотограф



Полезные ссылки в интернете

- <http://www.mountain.ru/useful/dictionaries/2006/klass/kavkaz.shtml> - классификатор высокогорных перевалов
- <http://westra.ru/passes/> - каталог перевалов ТК «Вестра» с ссылками на отчеты разных клубов
- <http://caucatalog.narod.ru/> - фотокаталог перевалов М.Голубева + карта Кавказа с перевалами
- <http://www.tlib.ru/> - библиотека отчетов МГЦТК
- <http://abris-korolev.ru> – отчеты ФСТ г.Королёв
- <http://www.mountain.ru/mkk/biblio/> - библиотека отчетов на Mountain.ru
- Отчеты на сайтах различных турклубов