

# Словацчина



Slovensko  
Slovakia



# \* Візитна картка

Площа: 49 тис. Км<sup>2</sup>

Населення: 5 463 000 (2010)

Столиця: Братислава

Офіційна назва: Словацька Республіка

Державна мова: словацька

Державний устрій: республіка

Законодавчий орган: Національна рада

Глава держави: президент

Адміністративний устрій: унітарна країна  
(8 областей)

Поширені релігії: християнство (католики)

Член ООН НАТО (2004), ЄС (2004)

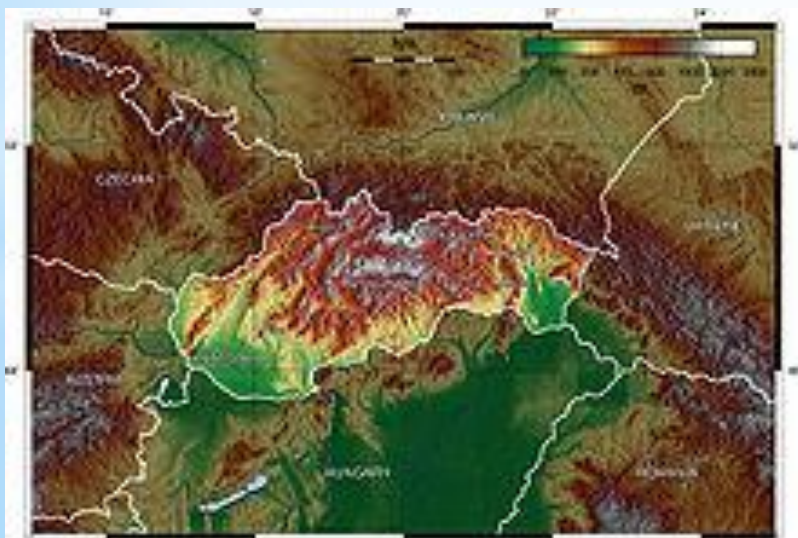
Державне свято: день створення  
словацької республіки (1 січня), річниця  
словацького національного повстання (29  
серпня), День конституції (1 вересня)



# \* ЕГП та природно-ресурсний потенціал.

Словаччина:

- типова **ВНУТРІШНЬОКОНТИНЕНТАЛЬНА** країна Центральної Європи;
- не має виходу в море;
- **СУХОПУТНІ КОРДОНИ** вона має з Україною, Польщею, Чехією, Австрією та Угорщиною;



-переважно **ГІРСЬКА**(велика частина території якої знаходиться в межах Західних Карпат (Герлаховські-Штіт у масиві Високих Татр висотою 2655 м). На південному заході та сході країни Піддунайська та Потиська низовини, що мають придатні для обробки родючі землі).

# \* Природні умови



- \* По південно-західній частині Словаччини протікає **Дунай**;
- \* Третина території Словаччини - це гірські райони, покриті широколистяними та змішаними (на південних схилах) і хвойними (на північних схилах) лісами;
- \* **Клімат** - м'який, помірно континентальний;
- \* Середні температури **січня** від  $-1-3^{\circ}\text{C}$  на рівнинах до  $-12^{\circ}\text{C}$  у горах;
- \* **липня** від  $19-21^{\circ}\text{C}$  до  $8^{\circ}\text{C}$ ;
- \* **Опади** - 500-700 мм в рік, в горах - до 1000 мм.

## Природні ресурси

**Мінеральні ресурси:** нафта, природний газ, буре вугілля, лігніти, залізна й марганцева руди, мідь, свинець, цинк, сурма, золото, магнезит, мінеральні джерела. Гідроенергоресурси використовуються недостатньо.



# \* Населення

**Чисельність населення** в країні збільшується дуже повільно через низький природний приріст;

найбільш заселеними є рівнинні райони країни, середня щільність населення складає 110 чол. на км<sup>2</sup>;

близько 60 % населення мешкає в містах.

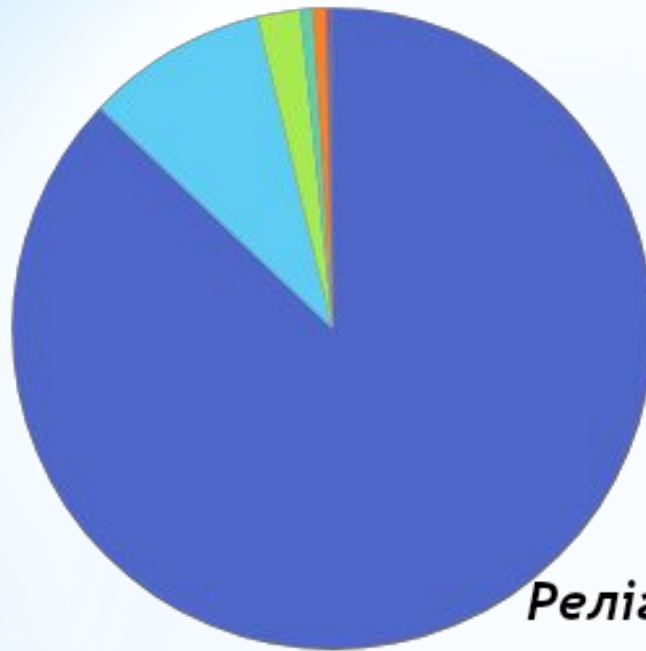
## **Віковий склад:**

зменшення так званої першої категорії "від 0 до 14 років";

зростання середньої категорії у віці від 15 до 64 років;

збільшення кількості старшого населення у віці від 65 років.

# Національний склад населення



- Словаки
- Угорці
- Роми
- Русини
- Чехи
- Українці
- Інші

# Релігійний склад населення

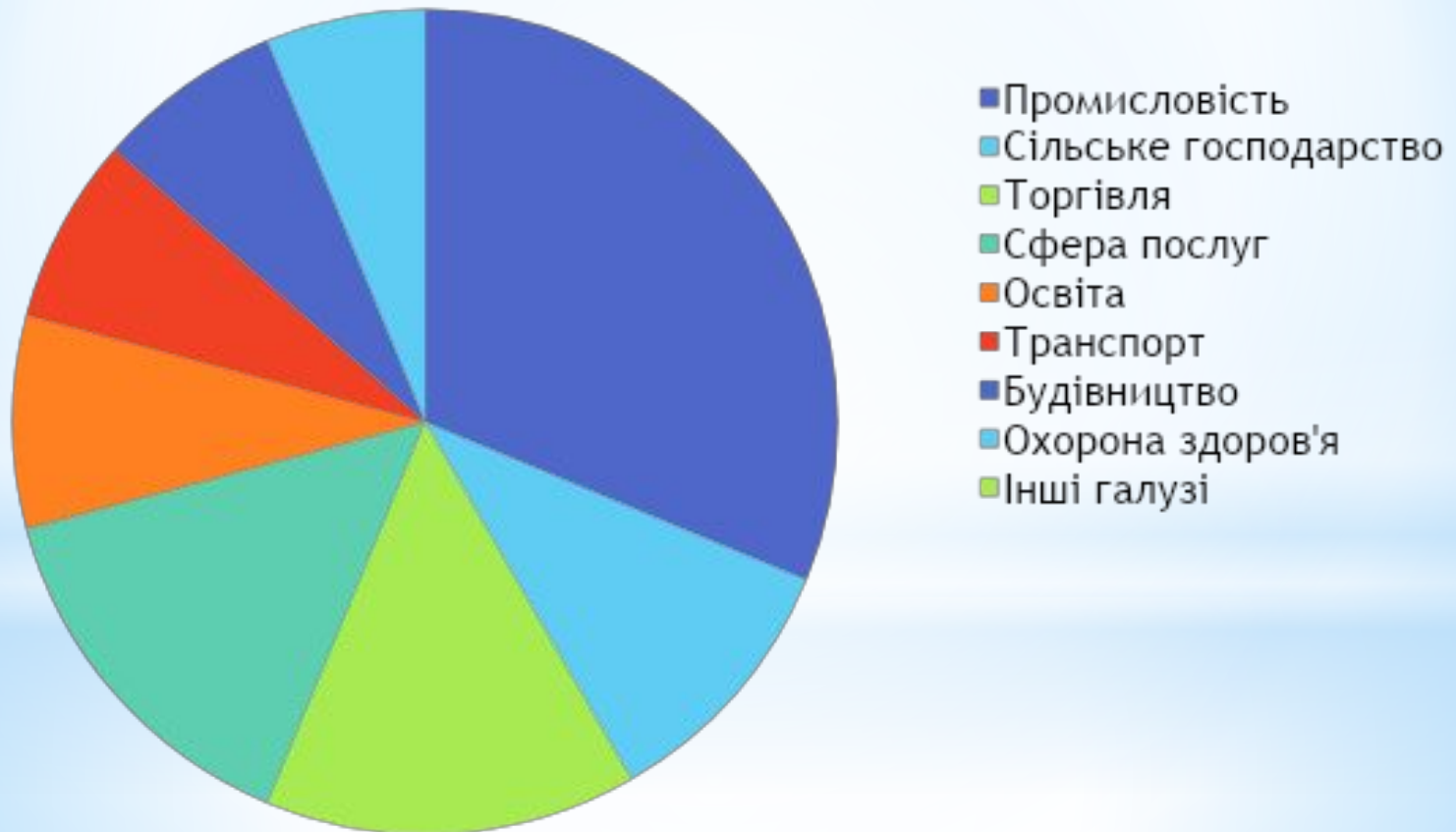


- Римо-католики
- Лютерани
- Греко-католики
- Кальвіністи
- Православні
- Свідки Єгови
- Інші



# \* Господарство

*Структура господарства за зайнятими*



# \* Промисловість

- \* **Галузі промисловості:** деревообробна, текстильна й харчова (м'ясна, молочна, виноробна, пивоварна). Також чорна й кольорова металургія, машинобудування, нафтопереробка, нафтохімія, хімія, лісова промисловість...
- \* **Головні центри промисловості** – міста Братислава і Кошице.
- \* **Найбільші промислові підприємства:** комбінат «Словафта», хімічний комбінат «Шала», хімічні заводи Братислави, заводи важкого машинобудування в Мартині та Дубниці-над-Вагом, алюмінієвий комбінат у Ж'ярі-над-Гроном.



В аграрному секторі переважає **рослинництво**. Вирощують зернові, фрукти, цукрові буряки тощо. Розвинені садівництво, виноградарство та овочівництво.

**Тваринництво** має, в основному, м'ясо-молочне спрямування, розводять також свійську птицю. В горах пасуть овець і кіз.

**\*Сільське  
господарство**

# \*Транспорт

Довжина залізниць

— понад 3,5 тис. Км;

Довжина автошляхів

— близько 18 тис. Км;

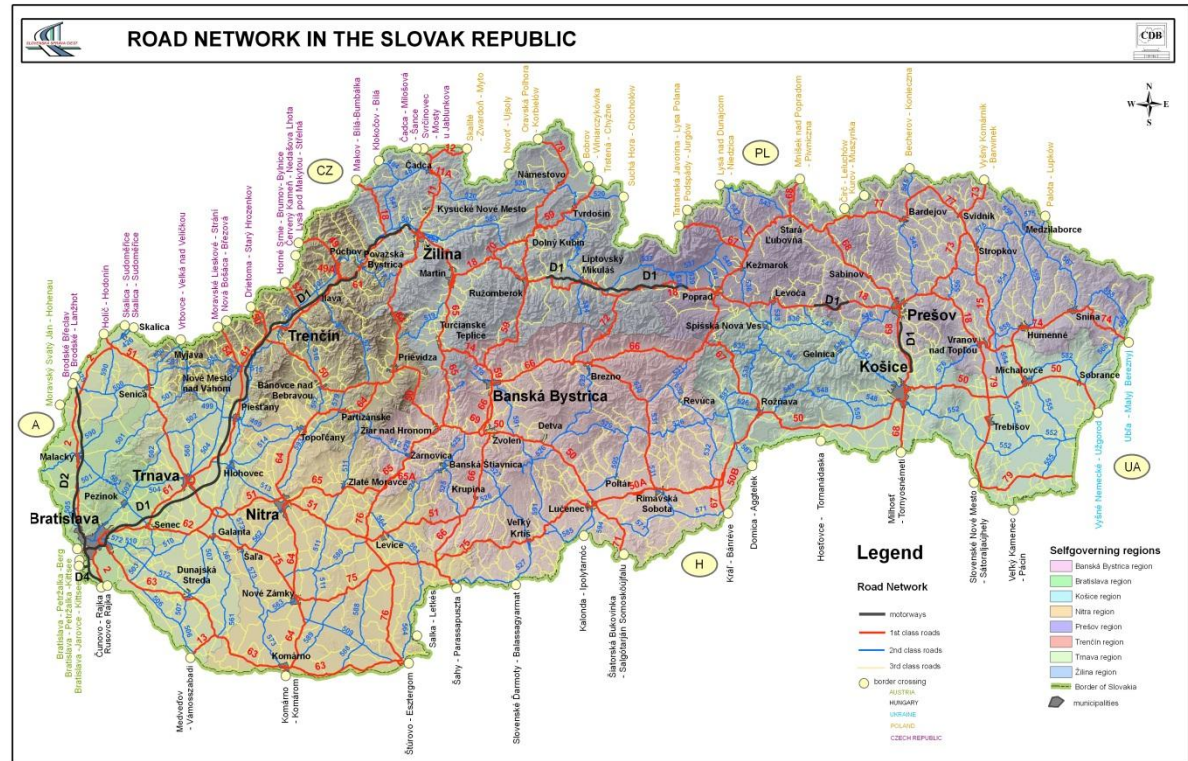
На Дунаї

— судноплавство

(головні порти —  
Братислава й  
Комарно);

Міжнародний аеропорт

— у столиці.



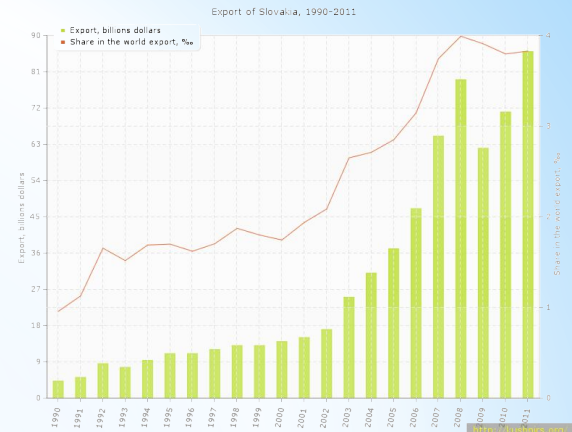
STATUS OF THE ROAD NETWORK AS OF: 01.01.2008

SLOVAK ROAD ADMINISTRATION, ROAD DATABANKA, 2008

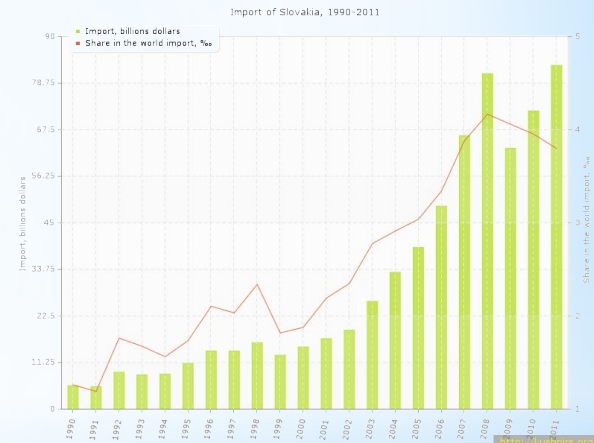
1:1 600 000  
0 5 10 20 30 40 50  
km

SVM50 Copyright © 2002 ÚGKK SR, ArcSlovakia s.r.o. www.arcgeo.sk

\* **Експорт:** транспортні засоби, машини й електроапаратуру, неблагородні метали, продукцію хімічної промисловості, мінерали, пластмаси, продукцію деревообробки та сільського господарства. Основні споживачі словацького експорту: **Німеччина, Чехія, Франція, Італія, Польща, Угорщина, Австрія, Велика Британія.**



\* **Імпорт:** машини й транспортне устаткування, проміжні промислові товари, паливо, хімікати, промислові товари широкого вжитку з **Німеччини, Чехії, Росії, Угорщини, Австрії, Польщі, Південної Кореї.**



\* **Зовнішньоекономічні зв'язки**