

Орловская область

Выполнили ученики 9А класса:

- Бикмухаметов Радмир
- Исмагилов Раиль

Географическое положение

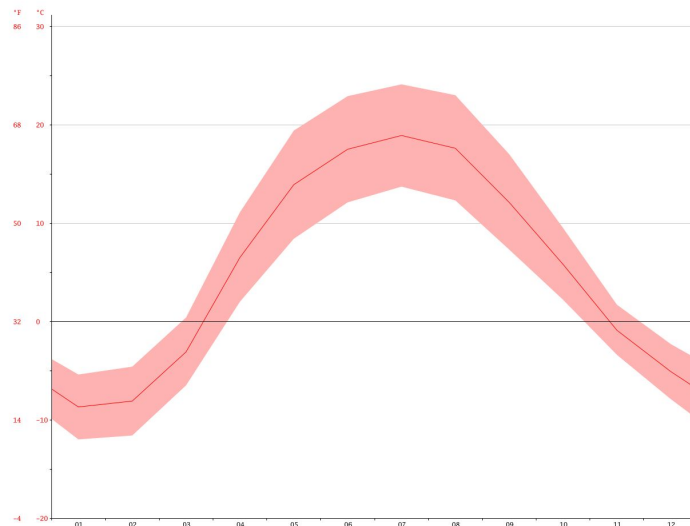
Орловская область на юге Центрального экономического района. Ее соседями являются: с запада – Брянская область, с севера – Тульская и Калужская, с востока – Липецкая, с юга – Курская области.



Климат

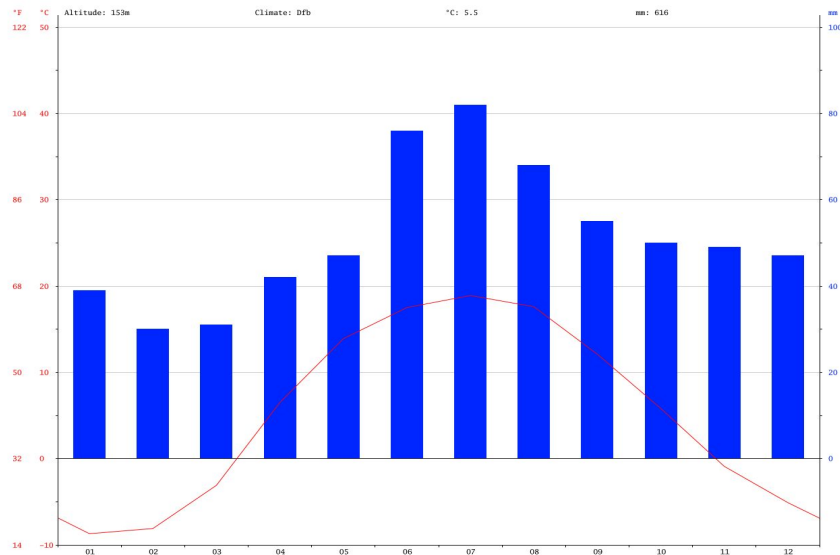
Расположена в пределах степной и лесостепной зон. Климат умеренно континентальный.

Средняя температура января — -9 градусов. Ноябрь, декабрь и январь являются самыми пасмурными месяцами. Среднее число дней со снежным покровом — 126. Средняя температура июля — +18 – 20 градусов.



Климат

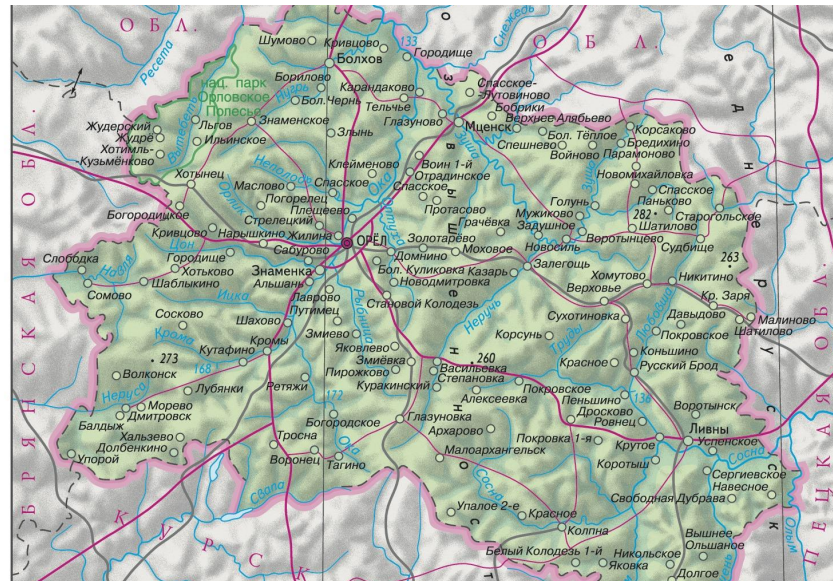
За год выпадает умеренное количество осадков — от 490 до 590 мм, причем летом в два раза больше, чем зимой, осенью — больше, чем весной. Количество осадков достаточное для нормального роста и развития сельскохозяйственных культур.



Рельеф

Рельеф поверхности приподнятый, всхолмленный. Основная часть занимаемой площади приходится на сельскохозяйственные угодья, из которых 76,5 % составляет пашня.

- 2051,2 тыс. га - площадь угодий
- 1570,1 тыс. га - площадь пашен



Почвы

В области встречаются различные типы почв — от светлосерых лесных на западе до выщелоченных и типичных черноземов на востоке и юго-востоке.

- Оподзоленный чернозём - 43 %
- Темно-серые почвы - 24 %
- Остальные - 37 %




Полезные ископаемые


В Орловской области имеются запасы железной руды, строительных материалов, каменного и бурого угля, торфа, фосфоритов. Ведется добыча известняка, мела, щебня, гравия, строительного песка, глины.

На территории области выявлено богатое Новоялтинское железорудное месторождение (язык Курской магнитной аномалии) с содержанием железа 56-60 % и залеганием на глубине 182-260 м.

Месторождение имеет промышленное значение, но в настоящее время не разрабатывается.



Население

- Численность - 739,5 тыс человек
 - 7 городов, 24 муниципальных района, 13 поселков городского типа.
 - Число сельских администраций – 223, сельских населенных пунктов – 3054.
 - Административный центр – г. Орел (319,7 тыс.жителей)
- 

Транспорт

Орловская область располагает достаточно развитой транспортной инфраструктурой. Через область и непосредственно через областной центр проходят важнейшие транспортные магистрали федерального значения.


Виды магистралей	Направления относительно области	Наименование магистралей
Железнодорожные	С севера на юг	Москва-Харьков-Крым-Кавказ
	С запада на восток	Рига-Воронеж-Саратов
Автомобильные	С севера на юг	Москва-Орел-Харьков-Симферополь
	С севера на юго-запад	Москва-Киев
	На восток	Орел-Тамбов
	На запад	Орел-Брянск

Транспорт

Протяженность дорог:

- ЖД - около 9200 км
- Автомобильные - более 590 км

Крупные ЖД узлы:

- Орел
 - Ливны
 - Мценск
 - Верховье
 - Лужки
- 

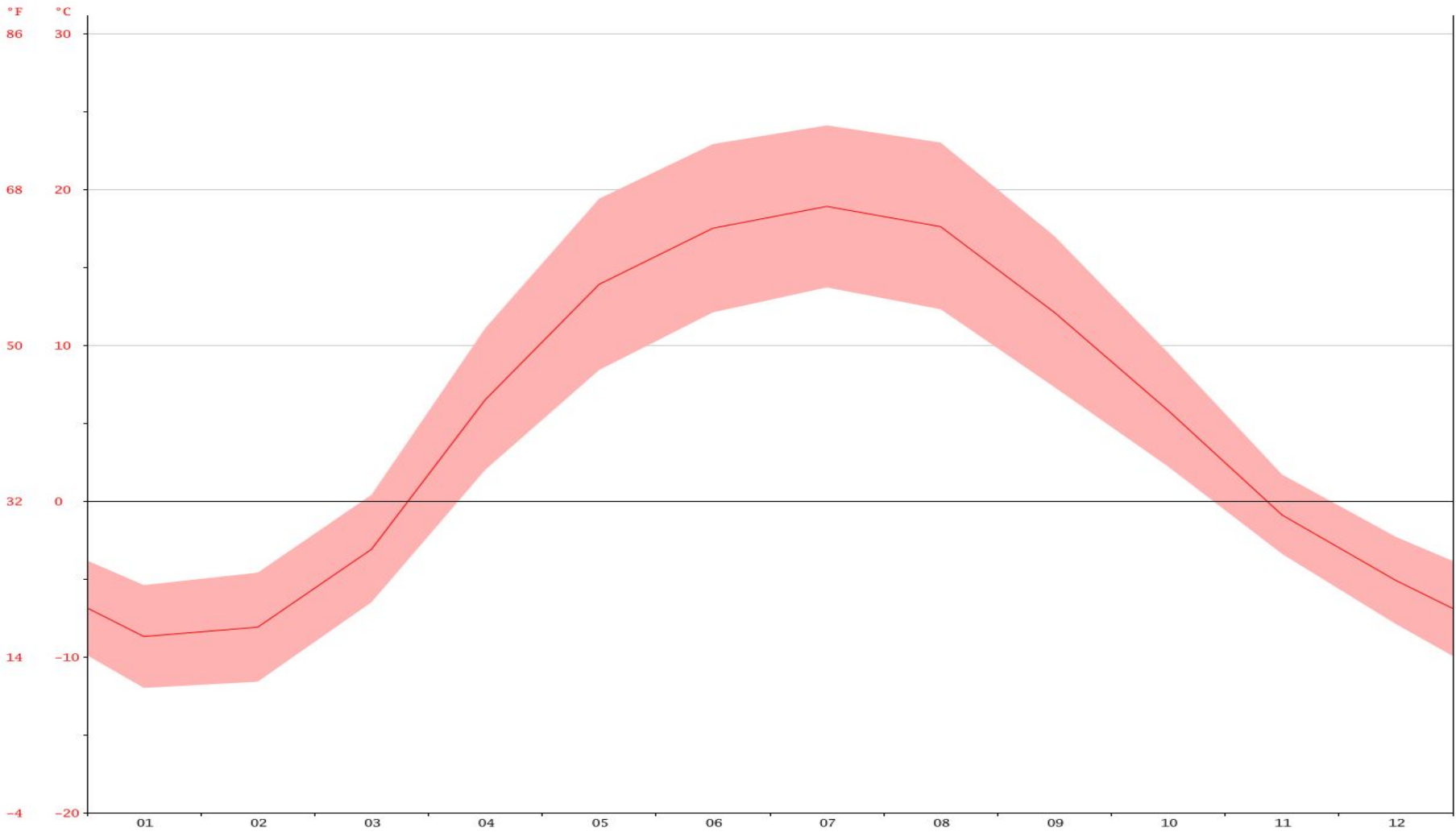
Транспорт

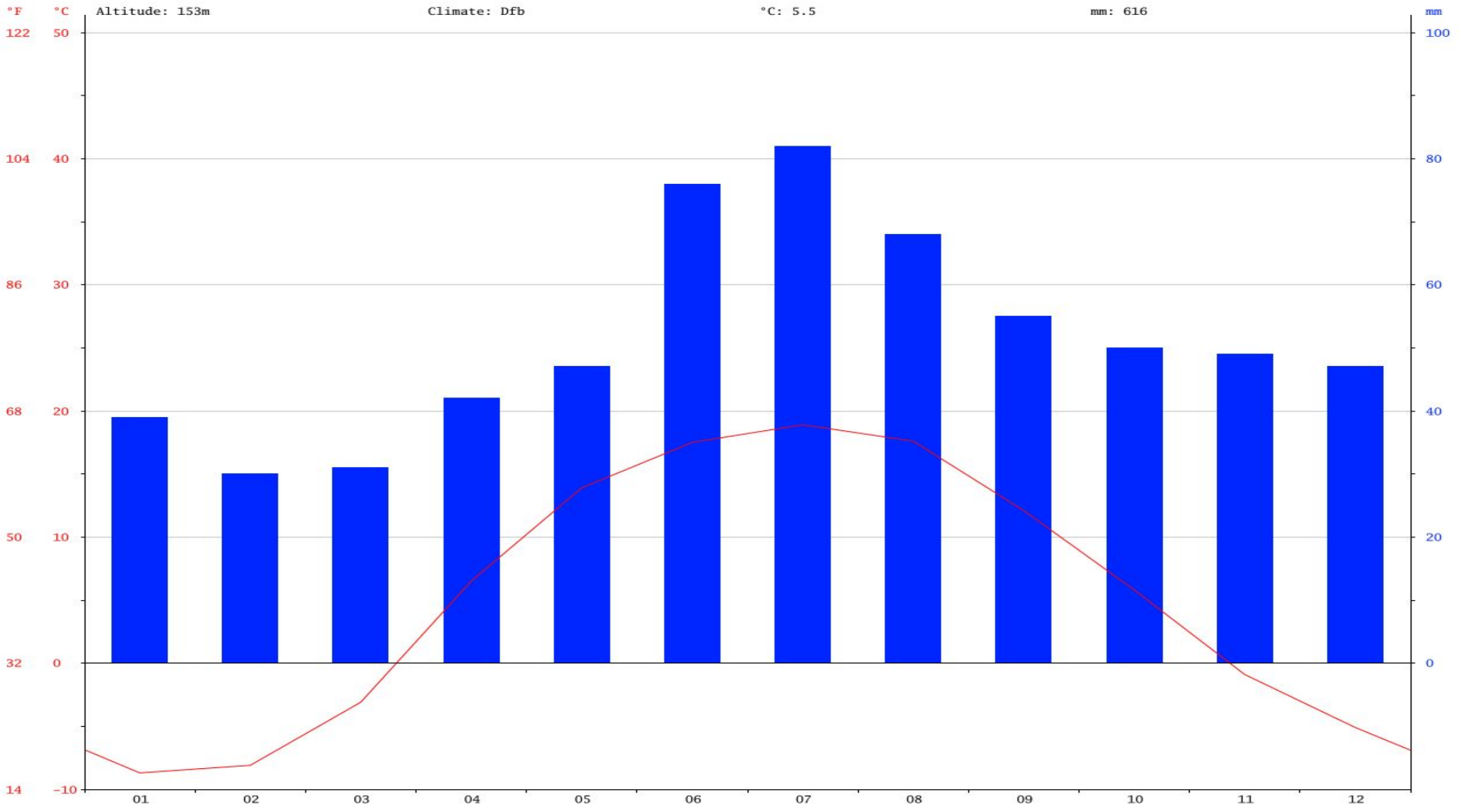
Общий грузооборот:

- ЖД - 6,6 млрд т-км
- Автомобильный - 2,3 млрд т-км.









ОРЛОВСКАЯ ОБЛАСТЬ

