

2 класс

Дорогие ребята!

Обогнув Африканский континент, по водам Тихого океана мы взяли курс на восток. Увидев землю, мы бросаем якорь у берегов мысы Пиай – самой южной точки нового материка.



Карта кругосветного путешествия





**Здесь горы-великаны
Тибет, Алтай, Памир
Карпаты и Балканы
Их знает целый мир.**


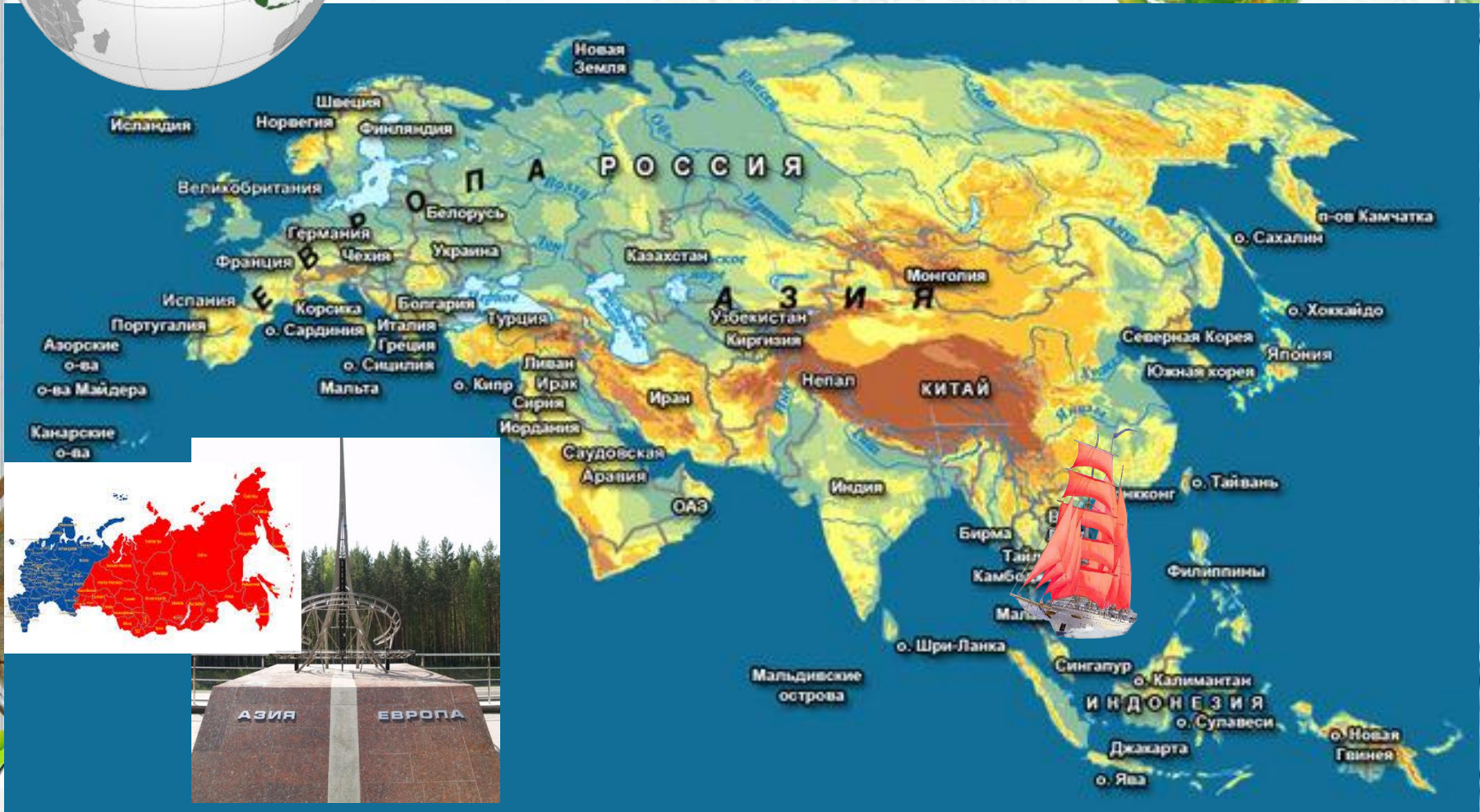


**Здесь реки – Обь и Ангара,
Дон, Волга, Лена и Кура.
Лесов многообразие
В родной для нас ...**



ЕВРАЗИЯ

ЕВРАЗИЯ



ЕВРАЗИЯ



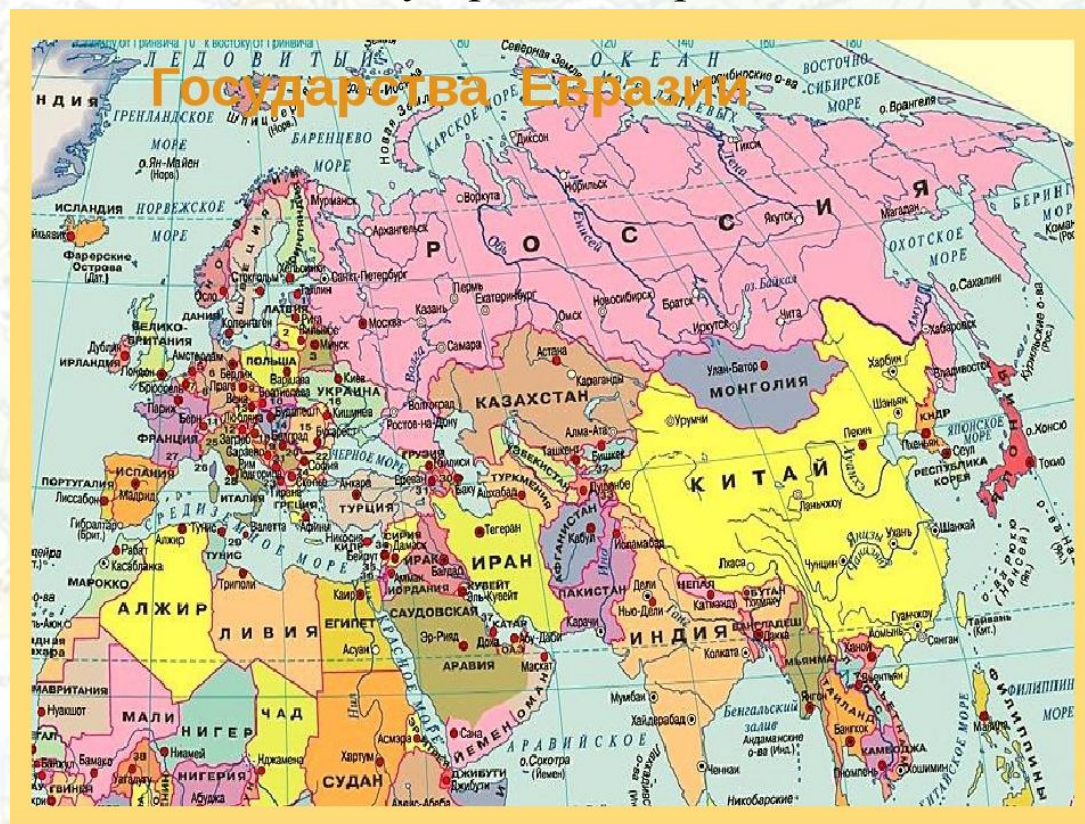
Евразия – материк, на котором мы живём. Это величайший континент Земли. Он является самым большим по площади и единственный в мире омывается водами всех четырёх океанов. У Евразии есть разноцветные моря: Красное, Жёлтое, Белое, и Чёрное. **Почему** же его так назвали – **ЕВРАЗИЯ**? Наверное, вы догадались: он объединяет две стороны света – **Европу** и **Азию**.



ЕВРАЗИЯ



Материк **Евразия** имеет самое многочисленное население – 4 миллиарда 800 миллионов человек. На территории этого континента находится 99 государств и стран. Самым большим государством Евразии является наша родина – **Россия**.



ЕВРАЗИЯ



Материк **Евразия** невозможно рассмотреть за одно путешествие. Мы будем говорить о самых-самых местах этого континента.

Пролив Босфор - один из **самых узких** проливов в мире. Его ширина не превышает одного километра. Он также является одним из самых коротких, около 30 километров в длину. Он имеет 12 поворотов, что делает его неудобным для прохода больших кораблей.



ЕВРАЗИЯ



Гималаи — самая высокая горная система в мире. Средняя высота гребней — шесть километров. Здесь находится 10 высочайших вершин планеты высотой более 8 километров.

Самая высокая гора — **Джомолунгма** (английское название — **Эверест**) имеет высоту 8 километров 848 метров. Эверест был впервые покорен в 1953 году жителем Новой Зеландии Эдвардом Хилари и местным жителем Тибета Норгеем Тенцингом.



ЕВРАЗИЯ



На полуострове **Камчатка** расположен **самый высокий** действующий **вулкан** Евразии — **Ключевская сопка**. Его высота — 4750 метров. Во время извержений пепел достигает высоты восьми километров. Всего на Камчатке 540 вулканов, из них 328 являются действующими. Считается, что 90% землетрясений на нашей планете происходит на Камчатке. Также здесь есть грязевые вулканы и термальные источники.



ЕВРАЗИЯ



Уникальное место **Евразии** – остров-государство **Исландия**. На нём извергается **самое** большое количество вулканов на Земле. А столица Исландии – Рейкьявик – **самая северная** столица Евразии и **самый чистый** город на планете. Кстати, Исландия – единственная страна в мире, где нет комаров.





ЕВРАЗИЯ



Самое глубокое озеро мира – **Байкал** 1642 м – тоже находится в Евразии. Кроме того, этот водоем вмещает пятую часть мировых запасов пресной воды. Учёные не знают точного возраста озера Байкал. Но проживающие тут виды животных и растений подтверждают, что озеро является одним из самых древних на планете. Байкальская вода настолько чистая, что ее можно пить в некипяченом виде без специальной очистки. Вода на Байкале настолько студеная, что не нашелся пока смельчак, который переплывал озеро. Водоем холоден даже жаркими летними днями.

Когда наступают осенние морозы, Байкал начинает покрываться льдом. Но нужно около месяца, чтобы водоем покрылся льдами полностью.





ЕВРАЗИЯ



А вы знаете где снимали сцены «парящих гор» из фильма «Аватар»? Тоже в Евразии. **В Китае** есть национальный лесной парк Чжанцзяцзе с захватывающими видами остроконечных скал, заросших растениями. Захватывающее зрелище..





ЕВРАЗИЯ



Ещё в **Китае** находится одно из Чудес света – **Великая китайская стена** – **самая длинная** постройка. В её строительстве за сотни лет успели поучаствовать миллионы человек. Строилась стена более 1800 лет. А протяженность всего комплекса более 20000 км.






ЕВРАЗИЯ



Самое глубокое место у берегов Евразии в Тихом океане называется – **Марианская впадина**. Её глубина 11 тысяч метров. Это одно из **самых загадочных и неизведанных** мест на планете. В Марианской впадине железный шарик будет тонуть около часа.





ЕВРАЗИЯ



Самое соленой море на территории Евразии – Мёртвое море. В нём можно сидеть на воде даже тем, кто не умеет плавать. Находится в Израиле. В нём не водятся живые организмы.





ЕВРАЗИЯ



Самая длинная река Евразии – **Волга**, ее длина 3530км. Протекает Волга только по России и лишь небольшой участок принадлежит Казахстану. В ней водится огромное количество самой разнообразной рыбы, а в самых широких местах переплыть её под силу только по-настоящему опытному пловцу. Некоторые народы звали её «Итиль», что в переводе с арабского означает «река всех рек». А русичи всегда называли её Волга-матушка.

20 мая официально считается в России днём реки Волга.





ЕВРАЗИЯ



Самое маленькое государство Евразии – **Ватикан**. Его ещё называют город-государство. На 2017 год население Ватикана составляло 605 человек. В этой стране чеканятся собственные монеты, печатаются свои почтовые марки и даже есть паспорта и номерные знаки. Кроме того, есть собственный флаг и гимн. Но в то же время нет налогов. Деньги, за которые существует эта страна, поступают от туристов, пожертвований, продажи почтовых марок и т.д. В среднем, его каждый год посещает около 5 миллионов человек.





ЕВРАЗИЯ



Самое длинное растение в мире – **ротанг** растет в Евразии. Оно достигает 300 метров в длину. Из него изготавливают мебель. Родиной ротанга считается Азия.





ЕВРАЗИЯ



А как можно пройти мимо таких мест? Это **Кухтины баты** (белые скалы) на Камчатке. Вода и ветер могут быть настоящими творцами.







ЕВРАЗИЯ



Много замечательных мест в Евразии. Обо всём рассказать невозможно.

Но **самым дорогим сердцу** местом, конечно мы считаем **Россию**. А **самым красивым** городом считаем столицу нашей страны – **Москву**.







ЕВРАЗИЯ



Мы обязательно ещё вернёмся на этот материк, чтобы узнать о растительном и животном мире, побывать во всех необычных местах этого континента. А пока поставим печать путешественника на карте и отправимся дальше.



Маршрутный лист кругосветного

