

Конкурс творческих работ
«Горжусь тобой, моя земля!»

Номинация «Краеведческие чтения»

Презентация

«Карта времени»

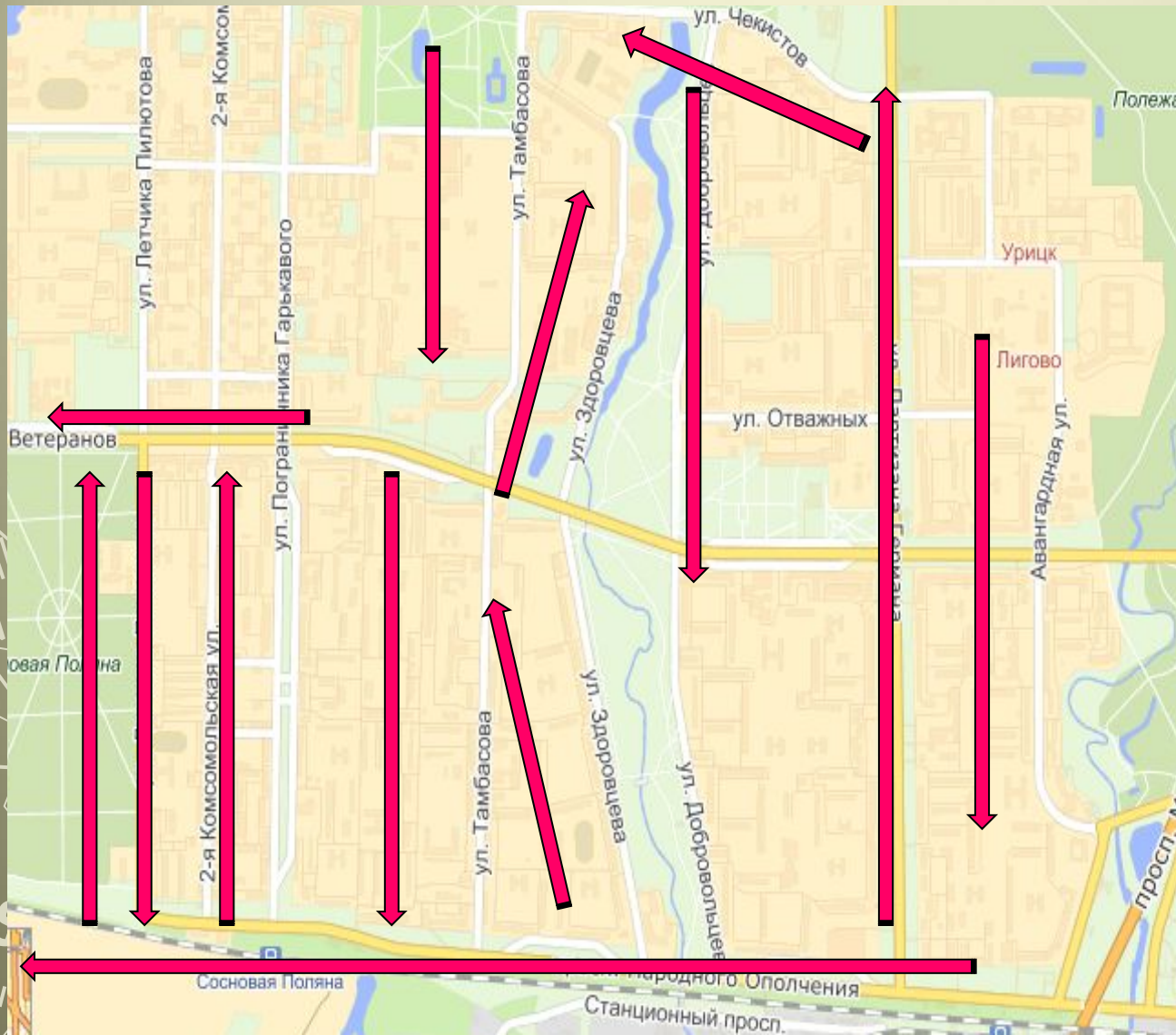


К 40-летию Красносельского района.

- ▶ Красносельский район — район Санкт-Петербурга, расположенный в юго-западной части города.
- ▶ Образован Указом Президиума Верховного Совета РСФСР от 13 апреля 1973. Помимо Красного Села району были приданы часть территории Кировского района (от Угольной гавани до Таллинского шоссе, посёлки Урицк, Сосновая Поляна, Володарский, Старо-Паново), а также Горелово, Торики и Можайский.



Мы проследуем по маршруту улиц названных в честь героев Великой Отечественной войны.



- Авангардная ул.
- Пр. Народного Ополчения
- Ул. Партизана Германа
- Ул. Чекистов
- Ул. Добровольцев
- Ул.Здоровцева
- Пр. Ветеранов
- Ул. Тамбасова
- Ул.Пограничника Гарькавого
- Ул. 2-я Комсомольская
- Ул.Лётчика Пилютова

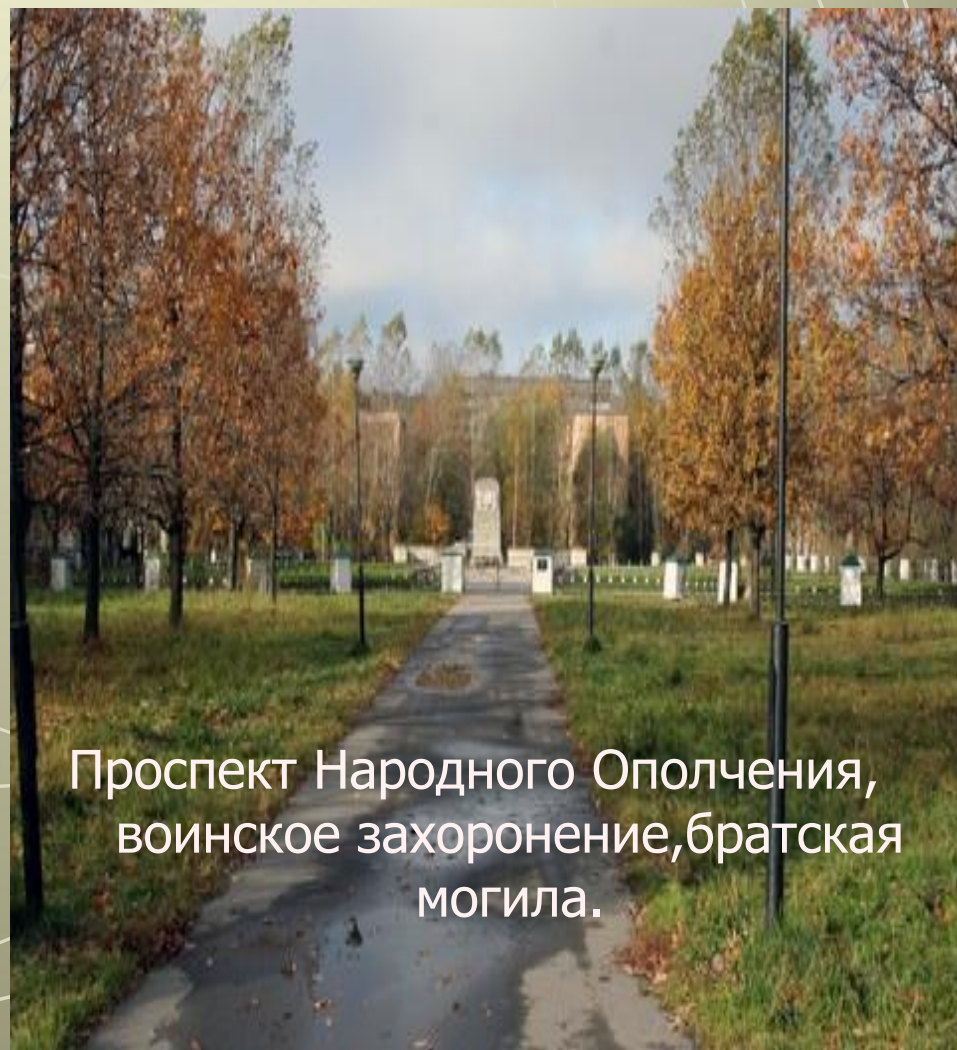
Авангардная улица — раньше названия не имела, а состояла из 3-х участков других улиц: Народного Ополчения, Андреевского пер., ул. Чекистов.

- ▶ 16 января 1964 года три участка в юго-западной части Кировского района, часть Народного Ополчения, Андреевского переуллка и улицы Чекистов (ныне территория Красносельского района) были объединены в одну магистраль под названием Авангардная улица. Название было дано в память об авангардных военных частях, защищавших Ленинград в период блокады.



Проспект Народного Ополчения — в 30-х годах назывался ул. Эльсфорта, позднее Рабочим проспектом .

- ▶ Одна из самых длинных улиц в Санкт-Петербурге. В конце XIX века в дачном поселке Лигово вместе с железной дорогой появилась улица Эльсфорта, которая тянулась от ж/д станции Лигово до речки Ивановки и далее до платформы Сосновая Поляна (которая появилась чуть позднее). В 30-х годах XX века улицу Эльсфорта переименовали в Рабочий проспект. И в 1964 году проспект получил своё современное наименование.



Проспект Народного Ополчения,
воинское захоронение, братская
могила.

Улица Партизана Германа — состояла из двух параллельных проездов: Пр. Урицкого и Пр. Володарского

- ▶ Широкая магистраль была составлена 16 января 1964 года из двух параллельных проездов, между которыми располагался жилой квартал. Фактически под своим названием улица появилась лишь в 1970 году. Нечетная сторона между современными проспектом Народного Ополчения и улицей Чекистов с 1920-х годов именовалась проспектом Урицкого. Вся четная сторона на всю длину с начала XX века называлась сначала проспектом Сегалья, а с 1920-х годов — проспектом Володарского. Современное название получила в январе 1964 года, в память о партизанском комбриге, ленинградце Александре Викторовиче Германе (1915-1943)



Улица Чекистов- раньше состояла из двух проездов: Больничного переуллка и улицы Штрамповка.

▶ Разделение улицы объясняется её историей, а именно существованием на данной территории двух проездов: Больничный переуллок — проходил от Авангардной улицы (до 1964 ул. Ленина) до Проспекта Дзержинского. Назван по больнице, которая там располагалась. Улица Штрамповка — от искажённого имени генерал-майора Штрандтмана. Проходила от улицы Пограничника Гарькавого (до 1964 ул. Бульварная) до Константиновского предместья.


▶ Оба проезда были объединены 16 января 1964 года в улицу Чекистов в память о советских пограничниках.



Деревянный дом кон.ХІХ-нач ХХ века.

Улица Добровольцев — историческое название Ново-Ивановская улица.

▶ Первоначальное ее название — Ново-Ивановская улица — существовало с 1930-х годов. Ново-Ивановской она стала потому, что на другом берегу реки была Старо-Ивановская улица, возникшая несколько раньше. Обе они стали Ивановскими по реке Ивановке, которая, в свою очередь, именовалась так по деревне Ивановской, находившейся в XIX веке на участке современной улицы Добровольцев к северу от проспекта Ветеранов. Новое наименование присвоилось в память славных воинов-добровольцев, участников обороны Ленинграда и прорыва блокады.



Улица Здоровцева — историческое название Старо-Ивановская улица.

- ▶ 6 июня 1975 года бывшая Старо-Ивановская улица в Сосновой поляне была переименована в улицу Здоровцева. Прежнее название было известно с 1930-х годов и происходило от имени речки Ивановки, вдоль которой улица проходит. 16 января 1964 года ее включили в состав находящейся на другом берегу реки улицы Добровольцев, но поскольку между двумя сторонами улицы оказалось довольно большое расстояние, то потребовалось отдельное название. Новое имя было дано в честь летчика Степана Ивановича Здоровцева (1916—1941), одного из трех Героев Советского Союза, кто получил это звание первым в годы Великой Отечественной войны.



Проспект Ветеранов — историческое название Срединная улица.

- ▶ В январе 1964 года Срединная улица в Дачном была переименована в проспект Ветеранов. Название проспекту дано в честь участников Великой Отечественной войны 1941—1945 годов



Улица Тамбасова – историческое название Набережная или Алтайская улица.

- ▶ После революции (в 30-х годах XX века) улицу стали называть Набережной (так как ее часть шла по берегу реки Ивановки), в 1958 улицу переименовали в Алтайскую (однако в Московском районе уже была такая улица). И только после присоединения в 1961 году Сосновой Поляны к Ленинграду улица получила современное название Улица Тамбасова. Свое название улица получила в 1964 году в честь моряка-балтийца старшины первой статьи Ивана Ивановича Тамбасова.



Улица Пограничника Гарькавого –или Бульварная улица

Бульварная улица существовала в Сосновой Поляне с начала XX века. А называлась она так потому, что между двумя проезжими ее частями был озелененный бульвар для прогулок. В 1930-х годах улица начала застраиваться кирпичными домами, которые были практически разрушены во время Великой Отечественной войны. В 1945-1953 годах на улице появились 2-х и 3-х этажные так называемые «немецкие» дома. В 1963 году улица стала частью Ленинграда. В декабре 1974 года Бульварную улицу, как и некоторые другие в Красносельском районе, переименовали в честь героя Советского Союза пограничника Алексея Дмитриевича Гарькавого



2-я Комсомольская улица - до появления нового имени, улица названия не имела и была аллеей.

- ▶ До второй половины 1970-х направление нумерации домов на улице было противоположным (с юга на север — от железной дороги). Современное название 2-я Комсомольская улица получила в 1930-е годы. До начала застройки улица представляла собой одну из усадебных аллей поселившейся на Петергофской дороге петербургской знати. Застраиваться 2-я Комсомольская начала с конца XIX века, сначала частными деревянными домами. В 1938—1940 годах деревянные дачные домики сменились городскими кирпичными. Часть из них была уничтожена во время боёв.



Здание 1939 года.

Улица Лётчика Пилютова – просека-аллея в южной части дачи Воронцова.

- ▶ Первоначально улица была одной из просек-аллей в южной части дачи Воронцова. В XIX веке большие площади бывшей усадьбы были проданы под дачный поселок Сосновая Поляна. В конце 1930-х годов улица стала приобретать городской облик: появилась регулярная городская застройка. Тогда же, перед войной, улица получила имя "1-я Комсомольская улица". После включения Урицка и Сосновой Поляны в городскую черту в 1964 году 1-я Комсомольская улица была переименована в улицу Лётчика Пилютова



Мы рассказали всего лишь о нескольких улицах
нашего любимого Красносельского района. История
каждой улицы уникальна и велика.
Продолжение следует!

Литература:

<http://go.mail.ru/search>

<http://ru.wikipedia.org/wiki/>

<http://mp3.malovato>

