



Цифровий диктант "Природні зони"

В – 1

В – 2

- | | | | | |
|----------|---|-----------------------------------|---|----------|
| 1 | - | Вологі екваторіальні ліси (гілеї) | - | 6 |
| 2 | - | Савани і рідколісся | - | 5 |
| 3 | - | Пустелі і напівпустелі | - | 4 |

Правильні відповіді:

1,3,2,1,3,3,2,1,3,1,2.

6,4,5,6,4,4,5,6,4,6,5.

Тема. Населення. Сучасна політична карта Африки.




План.

- 1. Кількість і розміщення населення.
- 2. Раси та народи.
- 3. Політична карта.
- 4. Зв'язок України з африканськими державами.



Кількість населення




- II місце в світі за кількістю населення 890 млн. чол. (14% населення світу)
- I місце в світі за природним приростом 3% на рік

Природний приріст – різниця між народжуваністю і смертністю.







Розміщення населення



- Середня густина - 24 чол. км².
- Найбільша - 1500 чол. км²
(долина Нілу)
- Найменша - менше 1 чол. км²
(пустелі, густі ліси)



Сільські поселення




Міські поселення



м. Найробі (Кенія)






*м. Антананаріву
(Мадагаскар)*



м. Аддіс-Абеба (Ефіопія)




Представники європеїдної раси

Араби




Представники європеїдної раси


Туареги, бербери




Представники негроїдної раси



Нілоти




Тутсі




Представники негроїдної раси

Зулуси





ВОЖДЬ



ВОЇН


Представники негроїдної раси

Масаї






Представники негроїдної раси

Пігмеї




Представники негроїдної раси

Бушмени




Представники мішаної раси

Ефіопи






Представники монголоїдної раси

Малаґасійці (мальґаші)



Хижини сільських мешканців



Згадки про колоніальне минуле

- Узбережжя Гани – **“Золотий берег”**
- Частина Ліберії – **“Перцевий берег”**
- Держава Кот-д’Івуар – **“Берег Слонової Кості”**
- Узбережжя Гвінейської затоки – **“Невільничий берег”**

Перші незалежні держави:

- Єгипет
- Ефіопія
- Ліберія
- Південно-Африканська Республіка

На 2009 рік в Африці 53 незалежні країни

Найбільші за площею:

- Судан
- Алжир
- Демократична Республіка Конго

Найбільша за чисельністю

- Нігерія (135 млн. чол.)

Одна з найдавніших країн світу

- Єгипет

Високорозвинута країна світу

- Південна Африка



Зв'язок України з африканськими державами

- Більшість країн Африки (51) визнали Україну як незалежну державу і встановили з нею дипломатичні відносини.
- В Алжирі, Єгипті, Південній Африці діють українські посольства.

Домашнє завдання.



- §20
- Контурна карта
- Підготуватись до тематичного оцінювання

