


# ЧТО ТАКОЕ ГЕОГРАФИЯ?

*Автор: Шахбазян Нина Алексеевна  
Учитель географии*

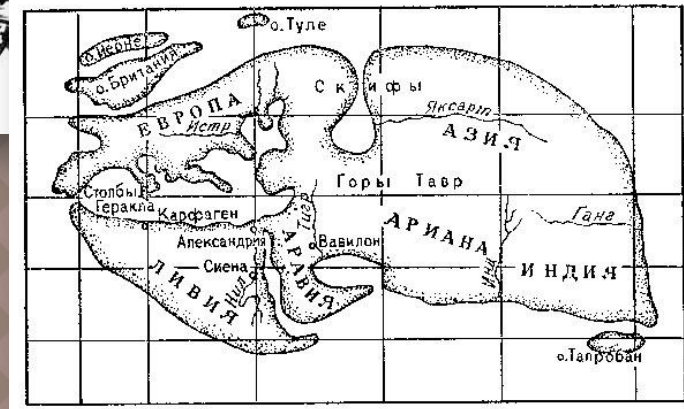
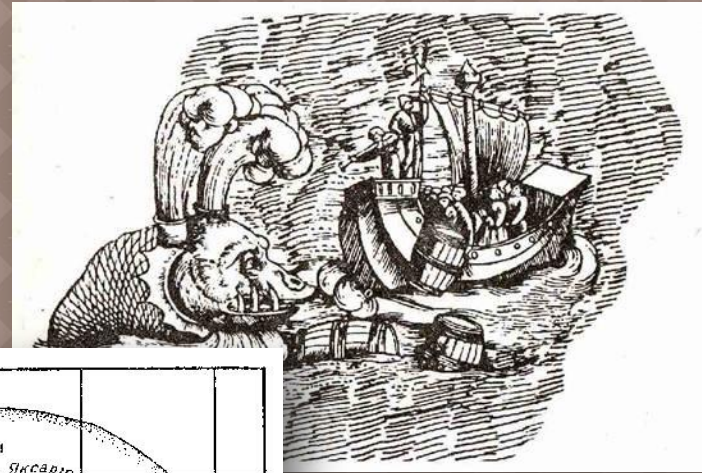
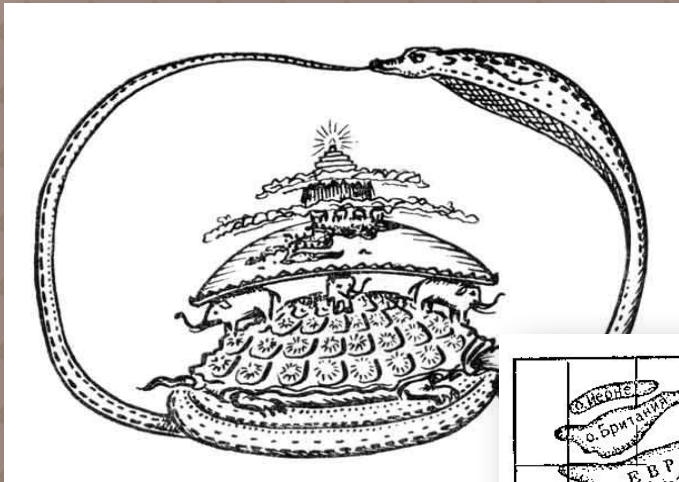
# ЧТО ТАКОЕ ГЕОГРАФИЯ?

- Слово ГЕОГРАФИЯ появилось более 2 000 лет назад в Др. Греции
- Ученый Эратосфен написал книгу, в которой говорил о природе стран
- География в переводе с греческого языка значит  
ЗЕМЛЕОПИСАНИЕ




# ИСТОКИ ГЕОГРАФИИ

- Древние книги по географии скорее напоминают приключенческие романы, наполненные рисунками, сделанными в других странах
- В ту пору не было высоких технологий, а потому первые карты были очень приблизительными



# РАЗВИТИЕ ГЕОГРАФИИ



К концу XIX века почти вся Земля оказалась полностью описанной. На карте почти не осталось «белых пятен». Современная география уже не занимается землеописанием. Она рассматривает более сложные вопросы.

# СОВРЕМЕННАЯ ГЕОГРАФИЯ



- Она устанавливает, как связаны между собой отдельные компоненты природы
- По каким законам функционирует природа
- Что должен делать человек, чтобы не нарушать эти законы
- Современная физическая география - наука о законах, по которым живет наша планета

# ИНТЕРЕСНЫЕ ФАКТЫ

- На вершине индонезийского вулкана Келимуту расположены три озера, каждое из которых периодически меняет цвет от бирюзового к зелёному, красному и чёрному. Такие превращения вызваны вулканическими газами, которые вступают в реакцию с различными минералами, растворёнными в воде, тем самым меняя окраску озёр.



# ИНТЕРЕСНЫЕ ФАКТЫ



- Ретба - самое розовое озеро Африки. Неподалеку от столицы Сенегала, Дакара, находится одно из уникальных чудес природы в мире - озеро Ретба, благодаря необычному цвету так же известное, как Розовое озеро. Необычный цвет озера, который отражен в его названии, связан с наличием в воде цианобактерий, которые и производят особый пигмент. Водоем, занимающий площадь в 3 квадратных километра, также характеризуется большой
- соленостью, это позволяет людям легко плавать по воде, как на Мертвом море.

# ИНТЕРЕСНЫЕ ФАКТЫ

- В 1984 году шаровая молния попала в советский самолёт, летевший на высоте 1900 метров. Она прожгла небольшую дыру прямо в кабине пилота и пролетела по всему салону мимо перепуганных пассажиров. В хвосте молния распалась на два «полумесяца», потом опять объединилась в шар и вылетела, проделав в корпусе вторую дыру. Пилоты, не теряя времени, совершили экстренную посадку.






# ИНТЕРЕСНЫЕ ФАКТЫ

- Знаете ли вы, где находится самая большая пустыня на Земле? Вы конечно же скажете, что это пустыня Сахара, и будете не правы :) Согласно определению, Антарктида по всем критериям является самой настоящей пустыней, несмотря на то, что покрыта огромным слоем льда — этот лед лежит на континенте уже очень-очень давно. Удивительно, не правда ли?



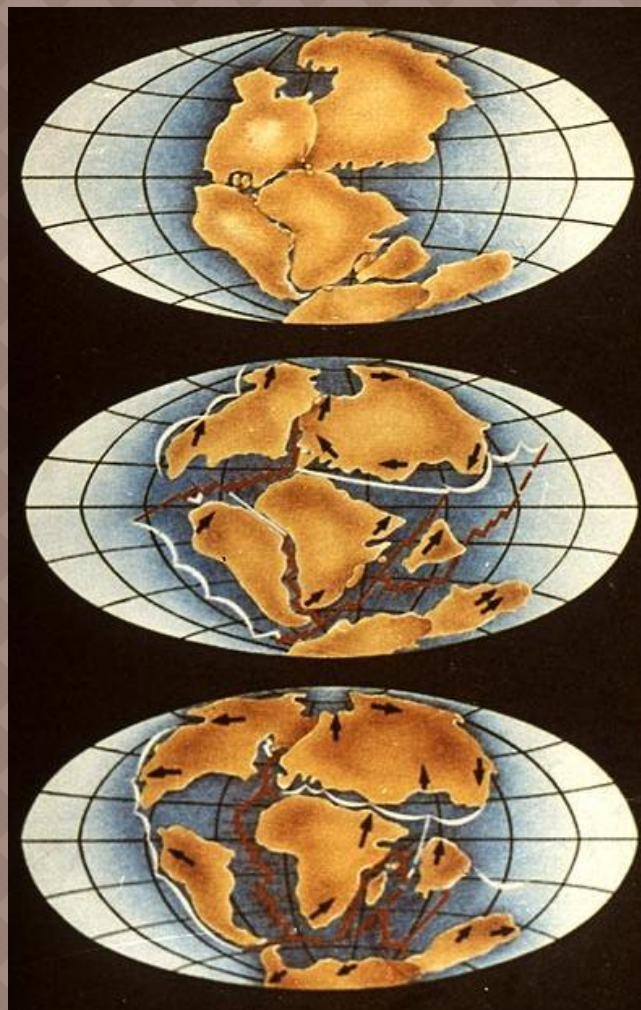
# ИНТЕРЕСНЫЕ ФАКТЫ



- Вы слышали о Ледяных рыбах? Это самые приспособленные к холоду создания на планете и единственные белокровные позвоночные животные. У них идеально получается маскироваться на фоне ледников из-за их призрачно белого цвета. Эти создания живут при температуре от  $+2^{\circ}\text{C}$  до  $-2^{\circ}\text{C}$  в течение 5 миллионов лет ( $-2^{\circ}\text{C}$  — точка замерзания морской воды)
-

# ИНТЕРЕСНЫЕ ФАКТЫ

- Приблизительно 200 миллионов лет назад Антарктида была единым целым с Южной Америкой, Африкой, Индией, Австралией, и Новой Зеландией на единственном большом континенте под названием Гондвана. Не было никакого ледяного покрова, климат был теплым, росли деревья, и обитали большие животные. Все тайны Гондваны сегодня находятся под глубоким ледяным покровом Антарктиды, и разгадать их не так то просто...



# ИНТЕРЕСНЫЕ ФАКТЫ



- В озеро Байкал впадает 336 рек, а вытекает только одна (Ангара). В настоящее время на Байкале насчитывается 52 вида рыб. Причем из них 27 видов являются эндемиками. Наибольший интерес для рыбаков представляют такие виды как - омуль, хариус, ленок, щука, сорога, окунь. Главная промысловая рыба - омуль. Водится в Байкале и осетр, но рыбалка на него запрещена. Байкал является самым глубоким озером на нашей планете. Глубина его составляет 1642 м. Несмотря на то, что Байкал - это озеро, здесь, бывает очень сильный шторм. Высота волн может достигать 4-5 метров.

# ИНТЕРЕСНЫЕ ФАКТЫ

- Всеми любимый праздник Новый Год раньше всех встречают на Чукотке, а самыми последними на Аляске в Америке. Так происходит из-за линии перемены дат.



*Чуть дрожит на ветерке  
Лента на просторе.  
Узкий кончик - в роднике,  
А широкий кончик - в море.*



**(РЕКА)**

*В тихую погоду  
Нет нас нигде,  
А ветер подует -  
Бежим по воде.*

*(Волны)*



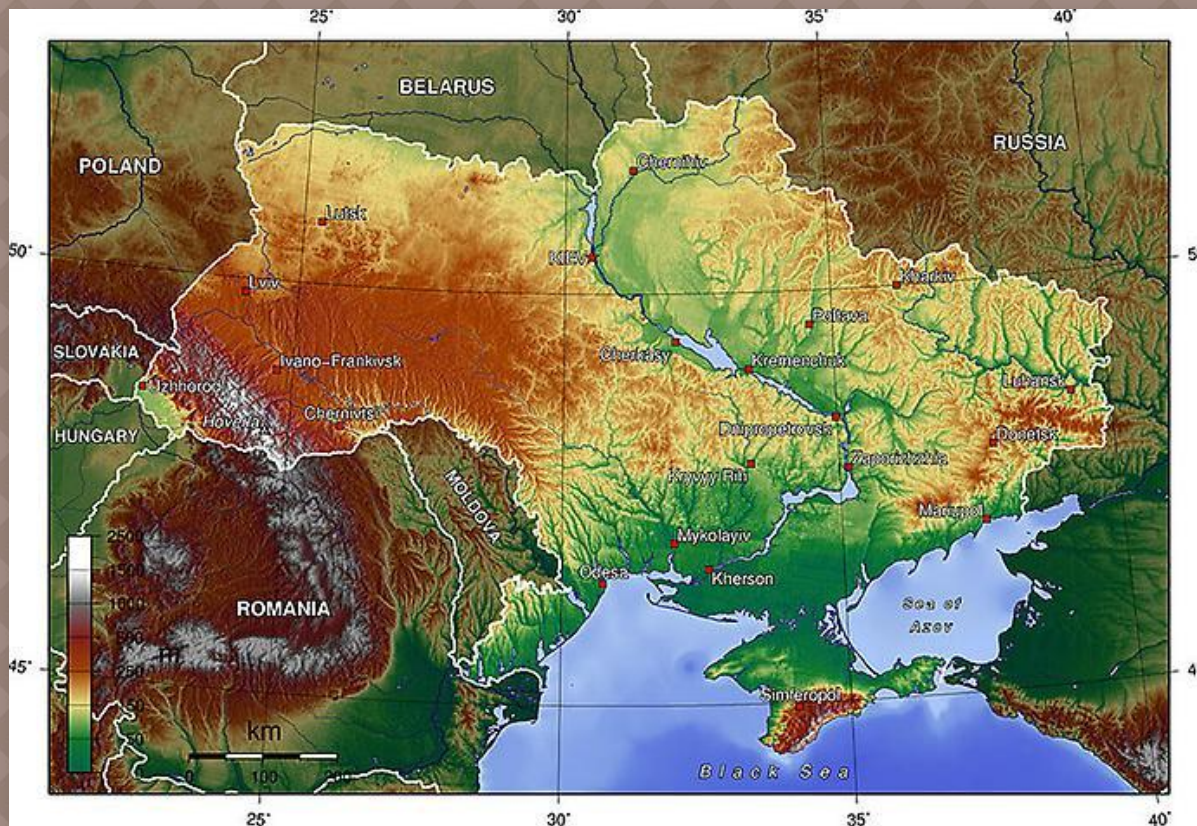
*Надо мною, над тобою  
Пролетел мешок с водою,  
Наскочил на дальний лес  
Вылился там и исчез.*



**(ТУЧА)**



*Море есть - плавать нельзя,  
Дороги есть - ехать нельзя,  
Земля есть - пахать нельзя,  
Луга есть - косить нельзя*



*(КАРТА)*

*День и ночь кричит,  
А голос не устаёт.*

*(ВОДОПАД)*



A view of Earth from space, showing the curvature of the planet and the atmosphere. A bright sun is rising over the horizon, creating a lens flare effect. The text "СПАСИБО ЗА ВНИМАНИЕ !" is overlaid in white, bold, uppercase letters.

**СПАСИБО ЗА ВНИМАНИЕ !**