

Великий русский мореплаватель

Михаил
Петрович
Лазарев



Адмирал М.П. Лазарев

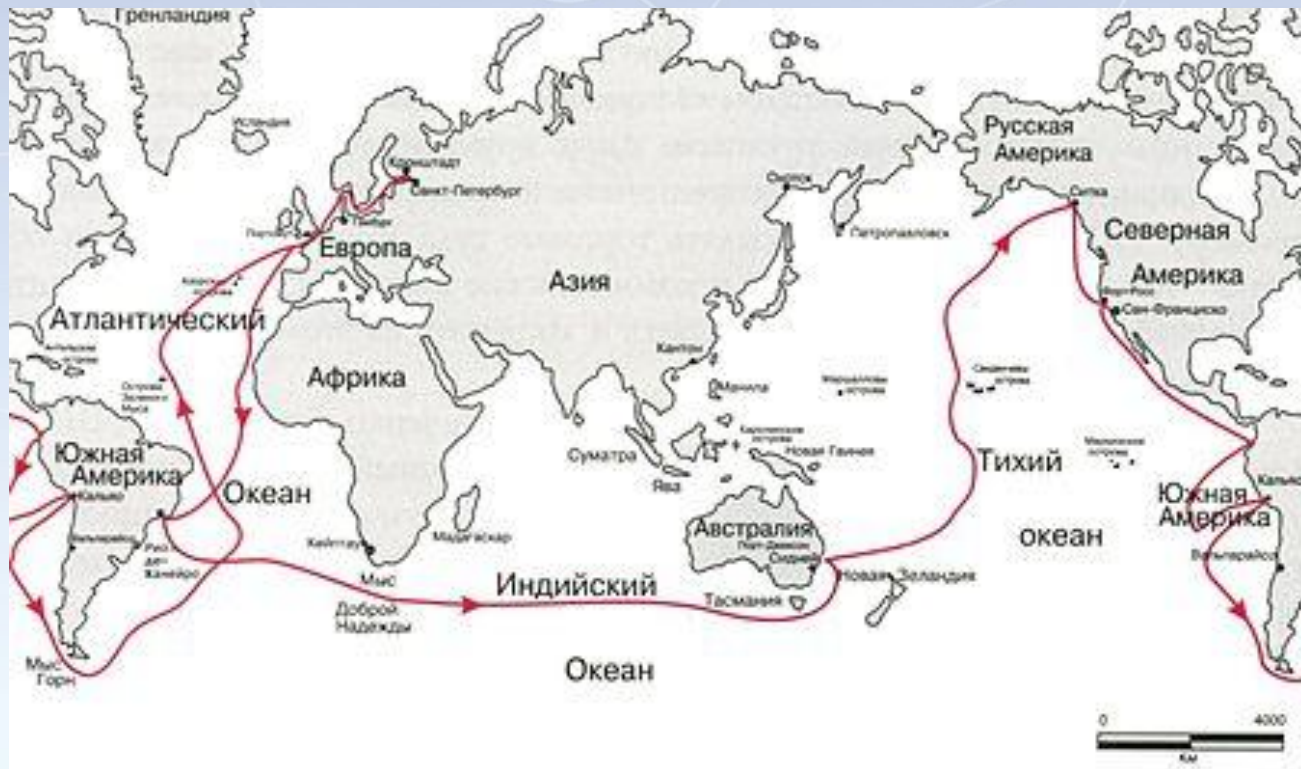
**В броне нашей мощи уже забыто,
И трудно вообразить,
Как это было, на утлых корытах
В даль неизвестную плыть.
Сквозь тысячи миль штормов и туманов
К другой стороне земли,
Затерянные в океанах,
Сквозь океаны плыли.
Ломая границы привычного мира
И мифы глухой поры,
Без карт, без раций и ориентиров
Они открывали миры.
Смело плыть против мнений косных,
Что против обуха плеть,
Это было страшней, чем в космос,
К звездам далеким лететь.**

автор: Эн Худ

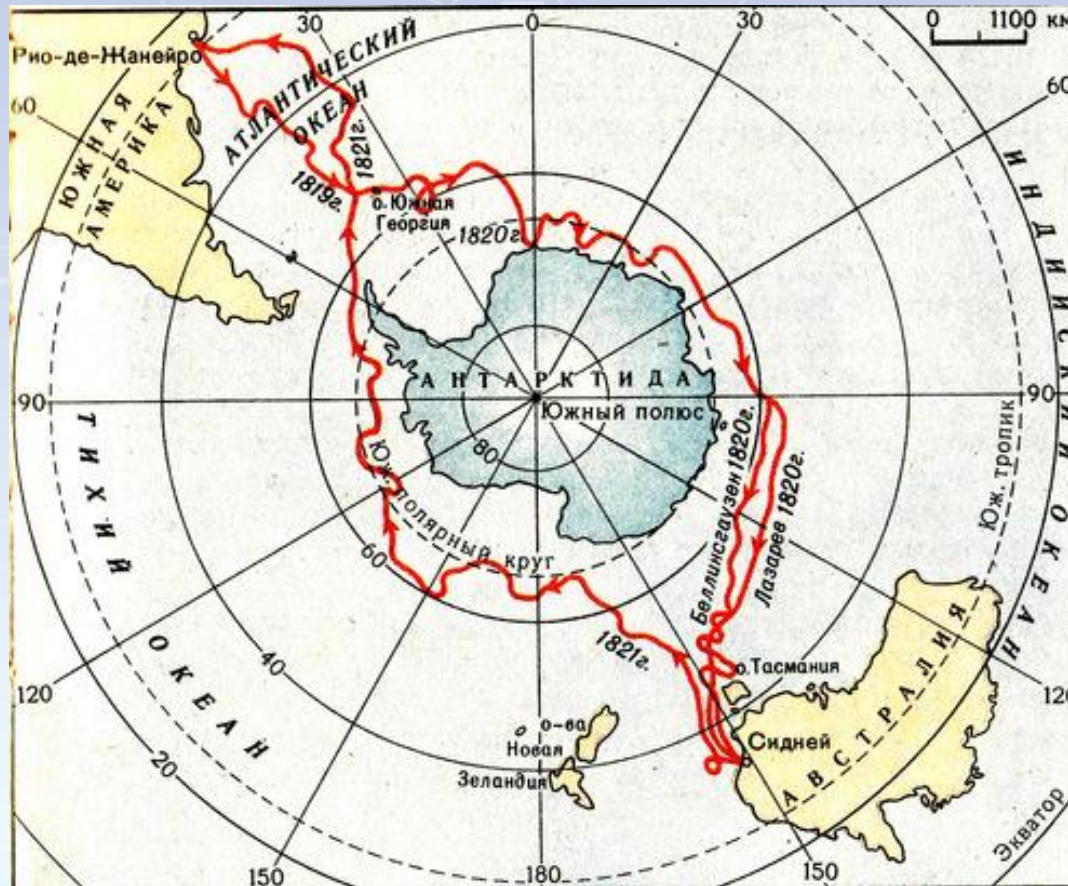
Михаи́л Петро́вич Ла́зарев родился 3 ноября 1788 года, в городе Владимире, в семье дворянина, сенатора Петра Гавриловича Лазарева. В 1800 поступил в Морской кадетский корпус. В 1803 году выдержал экзамен на звание гардемарина, став третьим по успеваемости из 32 учеников. Был отправлен в Великобританию, где служил военным на флоте до 1808 года для ознакомления с постановкой военно-морского дела в иностранных портах. В течение пяти лет находился в непрерывном плавании в Атлантическом океане и Средиземном море. Произведен в мичманы 21 мая 1808 года как «прибывший из Англии». В 1808—1813 годах служил на Балтийском флоте. Участвовал в Русско-шведской в 1808—1809 и Отечественной войне 1812. Умер 11 апреля 1851 года, был похоронен в Севастополе.



- Первое путешествие вокруг света Лазарев совершил в 1813 году на корабле «Суворов», который принадлежал Российско-Американской компании. Целью поездки была доставка грузов в российские колониальные земли в Северной Америке.




- В 1819 году лейтенант Михаил Петрович Лазарев вместе с начальником экспедиции и шлюпа «Восток» капитаном 2-го ранга Фаддеем Беллинсгаузенем вышли на поиски «шестого континента» или Антарктиды. Инициатором этой экспедиции выступил Иван Фёдорович Крузенштерн.



Первая русская антарктическая экспедиция

3(15) июля 1819 года шлюпы "Восток" и "Мирный" снялись с якорей и покинули Кронштадтский рейд. 2 (14) ноября 1819 экспедиция прибыла в Рио-де-Жанейро. 16(28) декабря 1819 русским морякам удалось открыть остров Анненкова. 22 декабря 1819 (3 января 1820) был открыт остров Лескова, названный в честь участника экспедиции лейтенанта Лескова. 16 (28) января 1820 года экспедиция достигла Антарктиды. 4 (16) марта 1820 русские моряки наблюдали изумительное полярное сияние, позволившее им уклониться от столкновения с айсбергом высотой около 122 метров. 17 (29) ноября 1820 путешественники достигли остров Маккуори, где наблюдали лежбища морских слонов, пингвинов, попугаев, одичавших кошек. Спутниками путешественников в суровом краю были альбатросы и киты. 27 февраля (11 марта) 1821 путешественники бросили якорь в бухте Рио-де-Жанейро. 7 (19) мая 1821 путешественники пересекли экватор.



27 февраля (11 марта) 1821 путешественники бросили якорь в бухте Рио-де-Жанейро. 7 (19) мая 1821 путешественники пересекли экватор. 6 (18) июля 1821 русские корабли вошли в Английский канал, а 17 (29) июля 1821 они бросили якорь на Копенгагенском рейде. Экспедиция вернулась в

Кронштадт 24 июля (5 августа) 1821 года, пробыв в плавании 751 день, из них 224 стояли на якоре и 527 находились под парусами. Для торжественной встречи экспедиции в Кронштадт прибыл император Александр I. Участники плавания были отмечены орденами, повышениями в званиях и иными поощрениями.



Результаты экспедиции

Результаты путешествия Лазарева и Беллинсгаузена трудно переоценить. Заветный материк был обнаружен, а вместе с ним и ещё и 29 островков и островов. Шлюпы экспедиции фактически обошли вокруг всей Антарктиды. Кроме того, были собраны удивительные коллекции (этнографическая и естественно-научная), которые и сейчас находятся в Казанском университете, и сделаны отличные эскизы пейзажей Антарктики и живущих в тех местах животных. Первое опубликованный отчёт о путешествии, созданный непосредственными его участниками, составил два тома с атласом карт и прочих дополнительных материалов.



Вклад исследователя на современной карте

Именем М.П. Лазарева названы :

- район города Сочи — Лазаревское
- атолл в группе островов Россиян в Тихом океане
- остров в Аральском море
- мысы:
 - о в Амурском лимане
 - о в северной части о. Унимак
- бухта и порт в Японском море
- горная цепь в Антарктиде
- две антарктические станции:
 - о Лазарев
 - о Новолазаревская
- улица в районе Южное Бутово Москвы
- улица в Липецке.
- Площади Лазарева в Севастополе и Владимире
- Улица Лазарева в Лазаревском районе города Сочи

Перечень информационных ресурсов

- Учебник
- Атлас
- ru.wikipedia.org
- www.geocaching.su/
- www.krugosvet.ru
- www.excursovod-web.ru
- www.znaniya.com
- www.spheres.ru