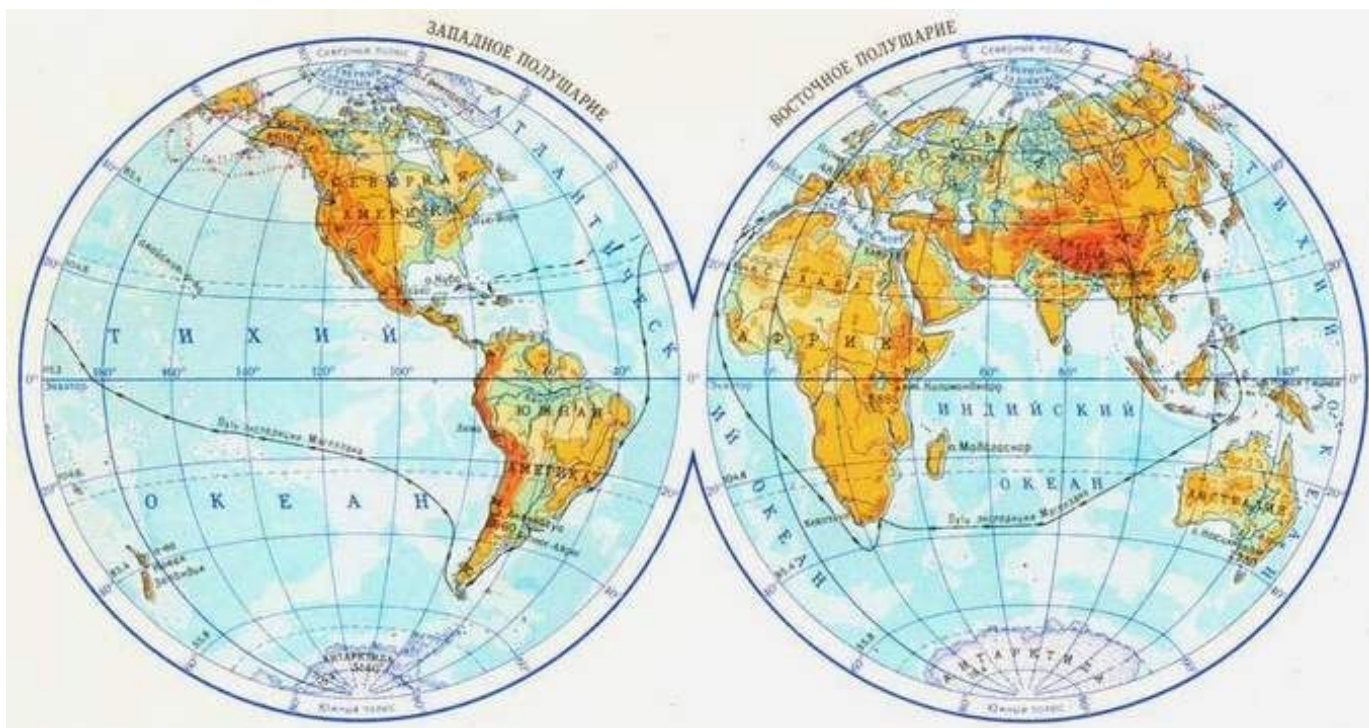


# Разнообразие географических карт. Изображение на физических картах высот и глубин

An aerial photograph of a rural landscape. The foreground and middle ground are dominated by rolling green hills and fields, interspersed with dark green forest patches. A winding road or path is visible on the right side. In the background, a large, light blue lake or reservoir stretches across the horizon under a clear sky. The overall scene is bright and vibrant, suggesting a healthy, natural environment.

# **Разнообразие географических карт**

**Географическая карта -  
мелкомасштабное изображение  
земной поверхности на  
плоскости.**



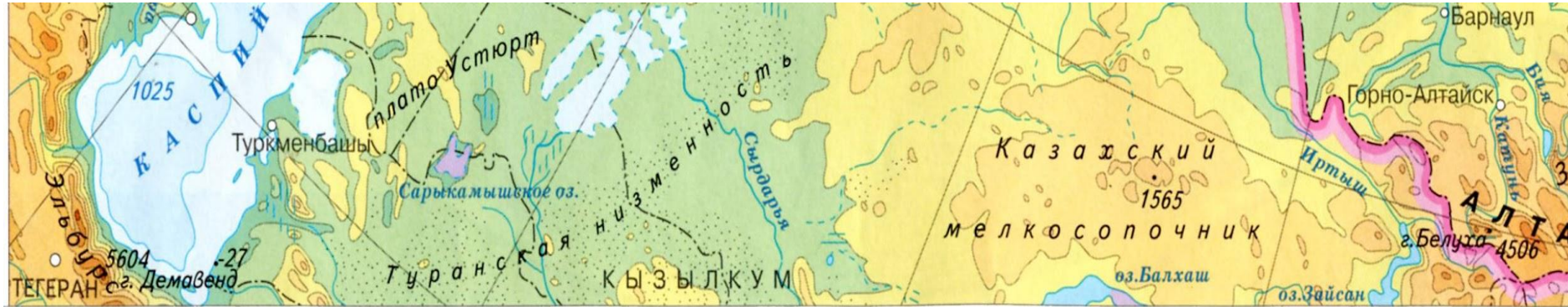


**Географическими картами называют плоские, сильно уменьшенные изображения больших частей земной поверхности. На них объекты показаны условными знаками.**

Масштабы географических карт мелкие, то есть расстояния уменьшены очень сильно.



# Легенда карты – это список всех условных знаков, которые на ней используются.



## У С Л О В Н Ы Е   О Б О З Н А Ч Е Н И Я

● МОСКВА	Столица Российской Федерации		Судоходные каналы		Болота	*	Действующие вулканы
○ ВАРШАВА	Столицы государств		Реки		Солончаки		Ледники
○ Тюмень	Прочие населенные пункты		Пересыхающие реки		Пески		Зимняя граница плавающих льдов
	Государственные границы		Озера пресные		Отметки высот		Теплые морские течения
	Границы полярных владений Российской Федерации		Озера соленые		Отметки глубин		Холодные морские течения
			Озера с непостоянной береговой линией				Длина дуги одного градуса параллели в километрах

Некоторые знаки на картах напоминают условные знаки топографических планов, некоторые отличаются.

# Зеленый цвет

На плане



На карте



# Виды географических карт:

## •Физические

с изображением природных объектов — материков, океанов и морей, островов, рек, озер и др.

## •Политические

с изображением государств и городов.

## •Экономические

изображены отрасли промышленности и сельского хозяйства

## •Контурные

очертания объектов

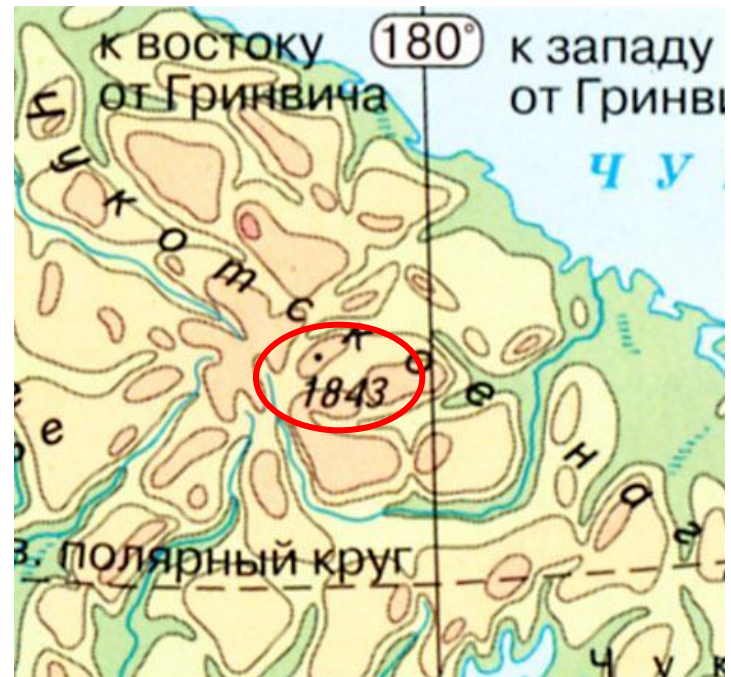


An aerial photograph of a rural landscape. The foreground and middle ground are dominated by rolling green hills and fields, interspersed with dark green forest patches. A winding road or path is visible on the right side. In the background, a large, bright blue lake or reservoir stretches across the horizon under a clear sky. The overall scene is vibrant and scenic.

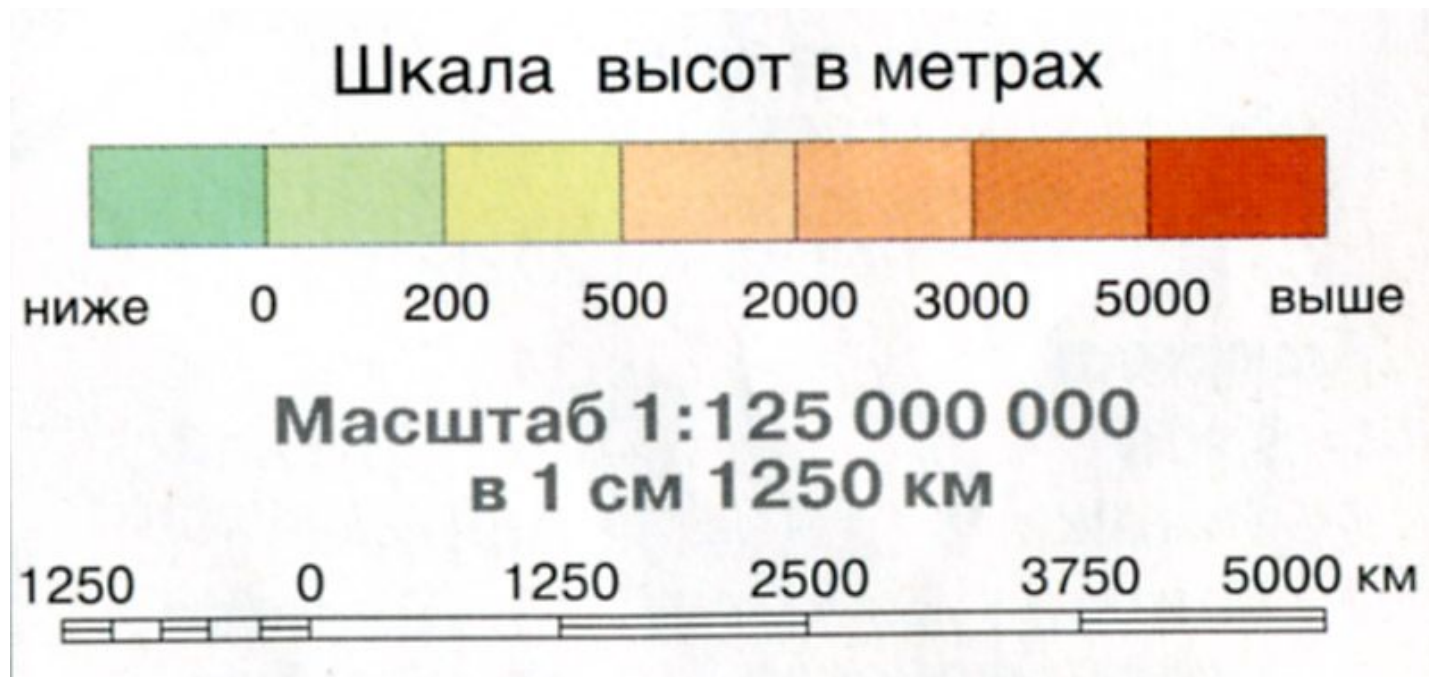
**Изображение  
на физических  
картах  
высот и глубин**



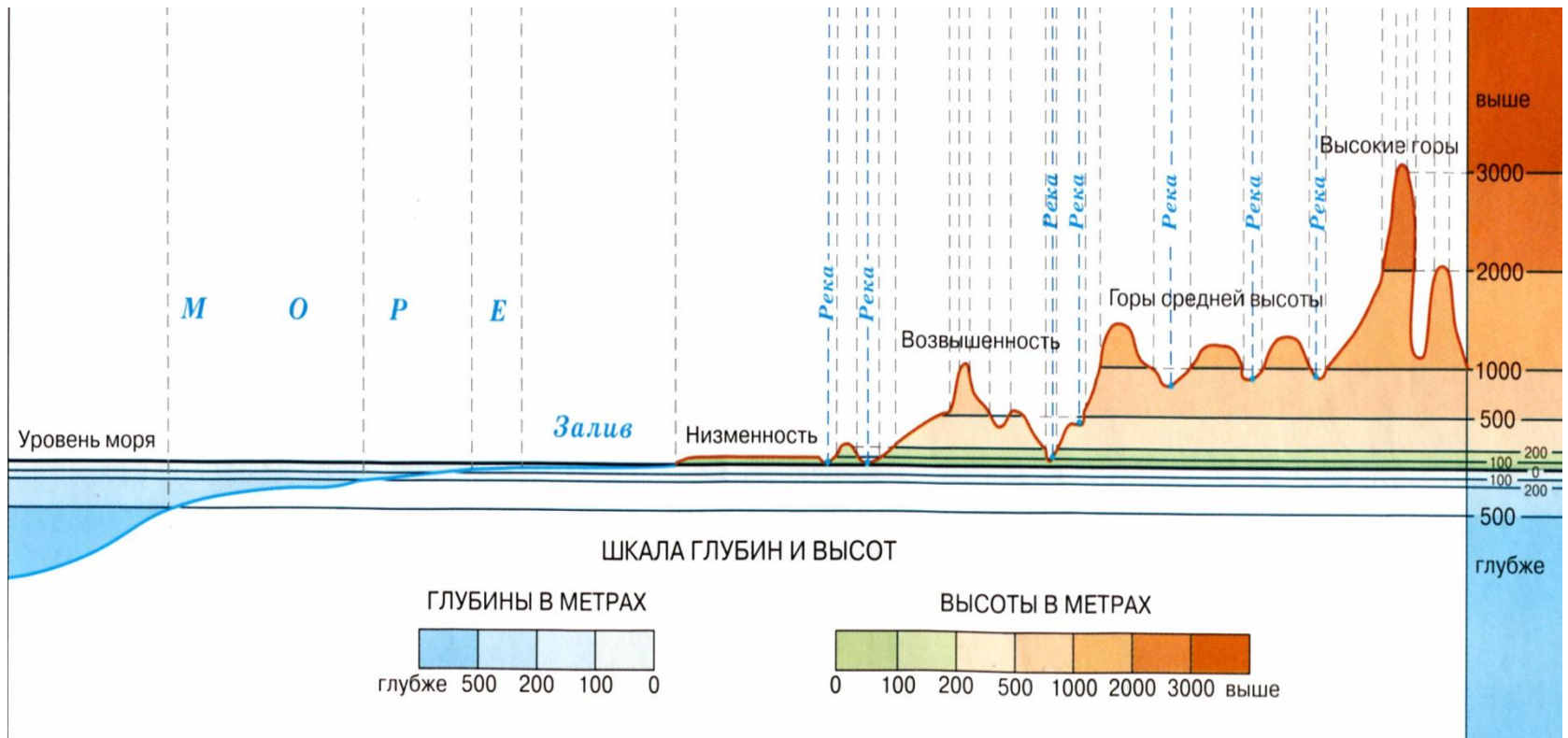
- На физических картах показаны абсолютные отметки высот местности и глубины морей и океанов.



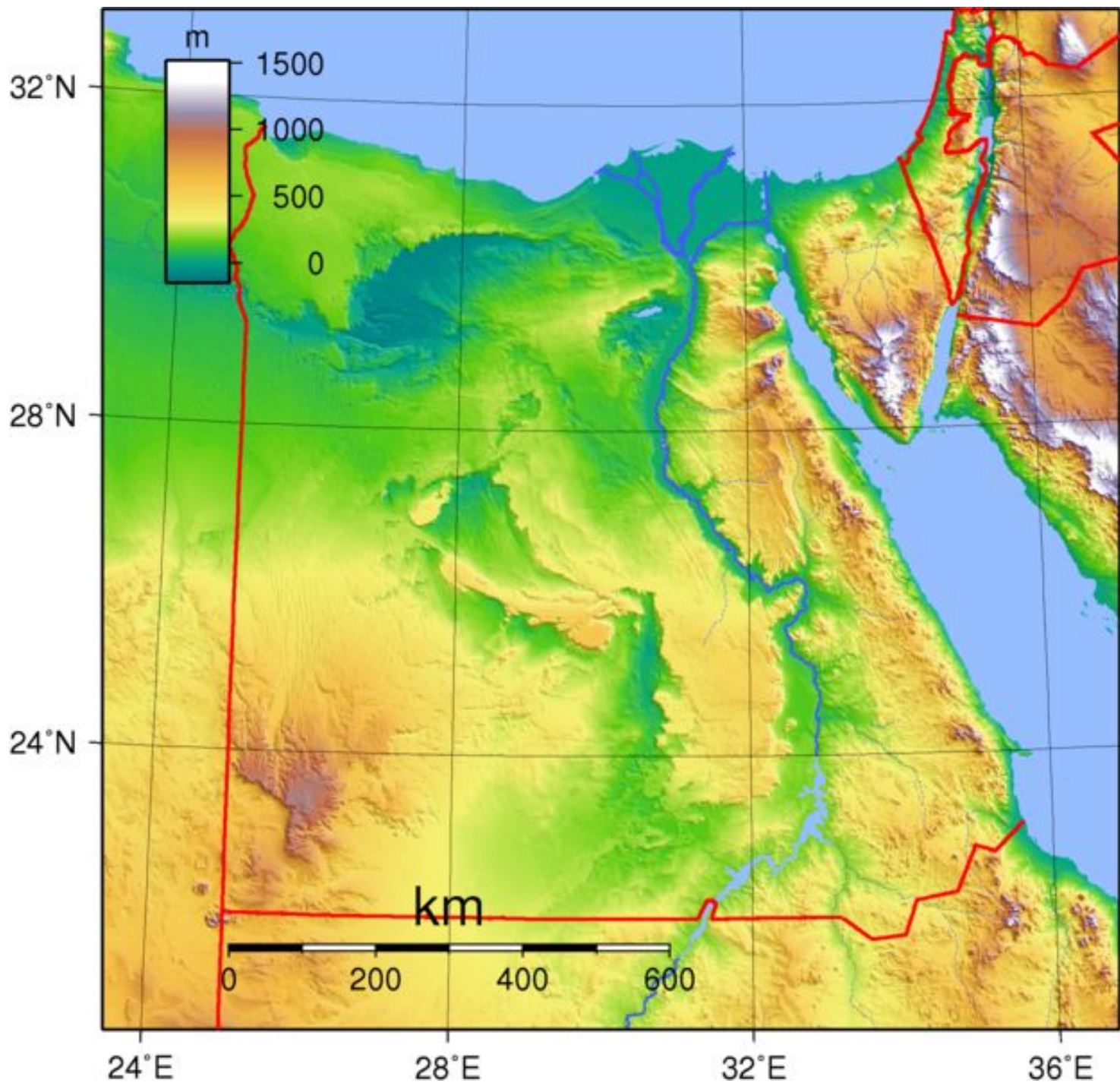
- На физической карте одним цветом окрашены пространства заключенные между условленными горизонталями.



- Для каждой высоты или глубины используют свой цвет — **послойное окрашивание.**










**Масштаб  
карты**

**Средний**



# Домашнее задание:

# Для чего нужны карты?





# Литература

- Т.П. Герасимова, Н.П. Неклюкова «Начальный курс географии»
- География. Начальный курс. 6 кл.: Атлас. – М.: Дрофа, 2008.