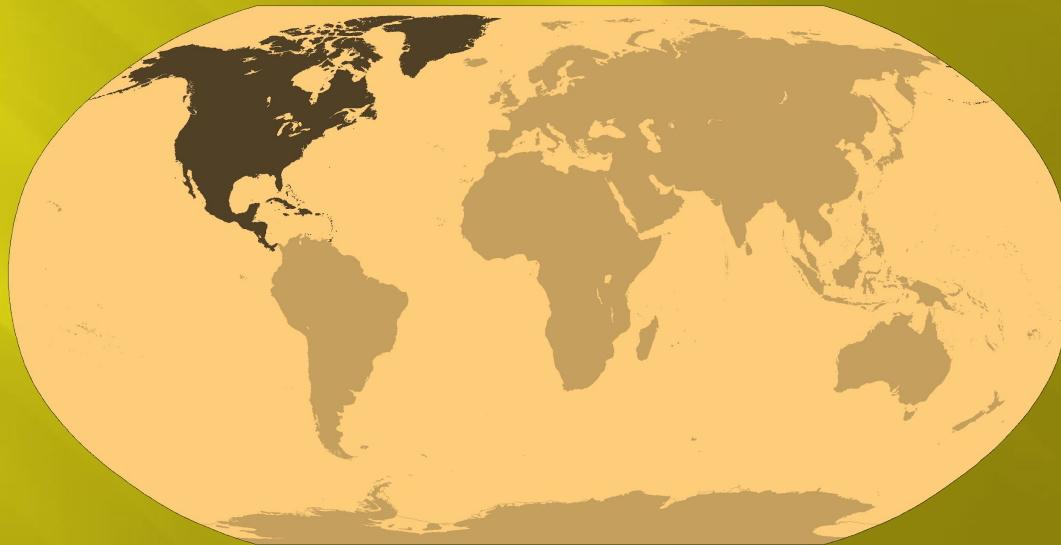
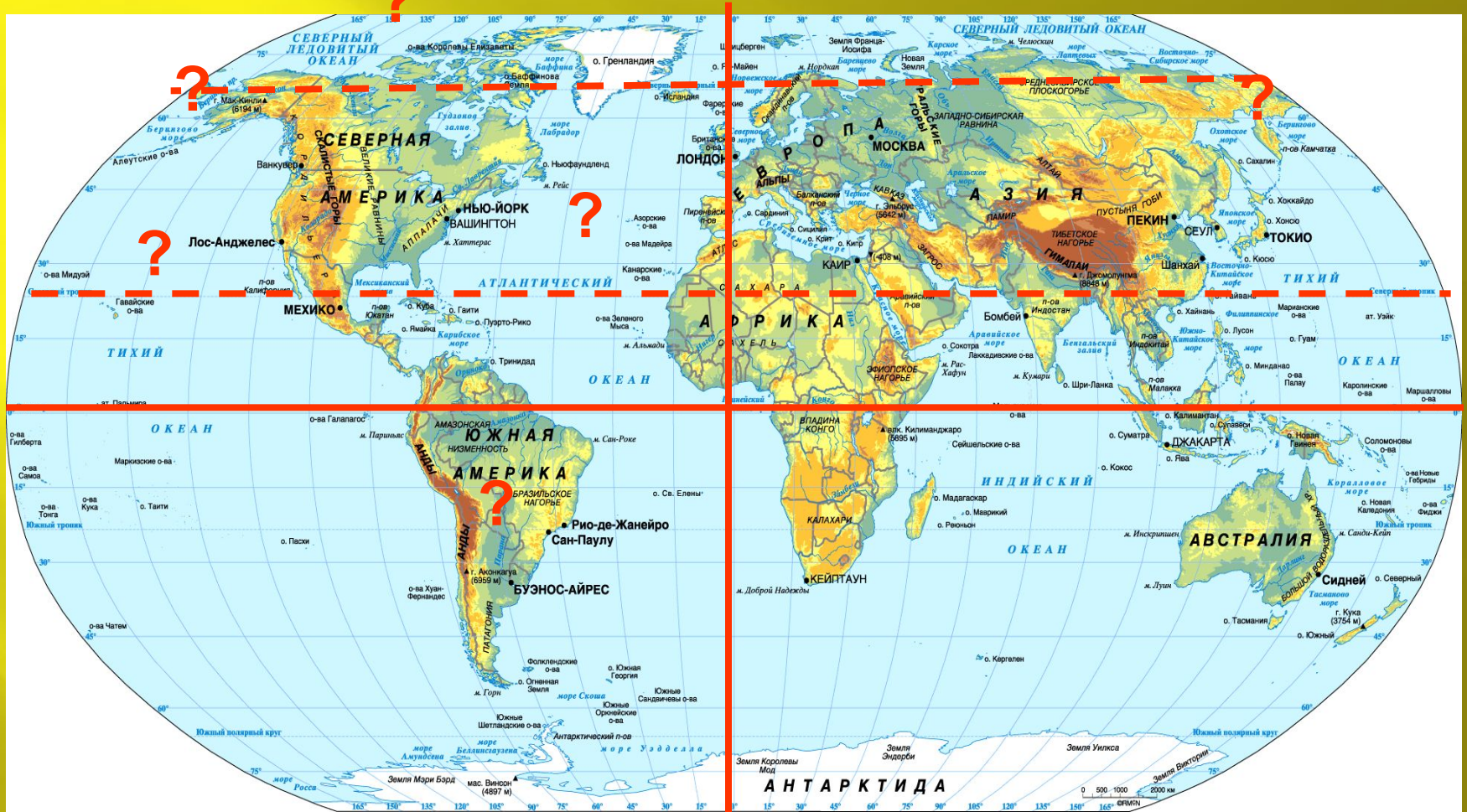


**Географическое положение,  
размеры, очертания берегов.  
Открытие и исследование  
Северной Америки.**





# ФГП Северной Америки







**Мысы - крайние точки**  
 Северная – м. Мерчисон  
 Западная – м. Принца Уэльского  
 Восточная – м. Сент-Чарльз  
 Южная – м. Марьято

**Береговая линия**  
Полуострова  
 Флорида, Лабрадор, Аляска, Калифорния, Юкатан

Острова  
 Канадский Арктический Архипелаг, Ньюфаундленд, Большие Антильские острова

Заливы  
 Калифорнийский, Гудзонов, Святого Лаврентия, Мексиканский

Пролив – Берингов  
Канал Панамский  
**Моря** – Саргассово, Карибское  
**Площадь** 24,2 млн. кв. км.



# Задание:


1. Сравните географическое положение Северной и Южной Америки



	Северная Америка	Южная Америка
Сходства		
Различия		



# Викинги




Отважные мореходы совершали свои походы на Запад, которые закончились колонизацией Гренландии, а также в попыткой основать поселения на побережье Америки (викинги называли эту страну Винланд).





Первыми европейцами, побывавшими в Америке, были норманны, достигшие ее берегов в 10-11 в.в.

Заселение Гренландии началось в 982 году, когда исландец по имени Эрик Рыжий взялся за изучение земли, обнаруженной несколько десятилетий назад, и, впоследствии, названной им Гренландией или «зелёной страной» посчитав, что хорошее название привлечёт больше людей.



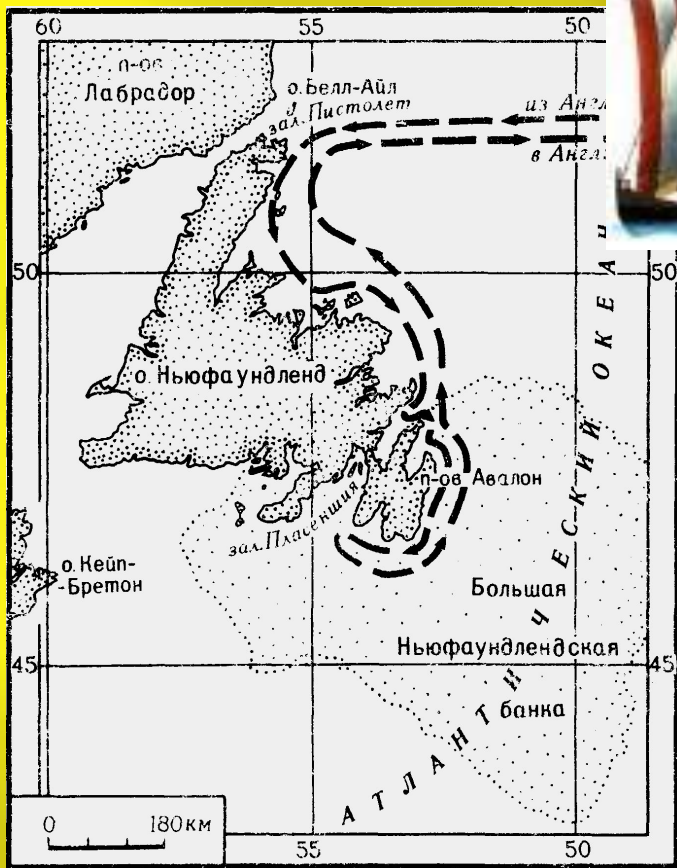


## XVI – XVIII в.в.

В 1524 отряды Кортеса в поисках морского прохода из Тихого ок. в Атлантический пересекли Центральную Америку, через Мексиканское плоскогорье вышли к Тихому океану

Английские мореплаватели и путешественники Г. Гудзон (XVII в.), А. Макензи (XVIII в.) и другие исследовали северные и восточные части материка

В 1792-93 А. Макензи пересек всю С. А. с В. на З., перевалил сев. Скалистые горы



В конце XV в. итальянец на английской службе Джон Кабот открыл остров Ньюфаундленд и побережье полуострова Лабрадор.





# Открытие Северной Америки русскими моряками





На острове Кадьяк купец Г. И. Шелихов в 1784 основал первое русское поселение.



Купец Г. Ш е л е х о в, которого называли российским Колумбом, основал торговую кампанию, содействовал промыслу пушного и морского зверя на северных островах Тихого океана и на Аляске. Русские поселения были созданы на большей части северо-западного побережья вплоть до 38° с. ш



## XX век



Первым проплыл Северо-Западным проходом от Гренландии до Аляски в 1903-1906 годах норвежский путешественник Р. Амундсен, выполнивший во время плавания важные геомагнитные наблюдения и нанесший на карту более 100 островов.

**Домашнее задание § 51,  
вопросы 1-2, стр.28**





# Задание

1. Найдите на физической карте Северной Америки и обозначьте на контурной карте географические объекты, находящиеся вдоль береговой линии:



острова	полуострова	заливы	моря	проливы




# Закрепление

Номенклатура	<u>1</u>	<u>2</u>	<u>2</u>
Номенклатура	<u>2</u>	<u>2</u>	<u>3</u>
Исследователи	<u>3</u>	<u>3</u>	<u>3</u>
Исследователи	<u>3</u>	<u>4</u>	<u>4</u>



**Номенклатура -вопрос 1балл**  
**Назвать и показать океаны и моря омывающие**  
**Северную Америку**

- ▣ **Тихий океан**
- ▣ **Атлантический океан**
- ▣ **Саргассово море**
- ▣ **Карибское море**
- ▣ **Северный Ледовитый океан**



# Номенклатура. Вопрос 2б

## Назвать и показать заливы

- ▣ Гудзонов
- ▣ Калифорнийский
- ▣ Мексиканский
- ▣ Св. Лаврентия





## Номенклатура. Вопрос 26

### Назвать и показать полуострова

- ▣ Лабрадор
- ▣ Аляска
- ▣ Флорида
- ▣ Калифорния
- ▣ Юкатан



## Номенклатура. Вопрос 2б

Назвать и показать канал, пролив, острова

- ▣ Панамский канал
- ▣ Берингов пролив

### Острова

- ▣ Канадский Арктический Архипелаг,
- ▣ Ньюфаундленд,
- ▣ Большие Антильские острова



# Номенклатура. Вопрос 2б

## Назвать и показать крайние точки (мысы)

- **С-Мёрчисон**
- **З- Принца Уэльского**
- **В-Сент-Чарльз**
- **Ю- Марьято**





**Номенклатура. Вопрос 3 б**  
**сравнить площадь с другими океанами и**  
**ВЫЯВИТЬ ОТНОШЕНИЕ К «ЛИНИЯМ»**

- ▣ **Евразия 54млн.кв.км**
- ▣ **Африка 30,3млн.кв.км**
- ▣ **Северная Америка 24,2млн.кв.км**
  
- ▣ **Отношение к экватору**
- ▣ **Отношение к нулевому и 180° меридиану**
- ▣ **Отношение к тропику**
- ▣ **Отношение к полярному кругу**



# Исследователи вопрос 4б

## Русские исследователи (назвать и рассказать)

- ❑ Чириков А. и Беринг В. 1725-1729г.г.
- ❑ Федоров И. и Гвоздев М. 1732г.
- ❑ Чириков А. 1741 «Св.Павел»
- ❑ Беринг В. 1741-1742г. «Св.Петр»



**Исследователи вопрос 4б**  
**Русские исследователи –российский Колумб**  
**(назвать и рассказать)**

- **Григорий Шелихов**





# Исследователи вопрос 3б

## Исследователи северной части Америки

- ▣ **Викинги**
- ▣ **Эрик Рыжий**
- ▣ **В конце XV в. итальянец на английской службе Джон Кабот открыл остров Ньюфаундленд и побережье полуострова Лабрадор.**



# Исследователи вопрос 36

## Исследователи южной части Америки

- **В 1524 отряды Кортеса в поисках морского прохода из Тихого ок. в Атлантический пересекли Центральную Америку, через Мексиканское плоскогорье вышли к Тихому океану**



## Исследователи вопрос 36

### Исследователи внутренних районов Америки

- **Английские мореплаватели и путешественники Г. Гудзон (XVII в.), А. Макензи (XVIII в.) (В 1792-93г. А. Макензи пересек всю С. А. с В. на З., перевалил сев. Скалистые горы )**





# Исследователи вопрос 3б

## Исследователи XXв.

- **В 1903-06 норвежский путешественник Р. Амундсен, выполнивший во время плавания важные геомагнитные наблюдения и нанесший на карту более 100 островов.**



## Номенклатура. Вопрос 2б

### Назвать и показать острова, канал, и пролив

- ▣ Канадский Арктический Архипелаг,
- ▣ Ньюфаундленд,
- ▣ Большие Антильские острова
- ▣ Берингов пролив
- ▣ Панамский канал





Super!

