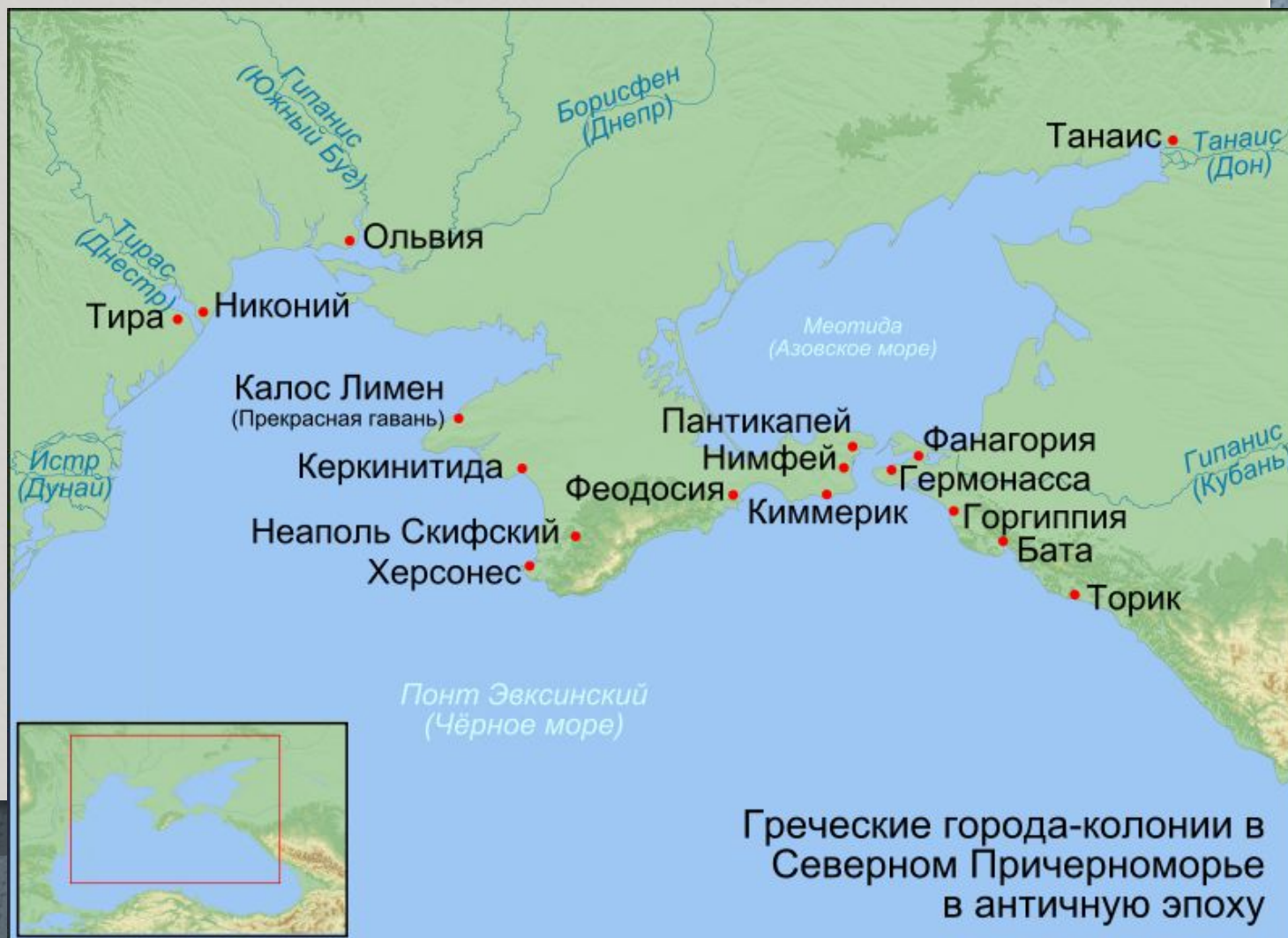


ДРЕВНИЙ ГОРОД ТАНАИС

УРОК КУБАНОВЕДЕНИЯ
Подготовила ученица 10 КЛАСС
Поддубня Александр




КАКОВЫ ОСОБЕННОСТИ ГЕОГРАФИЧЕСКОГО ПОЛОЖЕНИЯ ТАНАИСА?





III в. до н.э.- IV в.н.э.
– существование на Дону Танаиса



Основан боспорскими греками.

**Входил в состав Боспорского
царства.**



**население
Танаиса**

**Эллины
(греки)**

**Танаиты
(племена сарматов
и меотов)**



II век н.э. – расцвет Танаиса

ЗАНЯТИЯ ЖИТЕЛЕЙ ТАНАИСА:

О ТОРГОВЛЯ
(ПОСУДА, ВИНО,
ОЛИВКОВОЕ МАСЛО,
РЫБА, РАБЫ)



ТОВАРЫ ТАНАИСА

ТАНАИС

ВИНО

ОЛИВКОВОЕ

МАСЛО

ПОСУДА

РАБЫ

ЗЕРНО

**РЕМЕСЛЕННЫЕ
ИЗДЕЛИЯ**

РЫБА

РАБЫ



ЗАНЯТИЯ ЖИТЕЛЕЙ ТАНАИСА:

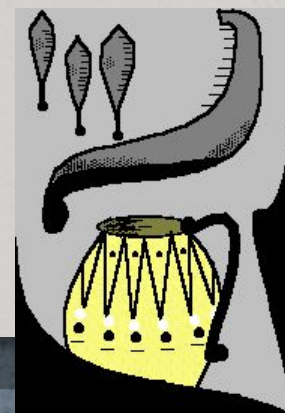

ОРЕМЕСЛО

ПРОИЗВОДСТВО ПОСУДЫ

ОБРАБОТКА МЕТАЛЛА

ЮВЕЛИРНОЕ ДЕЛО

ТКАЧЕСТВО И ПРЯДЕНИЕ



ЗАНЯТИЯ ЖИТЕЛЕЙ ТАНАИСА:

О РЫБОЛОВСТВО

О ЗЕМЛЕДЕЛИЕ

О СКОТОВОДСТВО



КАКОВА СУДЬБА ТАНАИСА?

- НАЧАЛО Н.Э. –
РАЗРУШЕН
ВОЙСКАМИ
БОСПОРСКОГО ЦАРЯ
- СЕРЕДИНА III В. Н.Э. –
РАЗРУШЕН
ПЛЕМЕНАМИ
ГОТСКОГО СОЮЗА



ЧТО ИЗ СЕБЯ ПРЕДСТАВЛЯЕТ ТАНАИС В НАСТОЯЩЕЕ ВРЕМЯ?





**Основная часть экспозиции заповедника
- открытые раскопками участки древнего города**













РЕКОНСТРУКЦИЯ
ХИЖИНЫ
СЕЛЬСКОЙ ОКРУГИ
ТАНАИСА
(I-II вв. н.э.)

РЕКОНСТРУКЦИЯ СТОРОЖЕВОЙ БАШНИ





РЕКОНСТРУКЦИЯ МОСТА

АЛЛЕЯ МУЗЕЯ-ЗАПОВЕДНИКА



КАМЕННЫЙ ЛАБИРИНТ



НАДГРОБНЫЕ КАМНИ

