

Донецкий край в XVI - XVIII

Донецкий край в XVI - XVIII в.

в.

История родного края. 8 класс.

История родного края. 8 класс.



Урок № 7 (23):

Особенности заселения
Донецкого края в первой
половине XVIII в

ЭПИГРАФ

Степь... огромная, очарованная своим однообразием. Едешь час, другой...

Попадается на пути молчаливый старик, курган или каменная баба, поставленная бог ведает кем и когда, бесшумно пролетит над землею ночная птица, и мало-помалу на память приходят степные легенды, рассказы встречных, сказки няньки-степнячки и все то, что не увидишь и постичь душою.

А. П. Чехов



Содержание программы

- **Донецкий край в 1 половине XVIII в.** Особенности заселения Донецкого края в 1 половине XVIII в. Основание города Бахмут. Закрепление бахмутских и торских соляных заводов за государством.
- **Восстание К. Булавина.** Участие населения Донецкого региона в восстании. Административные изменения в Донецком регионе по результатам Константинопольского, Прутского и Адрианопольского мирных договоров.
- **Создание Азовской (Воронежской) губернии.** Начало геологических исследований региона (экспедиции М. Вепрейского и С. Чиркова, И.Морозова, Г.Капустина, Г.Рейзера).

- **1. Основание г.Бахмута и его роль в жизни Донецкого края**
- **2. Восстание под руководством Кондратия Булавина и его значение для Донецкого края**
- **3. Политика Петра I в Северном Приазовье**
- **4.Набеги крымских татар и запорожских казаков**
- **5. Особенности жизни и быта местного населения. Начало геологических исследований региона**

Основные понятия

- **Соляной промысел** – сезонная добыча соли путём её выварки из соленых озёр
- **Империя** – монархическое государство во главе с императором. Как правило империя объединяет разные народы и территории в единое государство с единым политическим центром.
- **Губерния** - основная административно-территориальная единица в России с начала XVIII в.
- **Подушная подать** - прямой личный налог, взимаемый с каждой души (человека) в одинаковом размере независимо от величины дохода и имущества. Известен с древних времен. В России введен Петром I в 1724 г. для лиц мужского пола.
- **Ревизия** – перепись населения, Первая ревизия была произведена при Петре Великом в силу указов 26 ноября 1718 г. и начала 1719 г.
- **Работные люди** - общее название рабочих на промыслах и в промышленности (крепостные крестьяне отходники, посессионные и вольные наёмные работники)

ХРОНОЛОГИЯ

- 1701 г. – основание г. Бахмут
- 1703 г. – основание Бахмутского уезда на территории Белгородского разряда
- 1704 г. – переход соляных промыслов на р. Бахмут в казну
- 1707 – 1708 гг. – Булавинское восстание
- 1708 г. - создание Азовской губернии, губернская реформа
- 1711 г. - Прутский поход Петра I
- 1714 г. – разграничение русско-турецкой границы в Подонцовье

1. ОСНОВАНИЕ Г.БАХМУТА И ЕГО РОЛЬ В ЖИЗНИ ДОНЕЦКОГО КРАЯ .



Герб города БАХМУТ 1745 г.



На гербе: элементы герба Воронежа – две пушки [с воронёными стволами] на станках желтые, из одной пушки выстрелено, и на ней сидит орел белый одноглавый, поле красное. В нижней части изображение солеварни.

- Солеварские артели формировались стихийно, и в них никого не интересовало, кто ты – донской ли казак, изюмец или запорожец, черкас или русский – умел бы саблей махать. А махать приходилось часто.

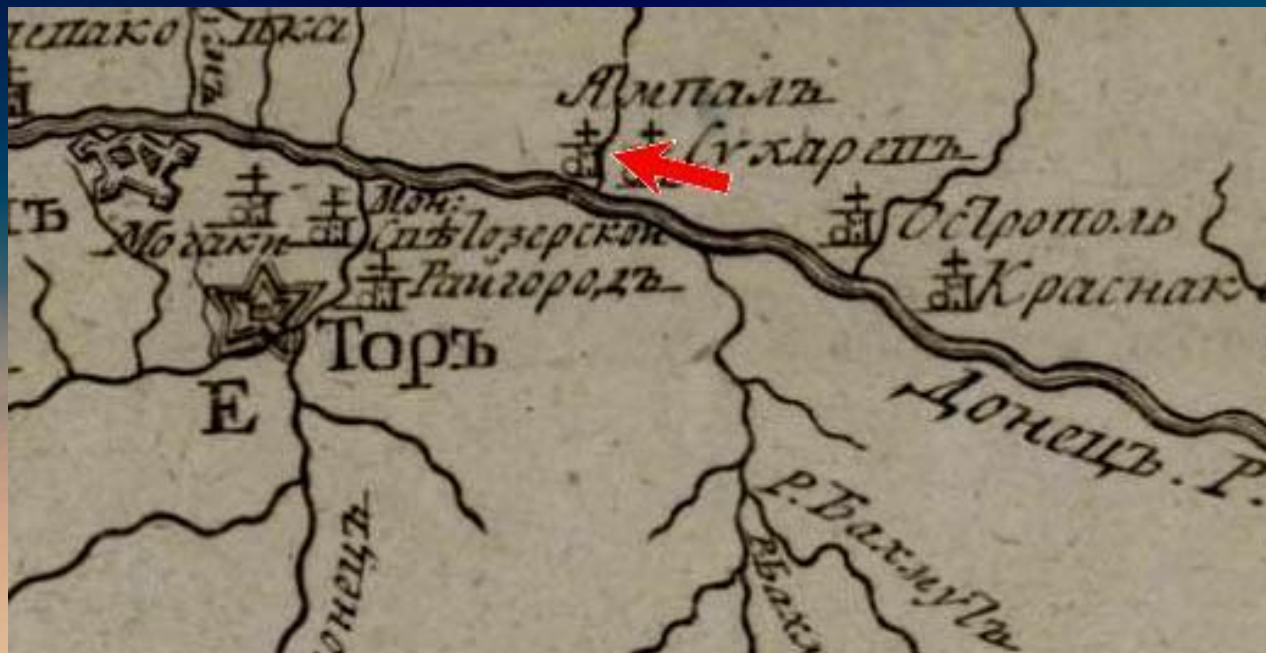


Верховой казак
(Верхний Дон)

Промыслами на Бахмуте пользовались все, как в старые времена, и не нужно было отдавать часть добытого в казну.

Некоторые промысловики теперь ехали не на Тор, а на Бахмут по реке.

Однако, из-за татарской опасности это было очень опасно и потому промыслы на р. Бахмут посещались «наездом». В то же время опасность уменьшалась, когда поблизости находилась армия или казачьи подразделения. Предвестником первого постоянного поселения на р. Бахмут, стал спор за пользование его урочищами.



Сухаревцы (донские казаки) и торяне (русские люди и черкасы Изюмского полка) оспаривали право на строительство Бахмута и пользование соляными промыслами (1701 – 1704 гг.) В 1701 г. сухаревцы построили свою крепость, её разрушили изюмцы, затем торяне построили свою уже по указу царя. В указе дата появления г. Бахмут – 1701 г. Но спор за промыслы продолжался.

- 1704 г. – Бахмутские соляные промыслы отошли в казну по указу Петра I
- 1705 г. - солеварни оказались захваченными сухаревцами, т.е. донскими казаками. Их атаманом являлся К.Булавин

О Бахмуте и дате его основания подробно:

https://viy48.io.ua/s2285960/aleksandr_kopyl_-hronika_odinokoy_kreposti_vspominaetsya_i_e_lar_ionov-ataman_belolucka



«Московских стратегов Бахмут привлекал своим положением. Оторванный и от Слобожанщины, и от Дона, он одиноко стоял в открытой степи, знаменуя начало ее колонизации, колонизации государственной, и в перспективе мог стать прекрасным связующим звеном между обжитым Левобережьем Донца и медленно, но уверенно обживаемым северным побережьем Азовского моря».

А. Копыл


О Бахмуте и дате его основания подробно:

https://vij48.io.ua/s2285960/aleksandr_kopyl_-hronika_odinokoy_kreposti_vspominaetsya_i_e_larionov-ataman_belolucka

2. ВОССТАНИЕ ПОД РУКОВОДСТВОМ КОНДРАТИЯ БУЛАВИНА И ЕГО ЗНАЧЕНИЕ ДЛЯ ДОНЕЦКОГО КРАЯ.



События в Среднем Подонцовье перед восстанием К.Булавина (1705 – 1707 гг.)



- *Конец 1705 г. булавинцы сожгли Бахмут и захватили промыслы*
- *Для выяснения положения дел на Бахмут был направлен дьяк Адмиралтейского приказа Алексей Горчаков. Однако казаки не дали ему возможности осмотреть промыслы и составить их описание.*
- *В 1705 году издается новый указ – уничтожить все городки, которые были заселены без ведома властей.*
- *В 1707 г. отряд князя Ю.Долгорукова отправился на р.Дон для сыска и возврата беглых крестьян*
- *9 октября Булавин разгромил этот отряд в Шульгинском городке*
- *Конец октября 1707 г. На р. Айдар у Заколотного городка войска Л.Максимова (атамана донских казаков) разгромили булавинцев.*
- *Булавин бежал на Миус, затем на Запорожье, затем вернулся на Дон, откуда активно рассылал «прелестные грамоты»*

**ПАМЯТНИК
К.БУЛАВИНУ В
Г.АРТЕМОВСКЕ**

Программа восставших по их письмам

- Призыв к всяким черным людям и начальным добрым людям
- Призыв к донским казакам, запорожцам, татарам, служилым окраинных городков
- За доброго царя
- Стоять за дом Пресвятыя Богородицы
- За донские вольности
- Против покушения на них «злых бояр» и «немцев»,
- Призыв выступить в защиту «старого поля»
- Противопоставление старообрядчества «эллинской вере»



History.ru

Крестьянская война под
предводительством К.А. Булавина

Восстание под руководством Кондратия Булавина (1708 – 1709 гг.)



- Прочитать § 9, п.3

Работаем по плану:

1. Год восстания
2. Место (территория)
3. Причины
4. Повод
5. Действующие лица и движущие силы
6. Ключевое событие
7. Результат

Развитие событий на р.Северский

Донец

События после перехода Черкаска на сторону Булавина

- Восстали города по Северскому Донцу во главе с атаманом С. Драным. Отряды восставших возглавили также С. Беспалый и Н. Голый. Бой на реке Уразовой 8 июня 1708 г. против Сумского слободского полка закончился его полным поражением.
- С. Дранный и его сторонники, развернули активное продвижение на территорию Изюмского слободского полка. В конце июня отряды Драного, Голого, Беспалого и брата Булавина (около 8000 восставших, среди которых насчитывалось до 1500 запорожцев) подошли к Тору и Маякам. Обращаясь к рядовым казакам, Дранный потребовал сдачи городков и выдачи полковника Ф. Шидловского. В случае невыполнения этих условий он угрожал «вырубить» все слободские полки, как Сумской.
- На помощь слободским полкам под Маяки и Тор были направлены регулярные войска, которые не позволили повстанцам овладеть

Результат сражений восставших с войсками на Донце

- После подхода подкреплений правительственным войскам, восставшие сняли осаду Тора и отступили к урочищу Кривая Лука. Здесь в ночь с 1-го на 2 июля состоялся решающий бой между восставшими и правительственными войсками, который закончился поражением восставших. В бою, который продолжался около пяти часов, восставшие потеряли более 1500 человек. Многие при отступлении утонули в Донце, другие бежали под покровом ночи. В бою погиб С. Дранный. После победы над восставшими в урочище Кривая Лука правительственные войска направились в Бахмут, где также разбили восставших. Разгром восставших под Тором и Бахмутом открывал правительственным войскам путь на Черкасск, усилил разброд среди повстанцев.
- На Донце продолжал сопротивление правительственным войскам Голый, но и он был схвачен.

После сказанного

- По предположению историка С. М. Соловьёва выражение «хватил Кондратий» связывается с именем предводителя Булавинского восстания на Дону в 1707 году, с Бахмутским атаманом Кондратием Афанасьевичем Булавиным (Кондрашкой), который внезапным налётом истребил весь царский отряд с воеводой князем Долгоруким.



Результат восстания – разрушены донские городки по среднему течению Донца. Донская колонизация на территории Донбасса приостановлена.

3. ПОЛИТИКА ПЕТРА I В СЕВЕРНОМ ПРИАЗОВЬЕ







1686 – 1700 гг. – русско-турецкая война.

Константинопольский договор

- ❖ Победа под Азовом дала возможность начать строительство русского флота на верфях Воронежа, а самую бывшую турецкую крепость превратить в первую военно-морскую базу России.
- ❖ Для ускорения принятия турками решения о договоре Пётр решил провести военную демонстрацию. К Керчи было выведено 10 кораблей. Турки были ошарашены, они не ожидали, что русские так быстро построят морской флот.
- ❖ Думный дьяк Украинцев на корабле «Крепость» был направлен в Стамбул.
- ❖ 14 июля 1700 года в Константинополе Емельян Украинцев и великий визирь турецкого султана Николай Маврокордато обменялись текстами трактата о перемирии между Россией и Оттоманской Портой.
- ❖ По договору к России отходил Азов с прилегающими землями и крепостями Таганрогом, Павловском и Миусом.
- ❖ **Россия освобождалась от уплаты ежегодной дани крымскому хану**
- ❖ Заключённый на 30 лет договор соблюдался до ноября 1710, когда султан объявил войну у России.

**Рис. 16. Условия Константинопольского мира
с Турцией 1700 г.**

- 1. Возвращение Турции днепровских городков без укреплений.**
- 2. Сохранение за Россией Азова и территории с кубанской стороны от Азова на 10 часов конной езды.**
- 3. Отмена ежегодных платежей России Крыму.**
- 4. Свобода плавания русских кораблей по Азовскому морю до Керчи.**
- 4. Обмен пленными.**

Источник: Сборная презентация к курсу лекций по истории России XVII-XVIII вв. Автор: проф. Н.В.Козлова. - <http://www.myshared.ru/slide/143758/>

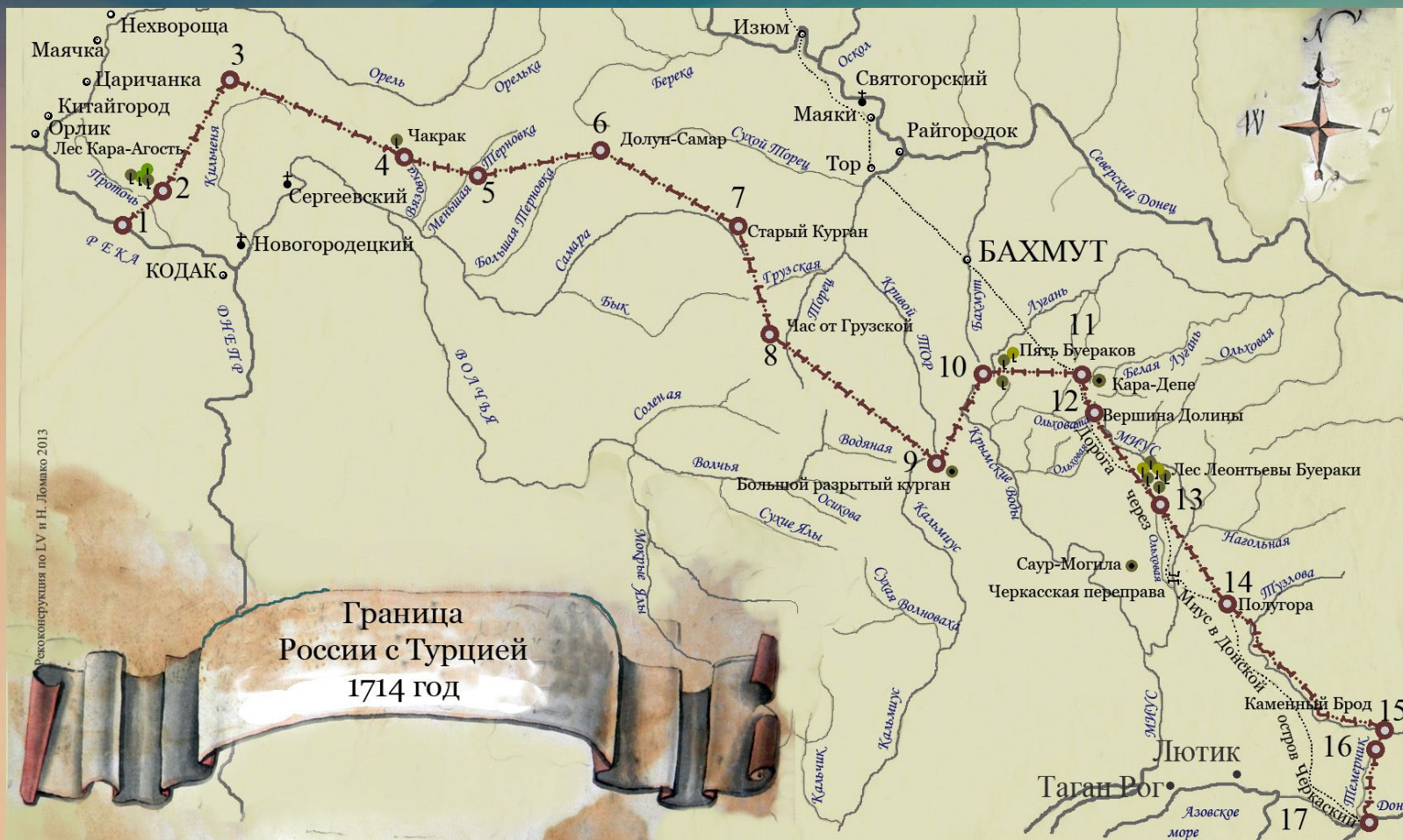
Основные задачи	Способы решения	Результаты
Борьба с Крымским ханством и Турцией за утверждение присутствия России на Чёрном море.	1695 г. — I Азовский поход	Неудачная осада турецкой крепости Азов
	1696 г. - II Азовский поход	Взятие Азова, строительство крепости Таганрог
	1710–1711 гг. — Прутский поход Петра I	Поражение русской армии, потеря Россией Приазовья, что ухудшило её положение в Северном Причерноморье и Приазовье

Прутский мир 1711 г. Адрианопольский трактат 1713 г. (донецкий аспект).

- Прутский мир 1711 г. - договор между Россией и Османской империей, заключённый во время Русско-турецкой войны 1710-1713 годов близ реки Прут.
- Подписан с российской стороны вице-канцлером бароном П.П. Шафировым и генерал-майором графом М.Б. Шереметевым (оба оставались в качестве заложников в турецком плену до выполнения Петром I условий Прутского мира, отпущены летом 1713 года), с турецкой - великим визирем Балтаджи Мехметпашой.
- Стал итогом неудачного Прутского похода 1711 года.
- Заменял Константинопольский мир 1700 года.
- Обязывал Россию возвратить Турции Азов с прилегающей территорией.
- В связи с заключением Прутского мира перестал существовать Азовский флот.
- Заменён Адрианопольским миром 1713 года.

ВАЖНО! В 1714 г. впервые южнорусское Пограничье (Поле) обрело чёткие контуры государственной границы

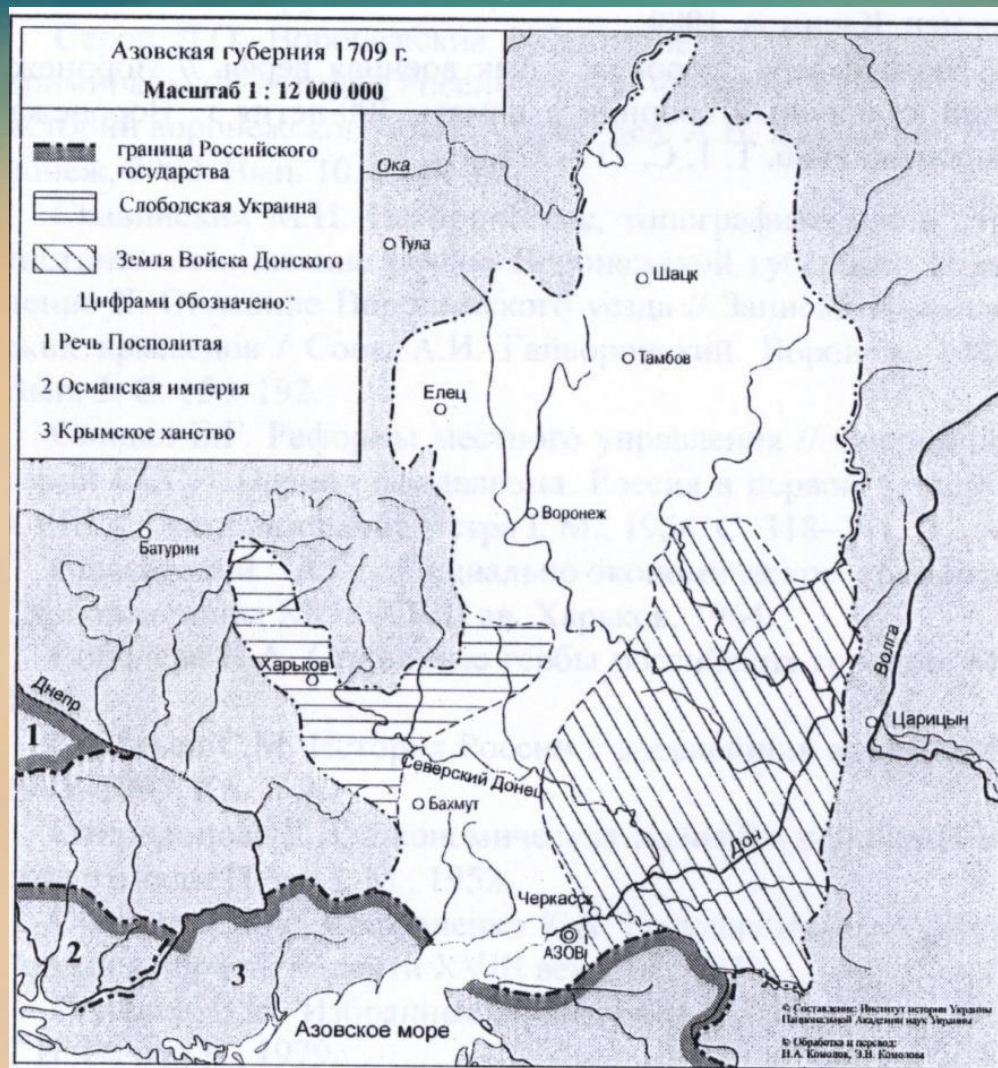
Демаркация границ 1714 г.



Реконструкция по LV и Н. Ломако 2013

Реконструкция русско-турецкой границы 1714 г. между Днепром и Доном Н.Ломако (2013)
// http://parasona.narod.ru/maps-reconstruction/lomako_border_1714.htm

В 1708 г. начата губернская реформа. Азовская губерния
вобрала в себя Приазовье и некоторые донецкие земли.
После событий 1711 г. губерния потеряла Приазовье,
с 1725 г. она стала именоваться Воронежской.



4. НАБЕГИ КРЫМСКИХ ТАТАР И ЗАПОРОВЖСКИХ КАЗАКОВ.



Набеги крымских татар и запорожские казаки

- С 1714 г. начался последний этап безраздельного господства ногайских и крымских татар в приазовской степи.
- Казаки, жившие на западной стороне Днепра, и Сечь выходили из-под власти России.
- Запорожцы после разрушения русскими войсками Сечи за измену царю и выступление на стороне гетмана И.Мазепы во время Полтавских событий, перешли на Правобережье Днепра, в турецкие владения.
- Несмотря на принадлежность Нижнего и Среднего Поднепровья (1711-1739 гг.) Турции и Крыму, это не привело к поселению запорожцев на старом месте и возрождению Сечи на старом месте. С разрешения хана они поселились недалеко от Крыма в урочище Олешки. В степи распоряжались татары. Заводить поселения запрещалось.
- По договору с Турцией этот край должен был оставаться пустынным, не заселённым.
- По сравнению с предшествующей эпохой – XVI - XVII ст., в степном Донбассе мало что изменилось. В этот период его хозяйственную жизнь по-прежнему характеризуют кочевое скотоводство татар и уходничество порубежного славянского населения.
- Днепровские (Запорожские) казаки вынуждены были принимать участие во всех военных мероприятиях татар и, по призыву – Османской империи. Иначе говоря,

Хронология походов татар на Русь и продолжение степных войн в XVIII в.:

- 1713 — крымские татары, ногайцы и азовцы разорили южные районы Казанской и Воронежской губерний, земли донских казаков и Харьковский полк. Татары захватили в плен 14 тысяч человек и более 2 тысяч убили.
- .1714 — крымские татары и азовцы совершили поход на Царицын, также были разорены земли донских казаков, Харьковского и Изюмского полков.
- .1715 — крымский мурза Мамбет-бей совершил разорительный набег на земли донских казаков. Также крымские татары разорили территорию Харьковского и Изюмского полков. В том же году кубанский сераскир Бахти Герай (Дели-султан) совершил крупный набег под Царицын и Астрахань. Под Астраханью Бахти-Гирей захватил в плен 1220 ногайских кибиток и переселил их за Кубань. Тогда же кубанский сераскир Бахти Герай совершал многочисленные набеги на калмыцкие улусы хана Аюки, вассала России Кубанские татары разорили многие калмыцкие и ногайские улусы. 10300 ногайских семейств было насильно переселено за Кубань.
- 1716 — крымские татары, турки и азовцы разорили Дмитриевский уезд Воронежской губернии, совершали набеги под Тамбов, земли донских казаков, Харьковский и Изюмский полки.
- .1717 — большой поход на украинские земли, а также под Тамбов.



- **.1718 — кубанский сераскир Бахти-Гирей совершил поход на земли донских казаков, где осадил и безуспешно штурмовал Черкасский городок. Многие казаки и юртовские калмыки были убиты и взяты в плен. В том же году крымские и кубанские татары совершили набеги на земли Казанской губернии, Харьковский и Изюмский полки.**
- **.1719, 1720, 1721 и 1722 — крымские татары и азовцы совершали разорительные набеги на Харьковский, Изюмский черкасские полки, на Полтавский и Миргородский гетманские полки, а также земли донских казаков.**
- **.1723 — крымские татары, ногайцы и азовцы совершали набеги на Бахмут, Полтавский и Миргородский полки, земли донских казаков**

Предположите, какие действия для защиты поселений были бы наиболее подходящими?

- 1724 — крымские татары, ногайцы и азовцы совершали набеги на Бахмут, Полтавский и Миргородский полки, земли донских казаков.
- .1724 — крымские татары и азовцы совершили рейды на Бахмут, Полтавский и Миргородски полки, земли донских казаков и юртовских калмыков.
- .1725 — крымские татары совершили набег на Бахмут.
- .1726 — крымцы продолжали совершать набеги на Бахмут и земли донских казаков
- .1727 — крымцы и азовцы совершили набеги на земли донских казаков и Бахмут

Выводы: 1. продолжались степные войны между Крымским ханством, подчинёнными ему ногайскими ордами и кочевниками, принявшими подданство России.

2. Продолжались набеги на пограничные уезды и полки Российской империи с грабежами, поджогами и угоном жителей в рабство.

**5. ОСОБЕННОСТИ ЖИЗНИ И
БЫТА МЕСТНОГО НАСЕЛЕНИЯ.
НАЧАЛО ГЕОЛОГИЧЕСКИХ
ИССЛЕДОВАНИЙ РЕГИОНА.**



Особенности жизни и быта местного населения.

- Основное занятие – промыслы.
- Казённое солеварение расширялось, сковороды брали в аренду, соль варили выходцы из Южной России и Гетманщины.
- Пасеки, охота, винокурение, рыбная ловля – как и раньше.
- Вокруг Бахмута появлялись хутора местных солеваров для содержания скота
- Городки - Маяцкий, Тор, Райгородок, Бахмут и Сухарев вошли в состав Азовской (1708 г.), затем Воронежской губернии.
- В 1703 г. в Бахмуте числилось 148 чел., переселившихся из Тора и Маяцкого.
- Также там по описи: 170 сковород, 9 кузниц, 29 солеварных колодцев, 49 дворов.
- В 1711 г. В Бахмуте числилось 1302 двора. В крепость переведен частично гарнизон разрушенной Троицкой крепости и перевезена артиллерия. Город стал самой сильной крепостью южного пограничья.

ЗДАНИЕ ДВЕНАДЦАТИ КОЛЛЕГИЙ



- Указами Петра I были внесены изменения в правовое и хозяйственное положение горных промыслов России, учрежден Приказ рудокопных дел (1700 г.), ведающий «рудосыскным делом, подготовкой сведущих людей, отводом мест, постройкой рудников и заводов, учетом добычи и выплавки, штрафами и наказаниями за нерадивость в горной части». Фактически были заложены основы государственного управления недропользованием.
- Создание в 1719 г. Берг-коллегии, просуществовавшей с перерывами до 1807г., фактически реализовывало национальную минерально-сырьевую политику, законодательные основы которой составляли Берг-привилегия (1719 г.) и Берг-регламент (1739 г.) - документы, определявшие условия и порядок недропользования, включая обязанности, права, налоги, льготы и т. д. Согласно закону «О горных привилегиях», местные власти не имели права вмешиваться в рудокопные и поисковые дела, а обязаны были всячески содействовать их проведению. Лица, не объявившие об открытии месторождения, причислялись к «врагам общенародной пользы» и подвергались суровым наказаниям. При Берг-коллегии была организована лаборатория для исследования руд и образована на добровольных началах группа специалистов по поискам и разведке полезных ископаемых - «рудных доносителей», получавших жалованье...
- По меткому замечанию М.В. Ломоносова, благодаря «просвещению Петрову» были «отверсты внутренности гор».

В подписанном Петром I в 1719 году документе - «Берг-привилегиум», регламентировались разные стороны горного дела. Основные положения:

- *«Соизволяется всем и каждому дается воля, какого бы чина и достоинства не был, во всех местах, как на собственных, так и на чужих землях, искать, копать, плавить, варить, и чистить всякие металлы, сиречь золото, серебро, медь, олово, свинец, железо, также и минералов», дабы «божие благословение втуне под землей не оставалось».*

Никита Вепрейский и Семен Чирков – «Колумбы» Донбасса.

- Никита Вепрейский — управитель города Бахмута в 1-й четверти 18 в., организовавший в 1723, вместе с капитаном Семеном Чирковым, первые разработки каменного угля на территории современного Донбасса. Капитан Семен Чирков командовал батальоном, охранявшим Бахмутскую крепость, и, следовательно, заботился о жизни и благополучии солеваров. Друг друга они знали хорошо, а еще лучше ведали дела солеваров. Заботясь о топливе для Торских и Бахмутских солеварен, впервые взяли пробы каменного угля в урочище Скелеватом в 25 верстах от Бахмута, и на речке Беленькой в 50 верстах от него. Образцы угля в необходимом количестве были отобраны и отправлены в Санкт-Петербург в Берг-коллегию (получены 20 января 1722 г.). Их испытание засвидетельствовало высокое качество найденного угля. Для его разработки администрация направила до 200 человек работного люда из Белгородской провинции. Первый промысел каменного угля был организован теми же Н. Вепрейским и С. Чирковым и начался в 1723 г. В результате опытов Н. Вепрейского во многих местностях России в 18 в. были начаты разработки ископаемого угля для производственных целей.
- ПОДРОБНЕЕ: [Подов В.И. Легенды и были Донбасса](http://litmisto.org.ua/?p=4656) ПОДРОБНЕЕ: Подов В.И. Легенды и были Донбасса // <http://litmisto.org.ua/?p=4656>
- **Григорий Григорьевич Капустин** — русский рудознатец (геолог). Традиционно, но ошибочно, именно с фамилией Капустина связывают начало интенсивного промышленного освоения и последовавшей за ним угледобычи в донецком регионе. Принимал участие в геологических экспедициях с 1715 по 1723 года, участвуя в экспедициях по указанию Петра I, открыл месторождения золота, серебра и других полезных ископаемых в Воронежском и Устюжском краях.
- Добытые Капустиным в конце 1721 года на реке Кундрючьей на Дону образцы каменного угля

В Камор-коллегию, Вепрейский и Чирков отправили в одном бочонке образцы каменного угля, а в двух других — пробы найденных руд. Оттуда образцы переправили в Берг-коллегию.



- “В прошлом 1722 году января 20-го дня в Берг-коллегию от президента государственной Камор-коллегии господина Галицина прислано для объявления разных руд для проб в двух бочонках да еще в бочонке земляного угля, которые де сысканы близ Бахмутских соляных заводов”,-

Домашнее задание

Прочитать § 9, (особенно п.2)

Подумайте, подготовьте обоснованный ответ-рассуждение: «Первая половина XVIII века для Донецкого края – это шаг вперед или назад в своем историческом развитии?» – отвечая на вопрос затронуть все аспекты истории: политический, экономический, культурный.

