



Дальний Восток в природном отношении совершенно отличается от остальных регионов России.

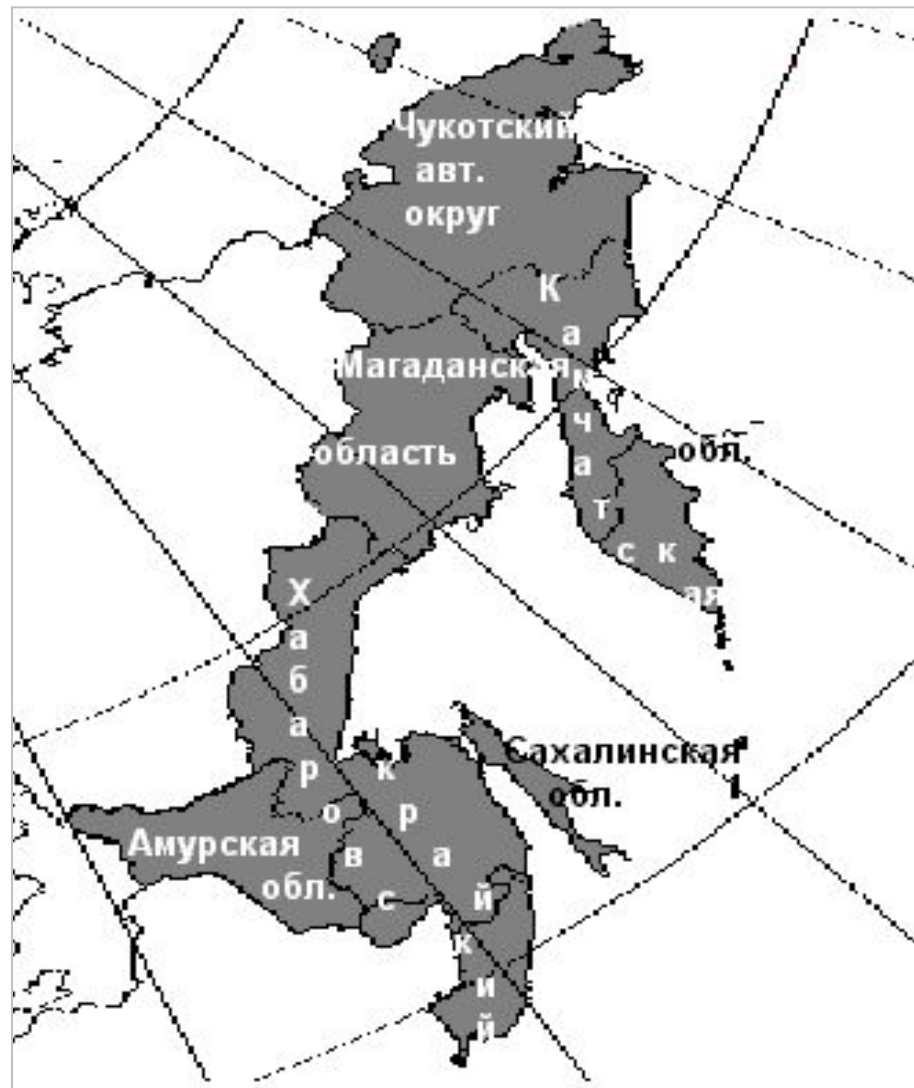
**Главная особенность:
соседство с Тихим океаном и
неразрывная связь с ним во
всех отношениях.**



Административное деление Дальнего Востока

В состав Дальневосточного
федерального округа входят:

- Приморский край
- Хабаровский край
- Амурская область
- Сахалинская область
- Камчатская область
- Магаданская область
- Еврейская автономная область
- Чукотский автономный округ
- Корякский автономный округ



Остров Сахалин





Сахалин — один из важнейших «портовых» регионов Дальнего Востока. Благодаря островному положению, это ещё и центр пищевой промышленности, связанный с добычей рыбных ресурсов.



Приморский край

Приморский край – один из самых развитых экономических регионов Дальнего Востока





Владивосток – крупнейший промышленный, экономический и культурный центр Дальнего Востока. Так же Владивосток стратегически важен для России как самый развитый военный порт на тихоокеанском побережье.



Хабаровский край

Хабаровский край занимает главенствующее место в области промышленности России.



Основные промышленные центры:

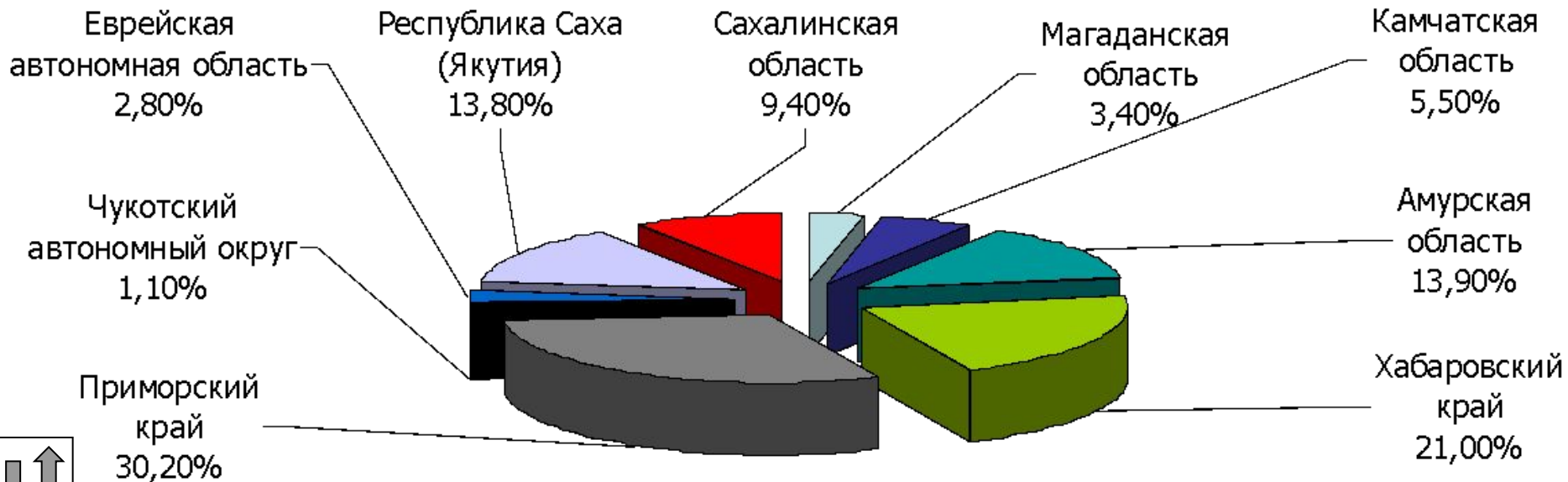
- Хабаровск
- Комсомольск-на-Амуре
- Советская Гавань

Помимо этого Хабаровск является крупнейшим культурным центром и столицей Дальневосточного Федерального округа



Население Дальнего Востока

Динамика численности населения на Дальнем Востоке отражает общероссийскую тенденцию, с 1991 г. Происходит его постоянное сокращение. Темпы падения численности населения за период с 1992 по 1997 г. составляют от 1% до 2% в год, что выше общероссийского показателя. Наибольшая численность населения проживает в Приморском крае, доля Приморского края в общей численности населения, проживающего на Дальнем Востоке, по сравнению с другими регионами увеличивается. Хабаровский край по данному показателю занимает второе место (21% в 1998г.)




Добывающая промышленность

Промышленность Дальнего Востока в основном имеет локальное значение.

Из-за удалённости региона, возникают проблемы с перевозкой добываемого сырья. Однако Дальний Восток имеет огромные запасы полезных ископаемых:

- каменного угля
- олова
- никеля



Близкое положение к Тихому океану объясняет высокую развитость рыбодобывающей промышленности на дальнем Востоке. Основные центры – Приморский край, Сахалинская и Камчатская область. Сахалинская область и Якутия – нефтедобывающие районы Дальнего Востока

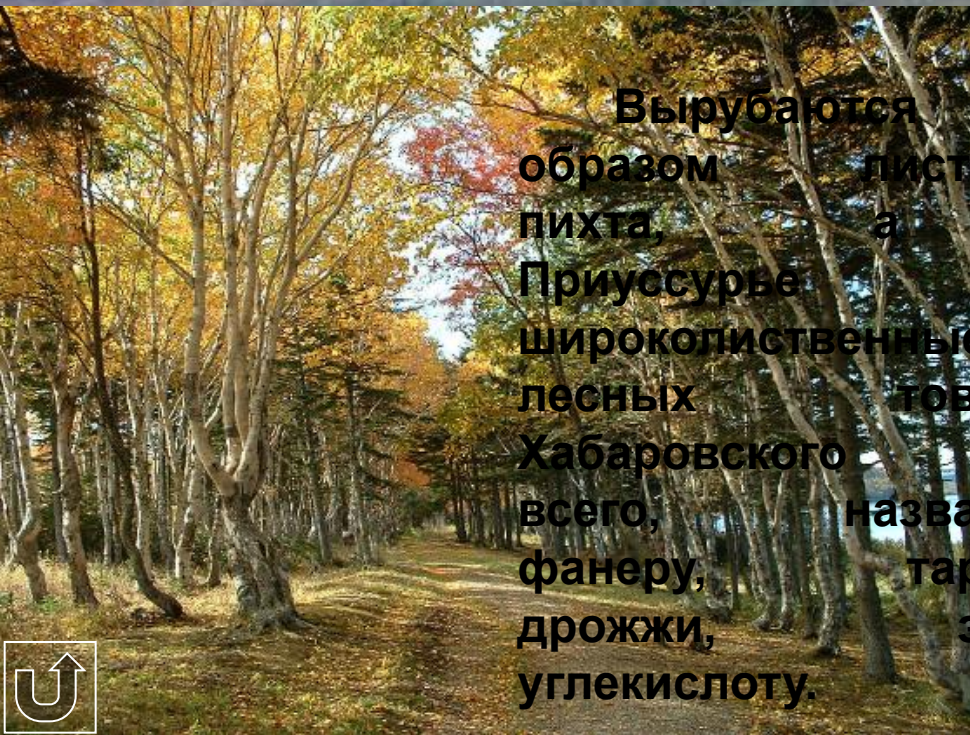


Лесная промышленность

Огромные лесные богатства Дальнего Востока (около 11 млрд. куб. м.) обусловили здесь создание одного из крупнейших лесозаготовительного и деревоперерабатывающего комплекса:

- свыше 40% — заготавливает Хабаровский край
- почти 20% — Приморский
- примерно по 10% — Сахалин, Амурская область.

Вырубаются главным образом ель, кедр и лиственница, пихта, а в Приамурье и Приуссурье — широколиственные леса. Среди лесных товаров, вывозимых из Хабаровского края, нужно прежде всего назвать стандартные фанеру, тару, паркет, дрожжи, этиловый спирт, угольную кислоту.



Дальний Восток – потенциально важный регион России, но:

- **нерациональное использование природных ресурсов**
- **пассивное развитие промышленности**
- **слабая заселённость региона вредят развитию Дальнего Востока.**

