

Великие переселения народов

От готов до монголов
и от Теодориха до Тамерлана

Мир в IV в. н.э.



Доминирование нескольких громадных империй – Римская держава, Персия династии Сасанидов (сменившая Парфию), китайская Империя Цин

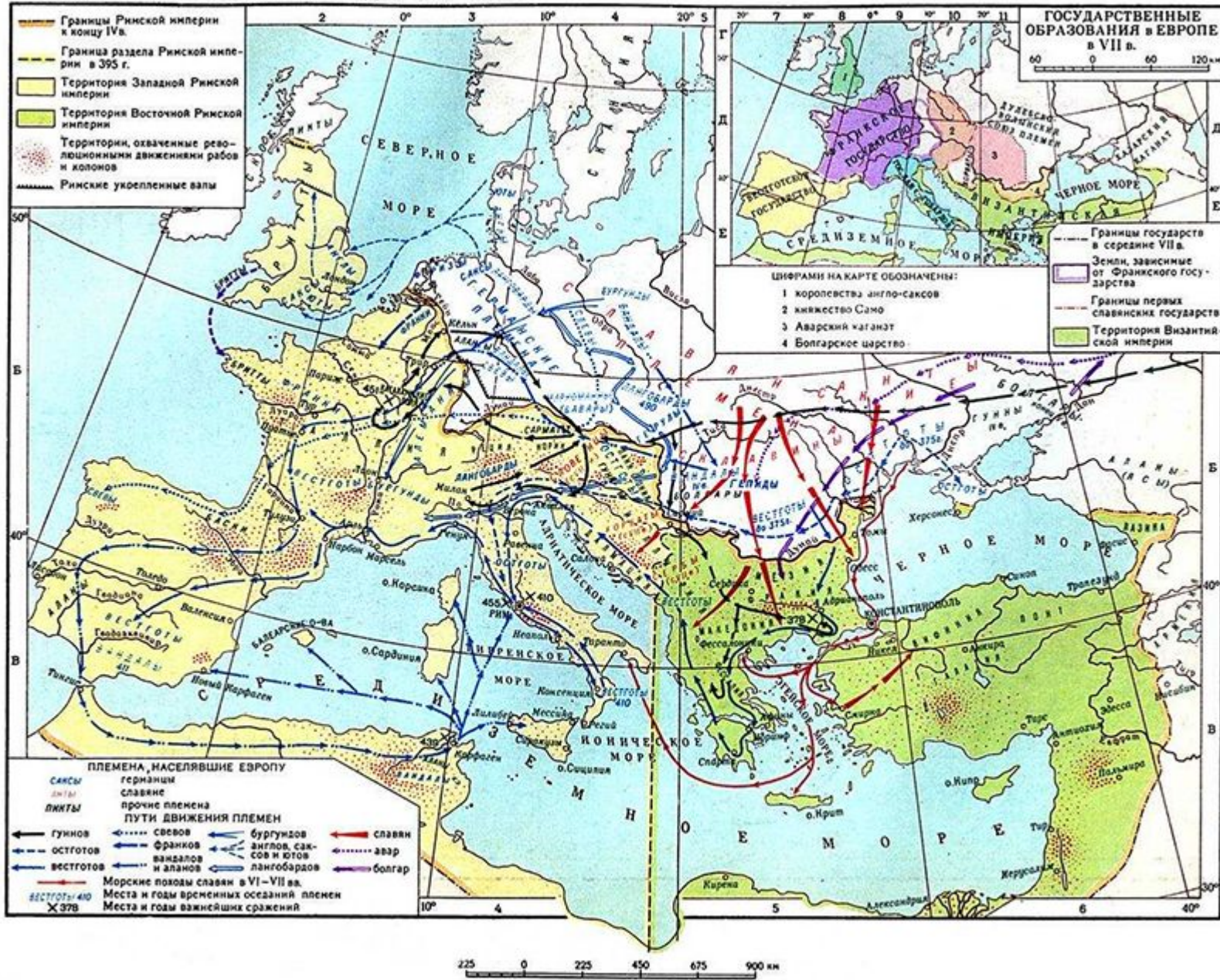
Эта система была сметена начавшимся с IV-V вв. беспрестанным движением племен, известным как Великое переселение народов

Германцы и гунны

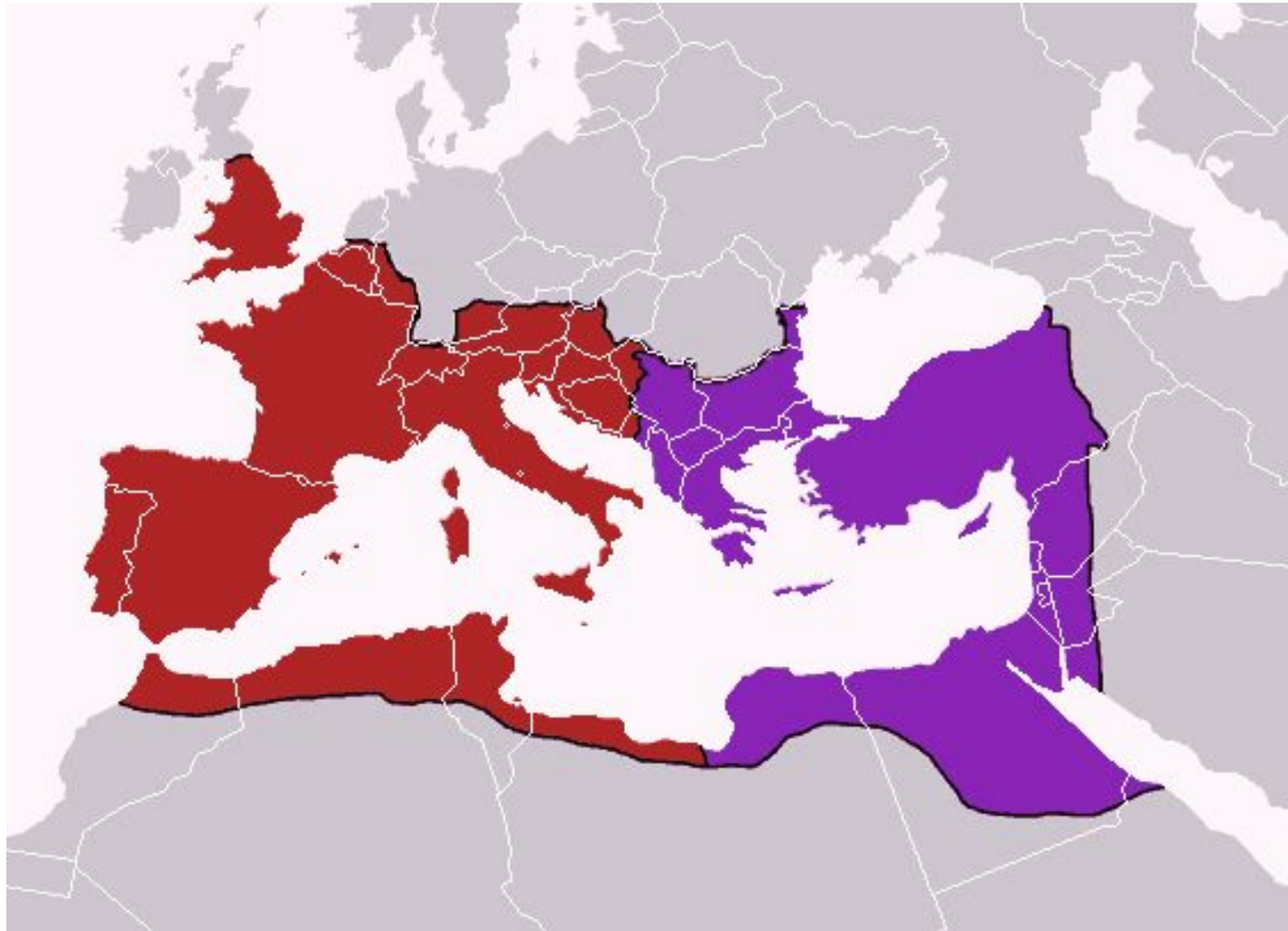
ПЕРВАЯ ВОЛНА



ВЕЛИКОЕ ПЕРЕСЕЛЕНИЕ НАРОДОВ в IV-VII вв.



Две Римские империи



Впервые империю разделил Диоклетиан в 293 г. В 330 г. Константин основал Константинополь и империя окончательно распалась на **Западную** и **Восточную**

Константинополь



В IV в. стал центром Восточной Римской империи. В V – VIII вв. был крупнейшим городом мира.

Константинополь был великолепно укреплен (стены Феодосия), в нем находился главный храм христианского мира – Святая София.

Город успешно выдерживал осады различных противников (персов, арабов, славян) вплоть до 1264 г.

Падение Западной империи

- **410** – готы (Аларих) берут Рим.
- **415** – готы захватывают Иберию
- **429** – вандалы захватывают Африку, 455 год – Гейзерих разоряет Рим
- Начало V в. – франки и бургунды захватывают Галлию
- **476** – последний император Ромул Августул смещен германским военачальником Одоакром
- **493** – остготы (Теодорих) захватывают Италию



Последние римляне

Вестготы



Вестготское королевство включало Иберию и Аквитанию, а его центром был город **Толедо**. Военные поражения VI в. от франков и от византийцев, отбивших юг Иберии (Бетика), ослабили королевство. Ослабевшие вестготы не смогли в VII в. противостоять ударам арабов, которые легко захватили полуостров. Остатки вестготов отступили в горы на север (**Астурия**).

Найдите на карте

Остготы



В Италии остготы основали королевство с центром в **Равенне**. Но им так и не удалось удержаться в Италии. Готы сражались с византийцами более 20 лет, однако к 554 г. потерпели полное поражение. Италию разделили византийцы и германские племена лангобардов (север, с центром в **Павии**). Единая Италия появится лишь спустя 1300 лет...

Найдите на карте Равенну, Рим, Павию.

Равенна



Поскольку Рим со времен Октавиана Августа не был приспособлен к обороне, последние императоры правили из **Равенны** на севере Италии, неприступной благодаря песчаным отмелям реки По.

Позднее Равенна была столицей остготов, а потом оплотом византийского влияния.

*Фото: гробница
Теодориха в Равенне*

Вандалы

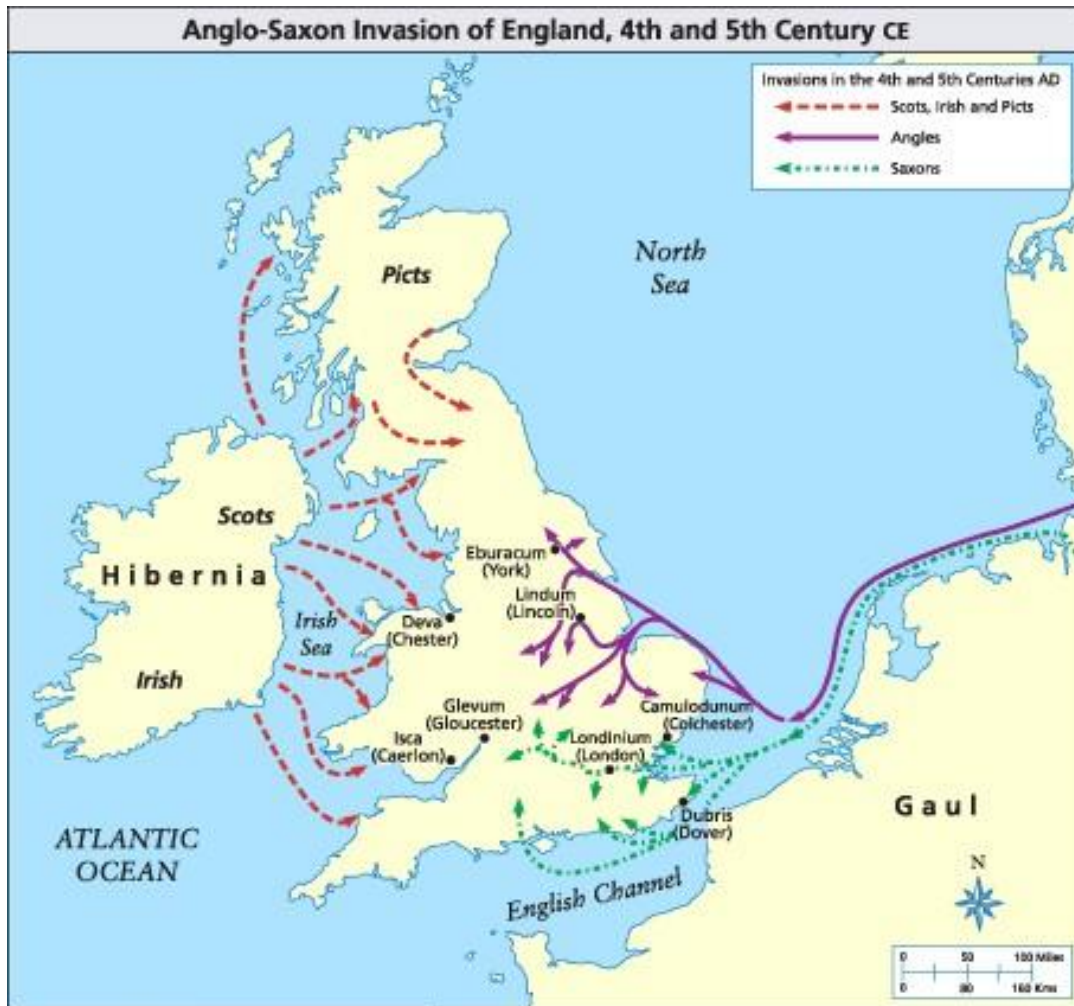


Германские племена вандалов первоначально обосновались в Иберии, но под ударами готов перебрались в Африку. Их столицей стал Карфаген.

В VII в. Вандальское королевство разгромили византийцы.

Найдите на карте Вандальское королевство, Карфаген

Британия



Римские легионы были отозваны из Британии еще в IV в. На освободившуюся землю ринулись, во-первых, германцы – **англы, саксы и юты** – а во-вторых, кельтские племена **СКОТТОВ** из Ирландии и пиктов с севера Британии.

Они поделили остров между собой. Большую часть острова заняли англосаксонские королевства.

Англосаксонские королевства

Найдите на
карте
Нортумбрию,
Мерсию,
Уэссекс,
Сассекс.

Гунны

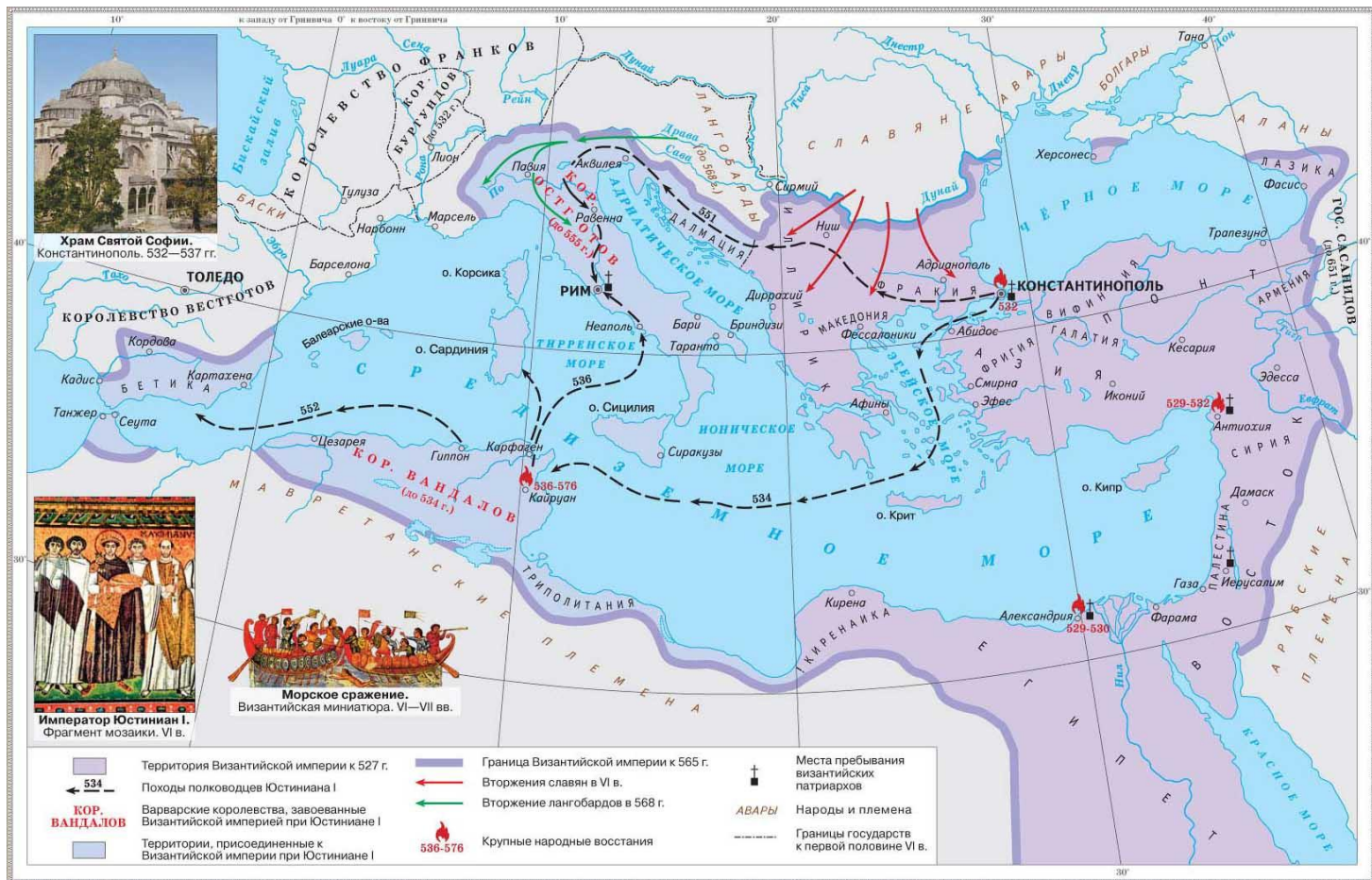


Гунны – тюрко-монголо-угорский субстрат народов – в V в. при **Аттиле** держали в страхе всю Европу.

После поражения на **Каталаунских полях** (451) гунны перестали быть угрозой, но продолжали играть важную роль до VI в., когда их сменили авары.

Найдите на карте Паннонию – сердце империи Аттилы.

Империя при Юстиниане



В VI в. Юстиниан I при помощи блистательного полководца Велизария отбил у варваров значительную часть бывшей империи, практически восстановив Империю. Королевства остготов и вандалов были при этом разгромлены.

Славяне, викинги, арабы и турки

ВТОРАЯ ВОЛНА



Вторая волна



Славяне



Славянские племена в VI в. вторглись на Балканы с севера. Славяне растворили потомков древних фракийцев и иллирийцев. Отныне Балканский полуостров населен южными славянами (антами).

Славянские государства

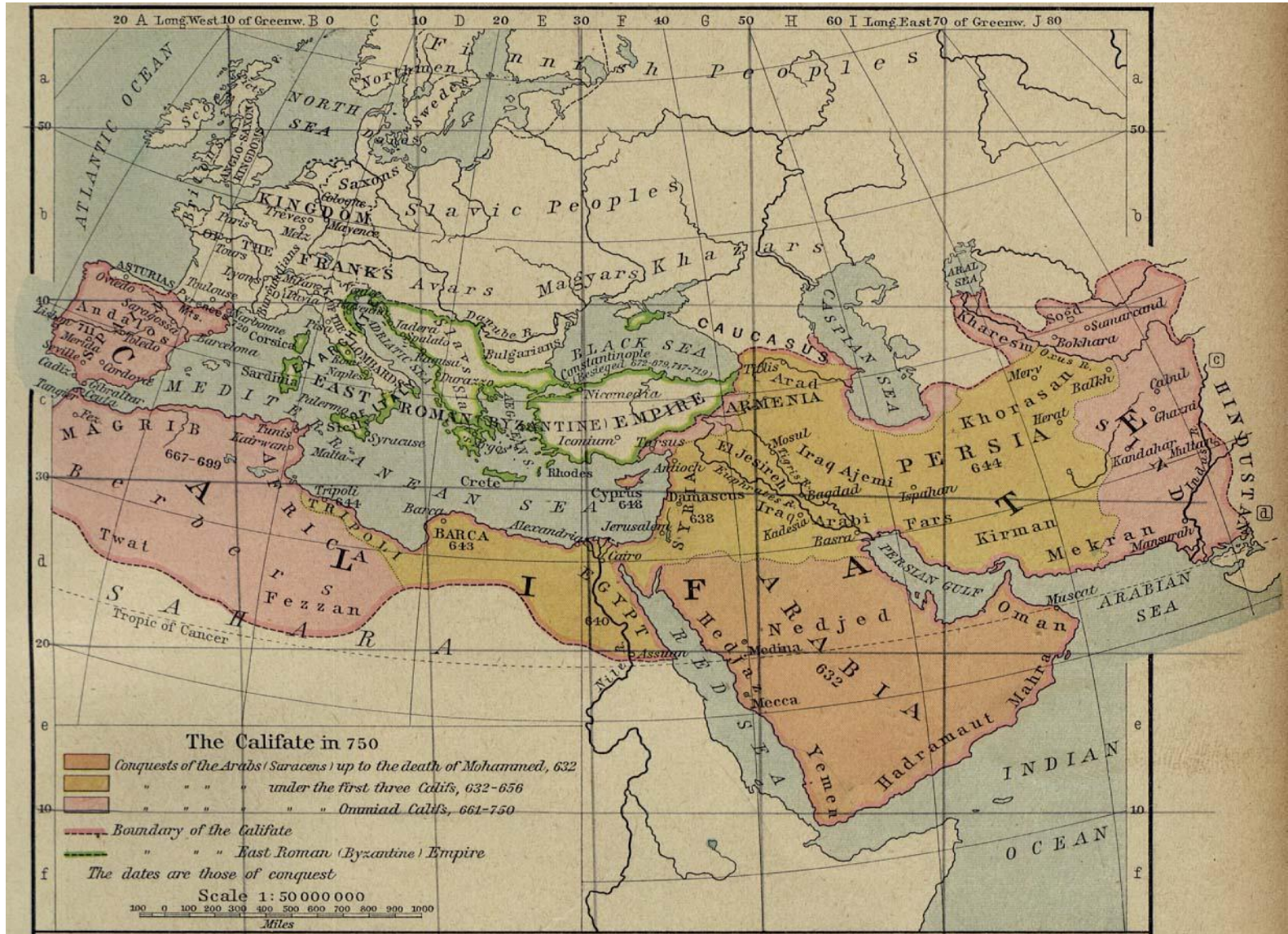
- Первое **Болгарское царство** (681 – 1018), славянское царство с тюркской династией
- **Великая Моравия** (822, разгромлена венграми), позднее **Чехия** (с 894)
- **Русь** (862)
- **Польша** (960)

**Славяне и их соседи
в VII–VIII вв.**



*Найдите на карте
Болгарское
царство, Прагу,
Киев, Новгород,
Гнезно.*

Арабы



Ислам

- Завоевания арабов оказались, пожалуй, наиболее масштабными по последствиям. Приносимая арабами религия – ислам – цементировала их завоевания. Возникает единый **Pax Islamica**, противостоящий **Pax Christiana**.
- Исламизация Передней Азии и Северной Африки означала окончательное исчезновение контуров Римской империи: Средиземноморье впервые было поделено по религиозному признаку.

Великие города

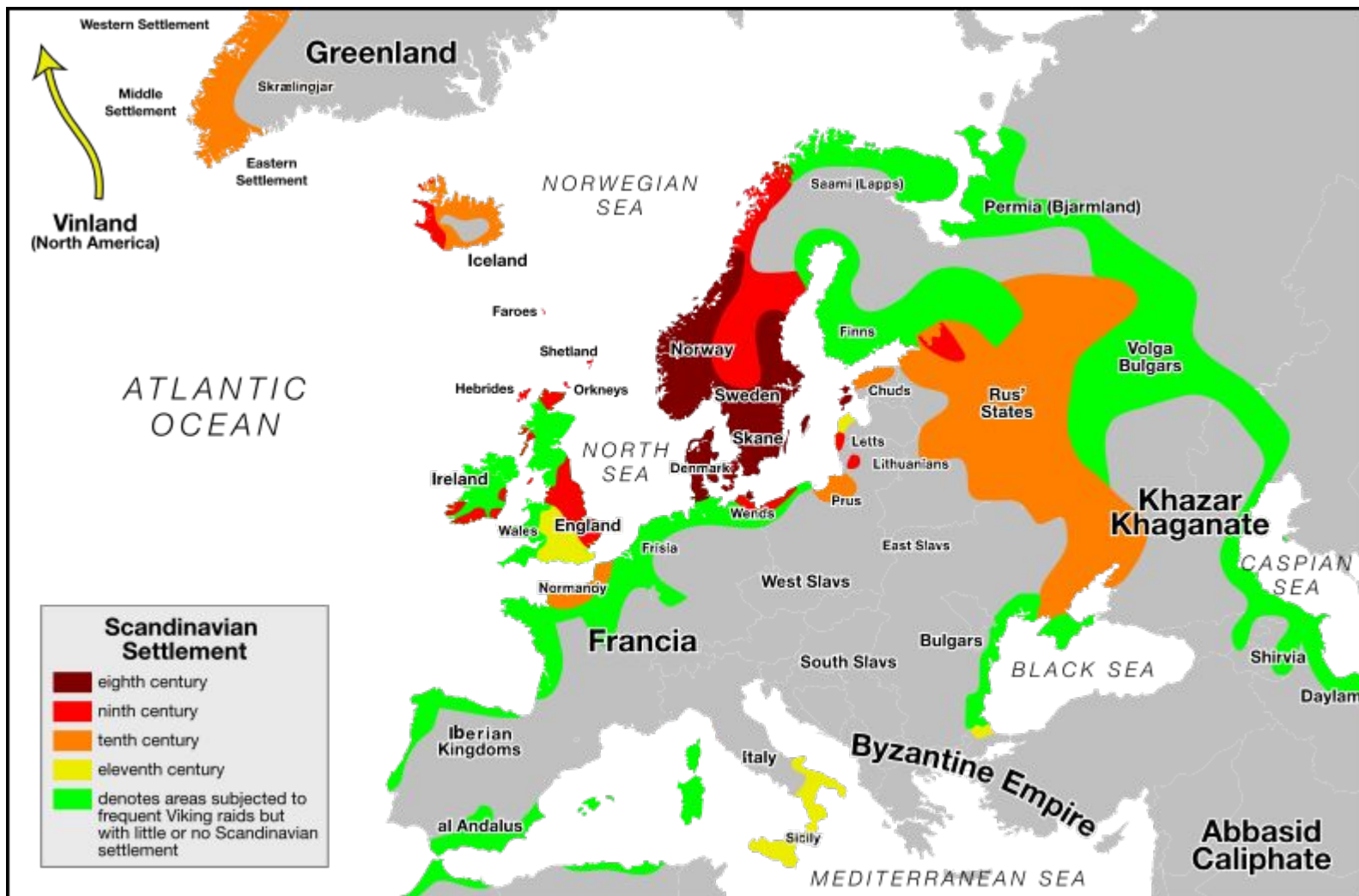


Арабы основали ряд новых городов и вдохнули жизнь в старые. Важнейшие мегаполисы Pax Islamica – **Багдад** – столица Арабского халифата, рядом с Вавилоном/Селевкией/Ктеси фоном;

- **Каир** (Египет)
- **Кайруан** (Северная Африка)
- **Кордова** (аль-Андалус)
- священные города – **Мекка** и **Медина**

Найдите эти города на карте.

ВИКИНГИ



Новые государства ВИКИНГОВ

- 862 г. – Рюрик (**Русь**)
- 911 г. – франки отдают викингам **Нормандию**
- 1013 – 1042 – викинги правят **Англией** (империя Кнуда Великого)
- 1066 г. – нормандцы захватывают **Англию** (в том же году, ранее, это безуспешно пытались сделать норвежцы)
- X-XI в. – викинги покоряют **Южную Италию** (позднее эти земли будут объединены в единое Сицилийское Королевство)

Найдите эти области на карте.

Раздел империи Карла

- Разделена в 843 г. – Верденский договор: Карл, Людовик и Лотар разделили империю отца
- Позднее королевство Лотара было разделено. Остались только **Западно-Франкское королевство (Франция)** и **Восточно-Франкское королевство (Германия)**

Венгры



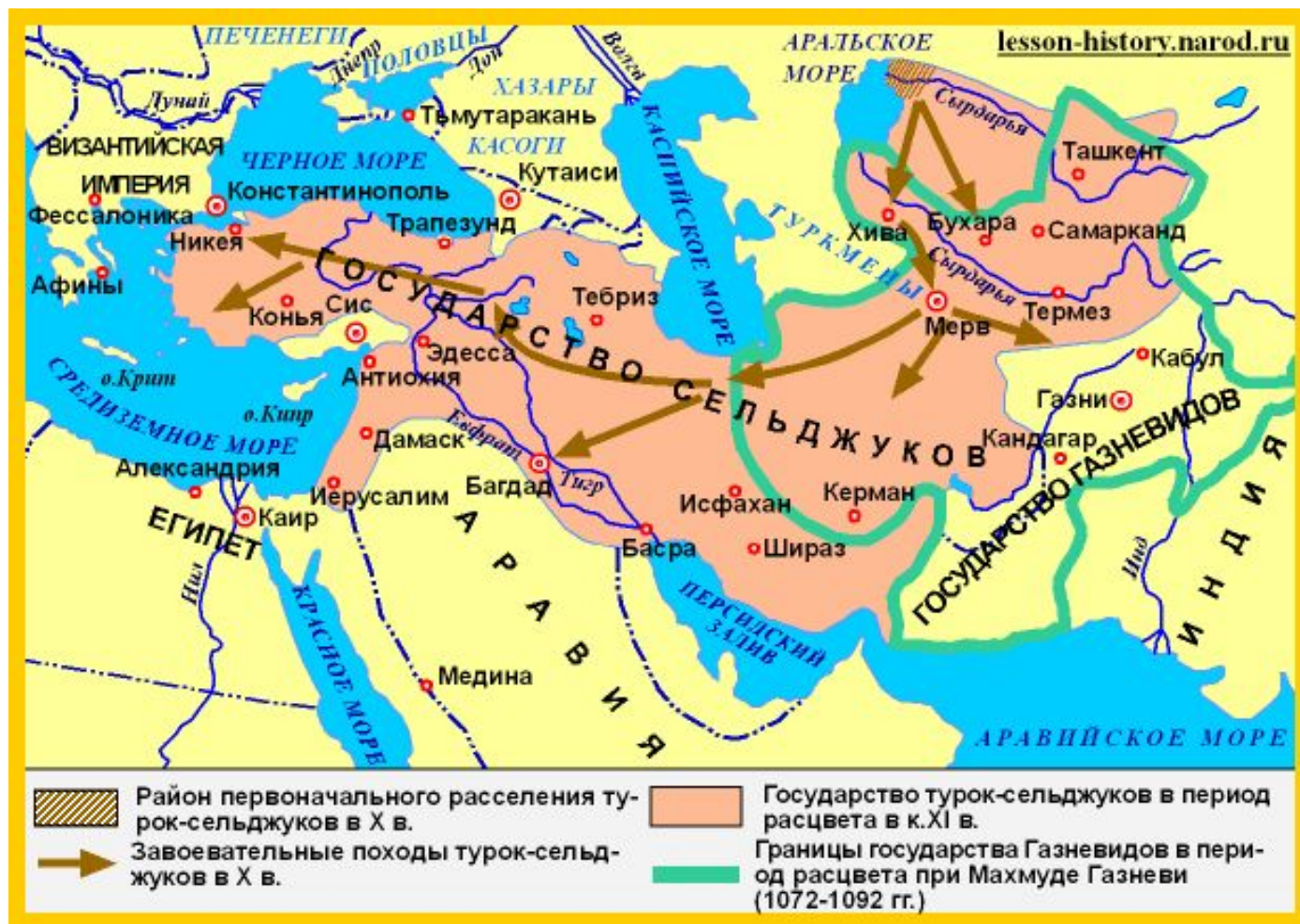
IX век – венгерские кочевые племена приходят из-за Урала и захватывают Паннонскую низменность («обретение родины»).

955 г. – битва на реке Лех. Германский император Оттон I останавливает венгров.

В 1001 г. создано христианское королевство Венгрия.



Турки



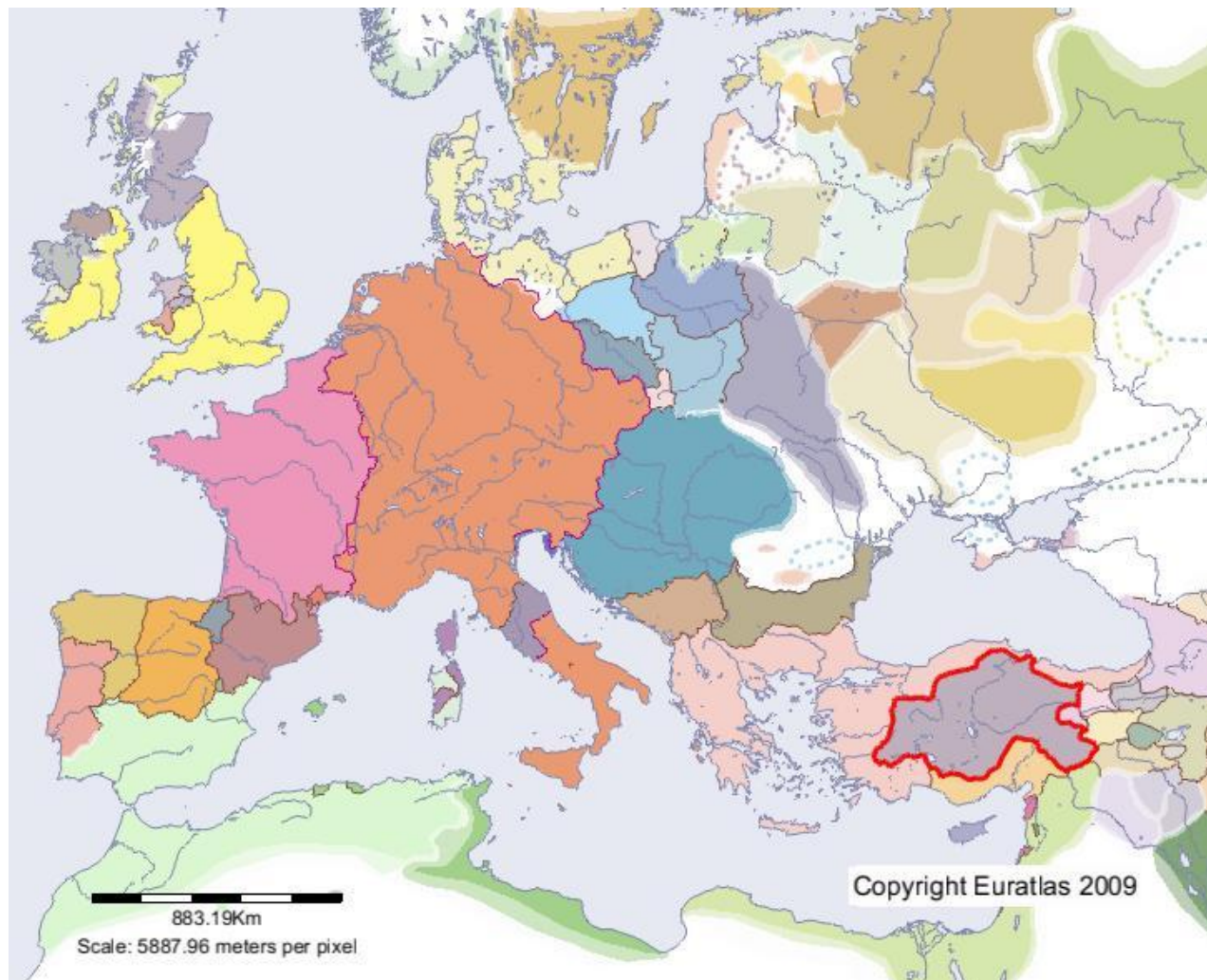
Турки-кочевники пришли из Средней Азии (район первоначальной кочевки) в XI в. По имени основателя династии они называли себя сельджуками.

Битва при Манцикерте



Апогеем успехов сельджуков стала победа над Византией при Манцикерте (1041). Сельджуки захватили Малую Азию и основали там Конийский султанат (Рум). *Найдите Манцикерт на карте.*

Конийский султанат



Империя Газневидов. Делийский султанат



Империя турок скоро распалась на части, в которых правили отдельные военные генералы. Одно из таких государств – империя Газневидов (потомков Махмуда Газнийского), управлявшая территорией современного Пакистана и Афганистана.

Турки-сельджуки вторглись в Индию и основали на севере Индостана исламское государство Делийский султанат.

Найдите на карте Газни, Дели.



Крестоносцы



ТРЕТЬЯ ВОЛНА

Крестовые походы в Палестину



Всего крестовых походов было 12 (или даже больше!) в период с по Самым известным был **Третий**.

Походы привели к созданию системы крестоносцев в Передней Азии и на Балканах. Однако все они к XIV в. были отвоеваны «сарацинами» и византийцами.

Крестовые походы в Прибалтику



Крестоносцев в Прибалтике поддерживали Ганзейский союз, церковь, а также Германия, Польша, Дания и Швеция. Был основан **Орден меченосцев** (позднее – Ливонский орден), а из Палестины переброшен **Тевтонский орден** (центр – Мариенбург). К XIII в. мощь Ордена достигла пика.

Реконкиста

Испания (арабский аль-Андалус, от имени вандалов) была покорена мусульманами. В VIII в. возникает **Кордовский эмират** с центром в **Кордове**.

Христиане (остатки вестготского королевства – **Астурия**) укрепились на севере. В течение 300 лет они отбили большую часть полуострова. Возникли королевства Леон и Кастилия, Арагон, Португалия, Наварра.

Найдите на карте Кордову, Астурию, Кастилию, Арагон, Португалию.



Кордова



Римско-византийская Кордуба (позднее – Кордова) стала при арабах столицей эмирата и одним из самых процветающих городов мира. Здесь родились философы Маймонид и Аверроэс.

Государства крестоносцев



Крестоносные королевства в Передней Азии копировали феодальное устройство Западной Европы. Однако большую часть времени и сил они тратили на оборону от превосходящих сил «сарацин». Очень скоро они сжались до цепочки укрепленных гаваней на побережье. К XIV в. крестоносцы были окончательно вытеснены из Палестины. **Орден госпитальеров** – главная боевая сила – перебрался на остров **Родос**.

Найдите на карте Иерусалим, Триполи, Антиохию, Эдессу.

Крак де Шевалье



Крак – сильнейший замок крестоносцев в Передней Азии.

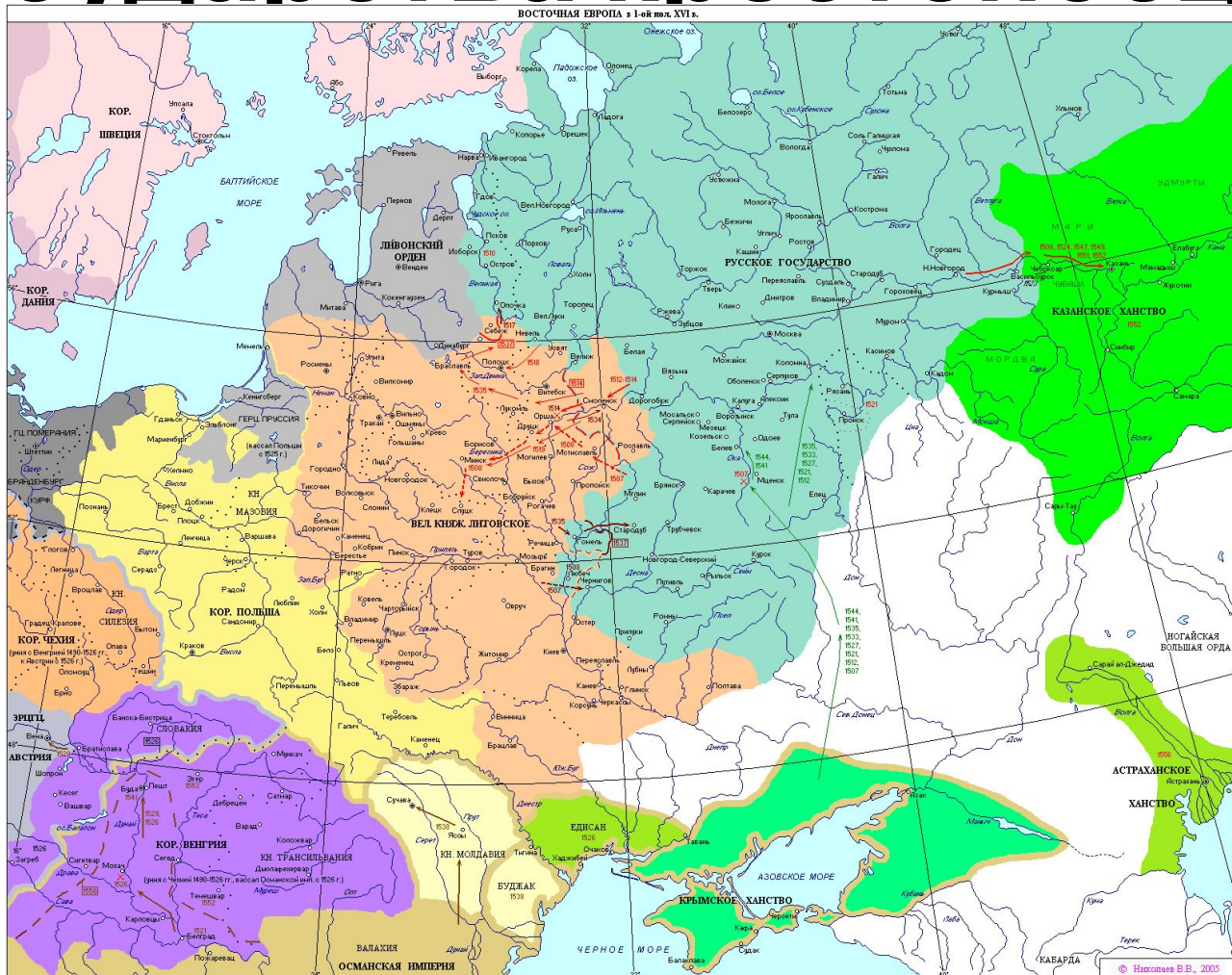
Государства крестоносцев



Латинская империя и ее вассалы – королевство Фессалоники, герцогство Афины, княжество Ахея и герцогство Архипелаг – возникли на руинах Византии после IV похода (1204). Эти страны также именуют «франкократией» (византийцы всех европейцев именовали франками). Но уже в 1261 г. византийский дом Палеологов (Никеийская империя) отбил столицу обратно. На Родосе закрепились рыцари-госпитальеры

Найдите на карте Латинскую империю, Ахею, Архипелаг, Афины, остров Родос

Государства крестоносцев



После военного краха 1410 г. (Грюнвальд) **Тевтонский орден** попадает в зависимость от Польши и Литвы. В конечном счете, часть ордена была секуляризована как герцогство Пруссия, а сегодня входит в состав РФ и Польши. Ливонский орден был под властью Швеции, России, а сейчас его территорию занимают Эстония и Латвия.

Но одно крестоносное государство на карте есть и сегодня!





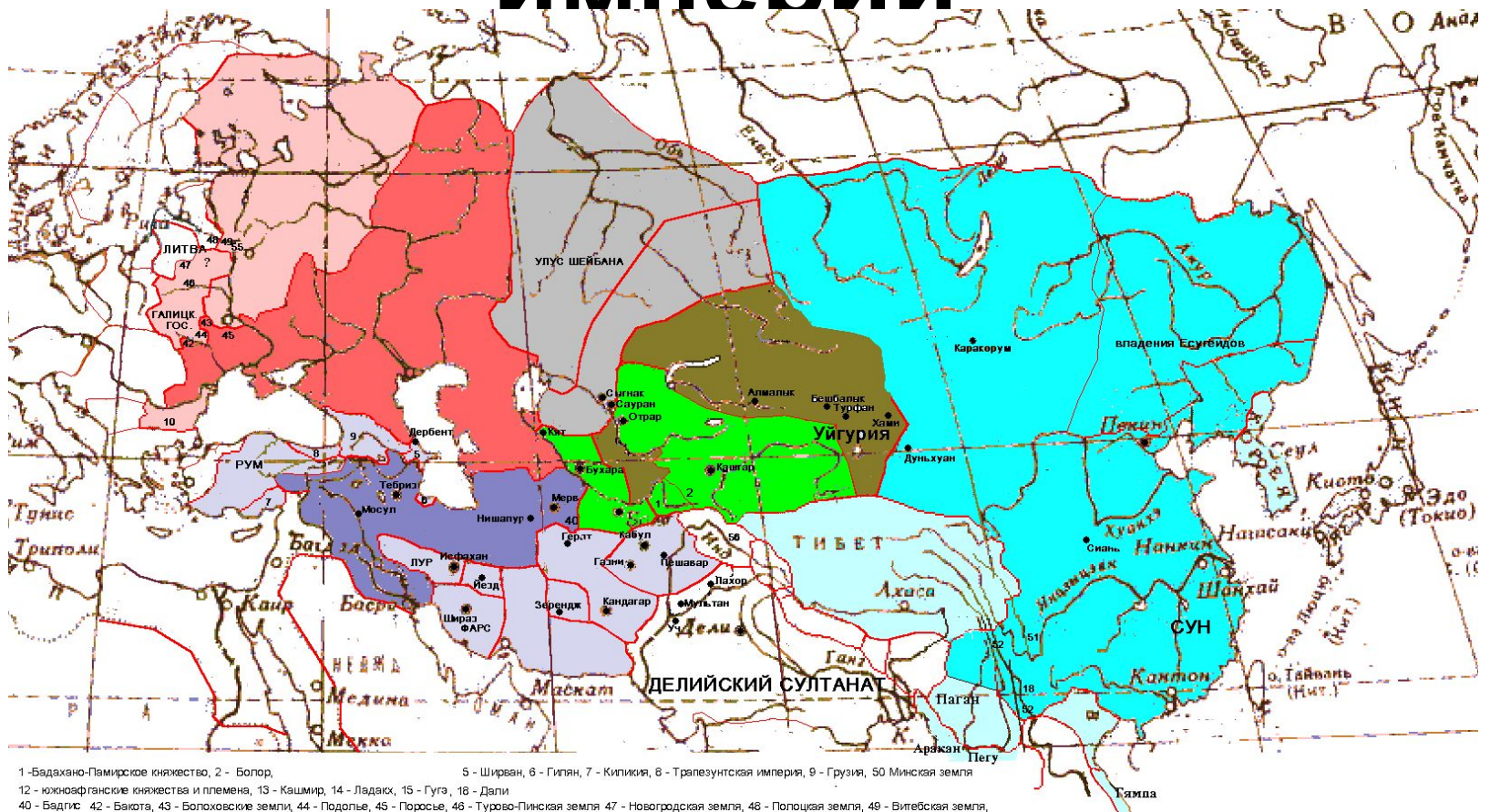
Монголы

ЧЕТВЕРТАЯ ВОЛНА (ПОСЛЕДНЯЯ)

Империя Чингисхана



Распад Монгольской империи



- 1 - Бадахано-Памирское княжество, 2 - Болор, 3 - Ширан, 4 - Гилян, 5 - Киликия, 6 - Трапезунтская империя, 7 - Грузия, 8 - Мисская земля, 9 - Грузия, 10 - Мисская земля, 11 - Грузия, 12 - южноафганские княжества и племена, 13 - Кашмир, 14 - Ладакх, 15 - Гугэ, 16 - Дали, 17 - Дали, 18 - Дали, 19 - Дали, 20 - Дали, 21 - Дали, 22 - Дали, 23 - Дали, 24 - Дали, 25 - Дали, 26 - Дали, 27 - Дали, 28 - Дали, 29 - Дали, 30 - Дали, 31 - Дали, 32 - Дали, 33 - Дали, 34 - Дали, 35 - Дали, 36 - Дали, 37 - Дали, 38 - Дали, 39 - Дали, 40 - Бадхис, 41 - Бакота, 42 - Бакота, 43 - Болоховские земли, 44 - Подолье, 45 - Поросье, 46 - Турово-Пинская земля, 47 - Новгородская земля, 48 - Полоцкая земля, 49 - Витебская земля, 50 - Муссу и Пе, 51 - Муссу и Пе, 52 - бирманские княжества, покоренные Хубилаем после 1253 г., 53 - княжество Кичшу-хана, 54 - Кичшу-хана, 55 - Войцзина

КАРТА 15. Монгольская империя в 1285 г.

Улус Джучи (Золотая Орда)

Государство Хулагидов

Улус Великого Хана (Империя Юань)

Чагатайский улус

Золотая орда



Золотая орда была самым западным из монгольских государств. Она возникла в итоге раздела империи Чингисхана в XII в. и просуществовала до XV в. Орда распалась на части (Крымское, Казанское, Астраханское, Сибирское ханства), которые покорили московские цари.

Найдите на карте Москву, Тверь, Сарай, Крым, Казань, Астрахань

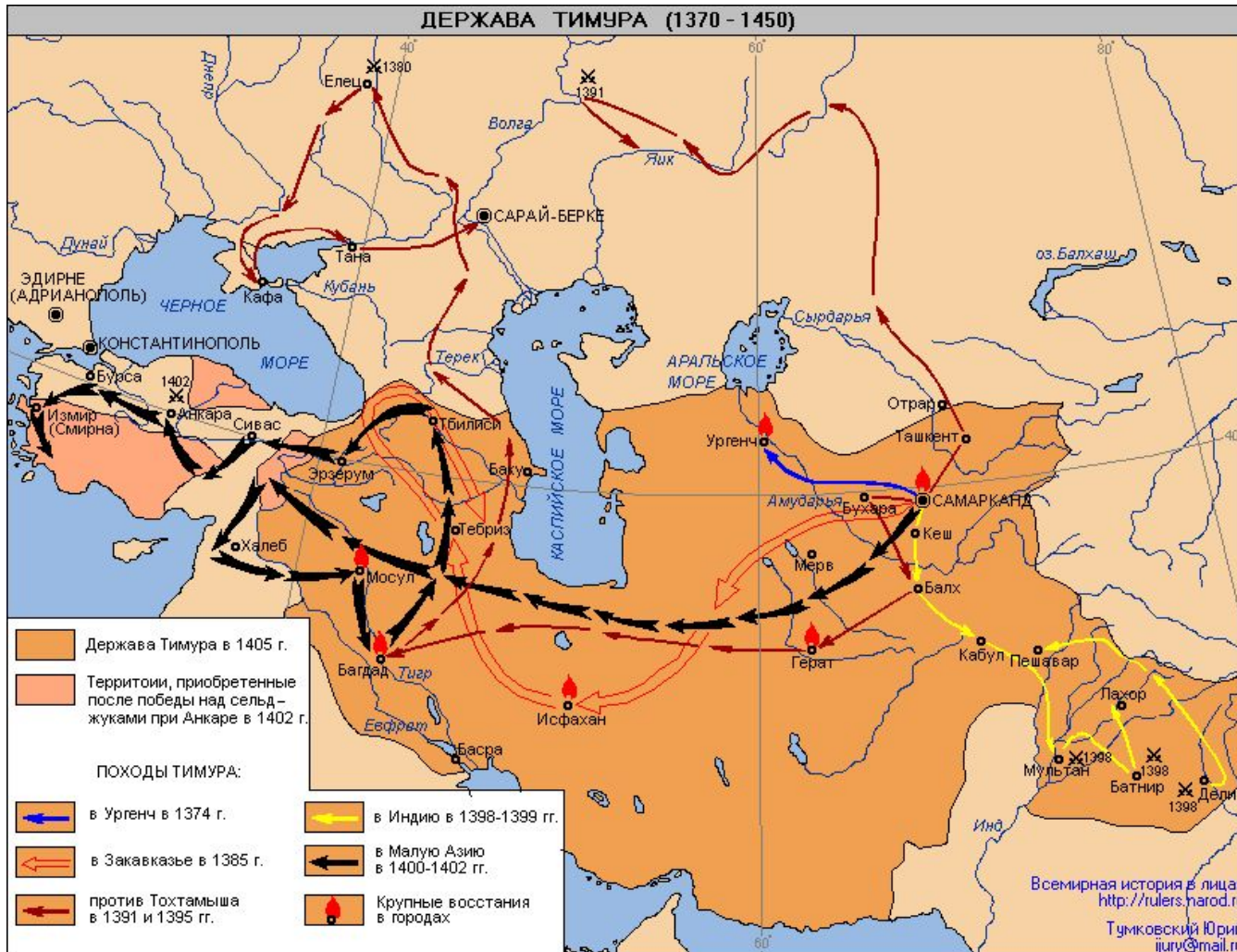
Мамлюкский султанат



Монгольское вторжение в Переднюю Азию окончилось неудачей – их отбросили мамлюки.

Мамлюки – это боевые рабы, преимущественно черкесы и половцы, захватившие власть в исламском Египте. Султан Бейбарс разбил армии монголов и покорил Сирию и Палестину. Мамлюкское государство просуществовало до 1517 г., когда его покорили турки-османы.

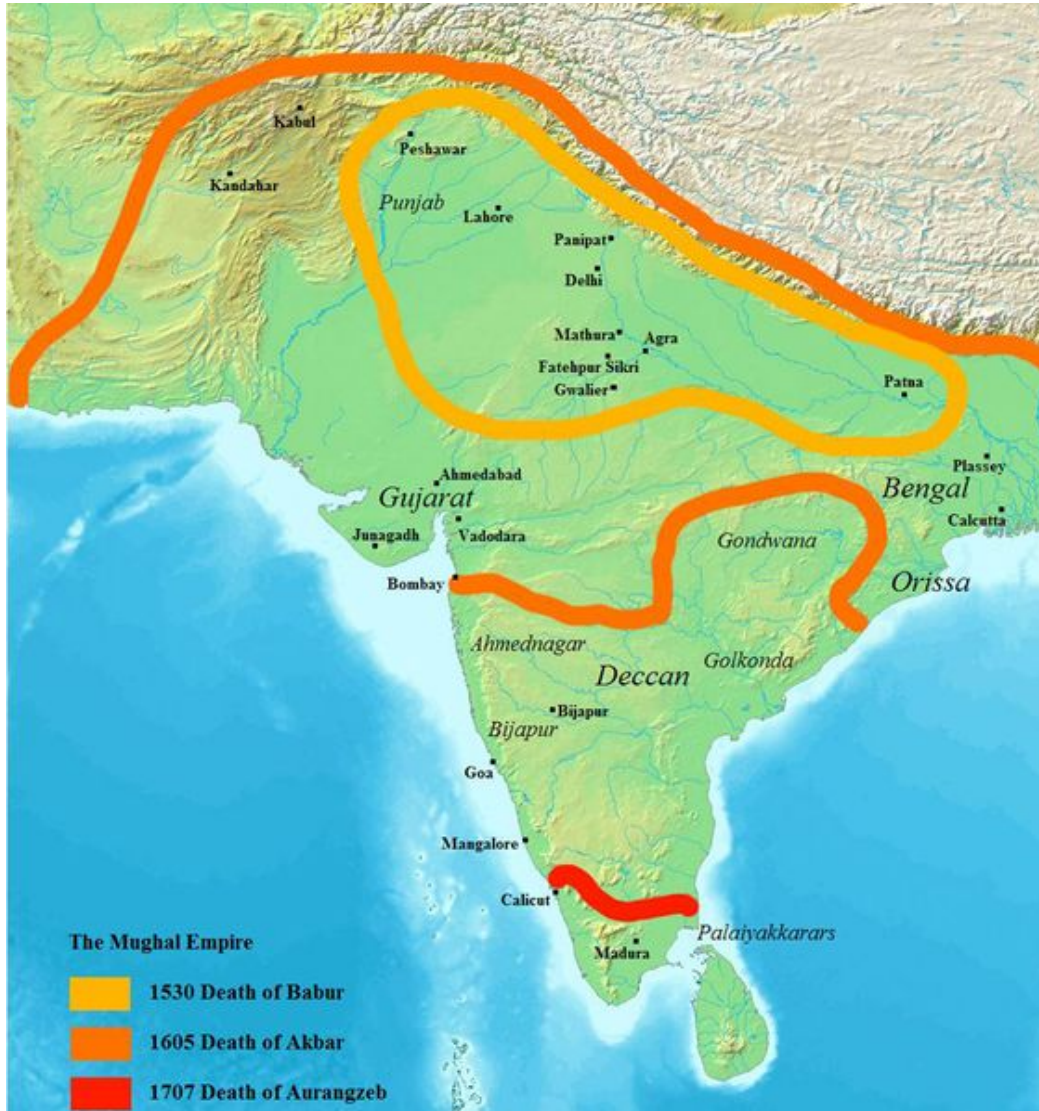
Империя Тамерлана



В конце XIV в. Центральную Азию покорил эмир **Тамерлан (Тимур)** – завоеватель монгольского происхождения. Столицей Тимура был **Самарканд**. Тимур совершил ряд походов – в Индию, Малую Азию, Причерноморье. Его империя была последней великой кочевой державой Евразии.

Найдите

Империя Великих Моголов



Спасаясь от междоусобиц, царивших в Центральной Азии после смерти Тимура, его потомок Бабур («Тигр») перешел горы Гиндукуш и покорил Делийский султанат. Его наследники расширили территорию, и в XVII в. Индия была целиком покорена **Империей великих моголов.**

Эта держава – последнее расширение монгольского влияния. После XVII в. кочевые народы Евразии больше не будут угрожать соседям.