

Городское и сельское население.

Расселение населения



План урока

1. Расселение.
2. Типы населенных пунктов.
3. Урбанизация.
4. История создания российских городов.
5. Города России (классификация по численности населения и функциям).
6. Городская агломерация.

Расселение

Расселение - это результат процесса заселения, т.е совокупность населенных пунктов на данной территории.

Типы населенных пунктов

Город



Село



Урбанизация

Урбанизация - рост городов и городского населения, усиление их роли и распространение городского образа жизни.

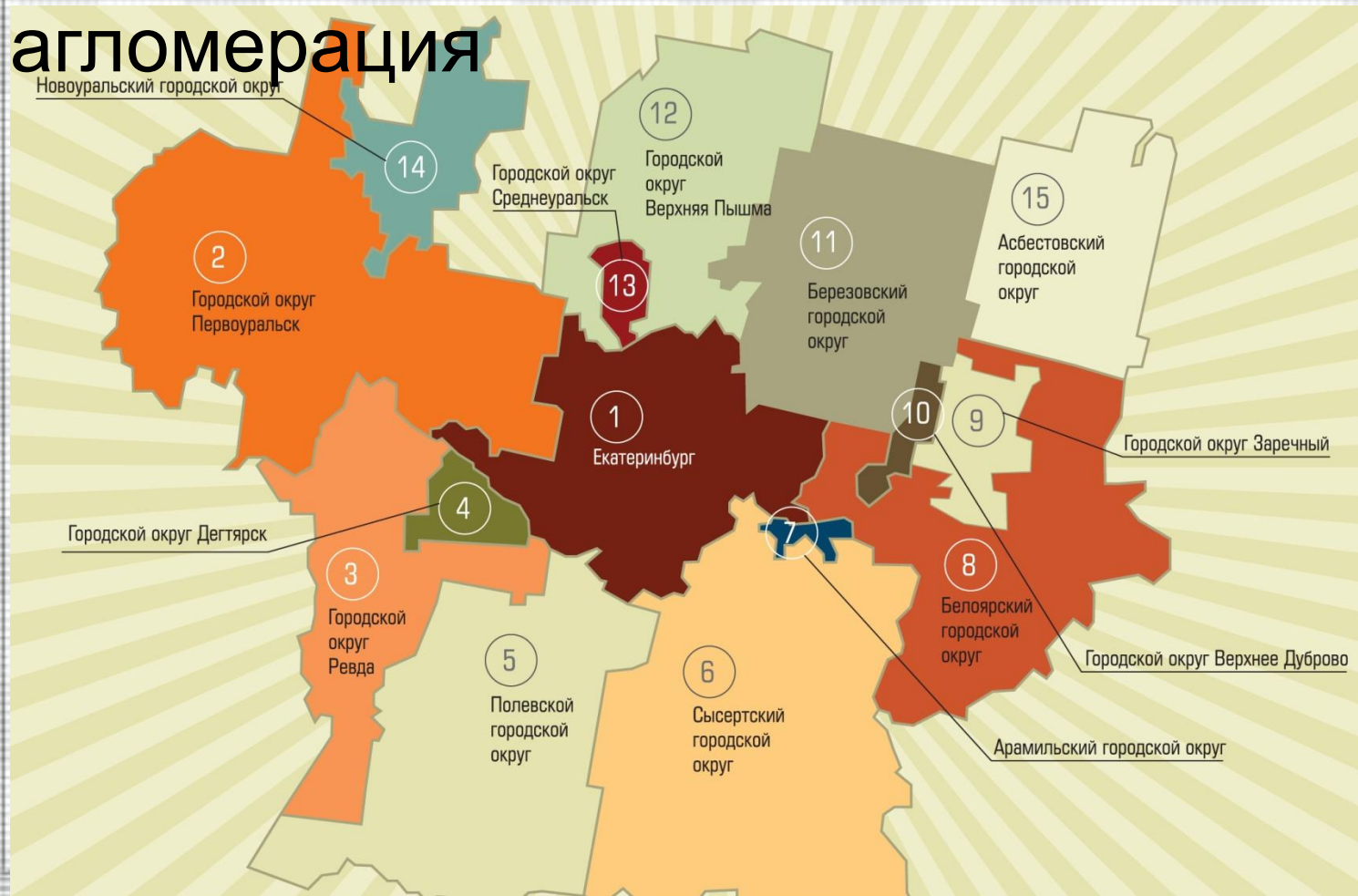
Процесс урбанизации вызван **причинами**:

- переходом от аграрного к индустриальному обществу вследствие развития промышленного производства;
- развитием непроизводственной градообразующей деятельности;
- интенсификацией сельского хозяйства и сокращением занятости в нем.



**Городская агломерация – это группы
близкорасположенных городов, объединенных
тесными связями:**

- Екатеринбургская городская
агломерация**




История создания российских городов

Древняя Русь была страной городов. Норманны называли Русь «Гардарикой», т.е. «страной городов».

Первые города возникли еще в I тысячелетии н.э. В IX в. в летописях упоминаются города Новгород, Ростов Великий, Смоленск, Муром. К XII веку насчитывалось уже около 150 городов. Во время монголо-татарского нашествия более 2/3 городов были разрушены и почти 1/3 из них не возродилась.



Новгород Великий



Ростов Великий



Муром

История создания российских городов

Во времена Петра I было основано много новых городов. Все знают об «окне в Европу» - Санкт-Петербурге. А при Екатерине II было изменено территориальное деление России, создано 500 уездов, для которых были учреждены уездные центры. Многие села (165) получили статус города.



Санкт-
Петербург



История создания российских городов

В XIX веке города, как опорные пункты, были образованы на границах Российской империи: на Дальнем Востоке (Владивосток, Благовещенск), на Кавказе (Грозный, Владикавказ).

Более 600 городов было образовано после Октябрьской революции. Больше всего возникло промышленных центров в Сибири, на Севере, на Дальнем Востоке.



Владивосток




Благовещенск



Владикавказ

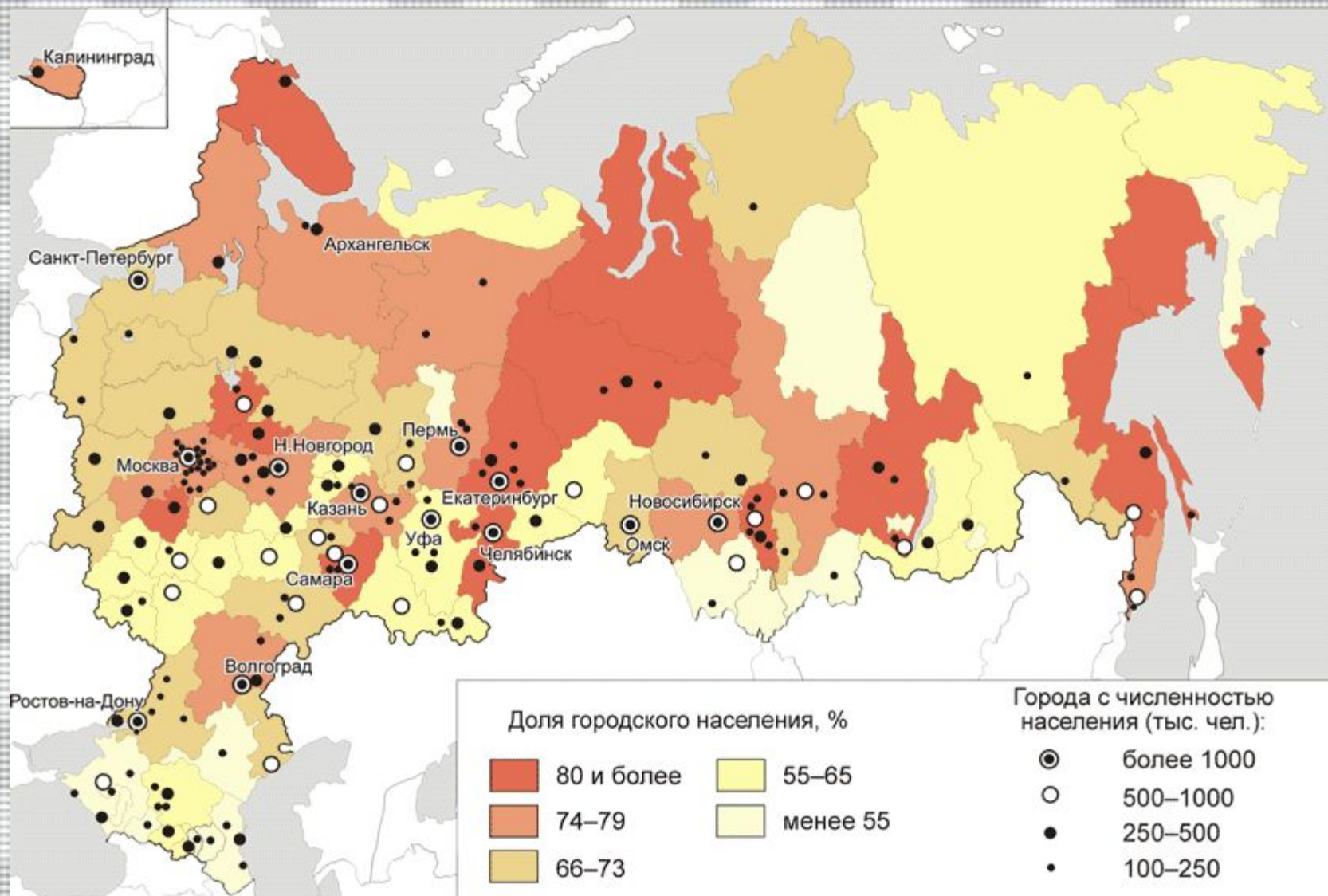
История создания российских городов

В середине XX в. рядом с крупными городами возникли города науки - «наукограды» (около Москвы - Дубна, Реутов, Зеленоград, Троицк и др.). Выросли города-курорты в Крыму, на Черноморском побережье Кавказа (Ялта, Сочи). Появились города - центры военной промышленности, так называемые закрытые города (города-призраки).



Ялта

Степень урбанизированности



Города России

Городскими жителями в России считаются жители городов и поселков городского типа.

Городом в России считают населенный пункт с числом жителей не менее 12 тыс. человек и выполняющий преимущественно несельскохозяйственные функции.

Поселком городского типа считают населенный пункт с числом жителей не менее 3 тыс. человек, при условии, что 85 % его жителей не заняты в сельском хозяйстве.



ПГТ Заокский



Тверь



Калуга

Классификация городов

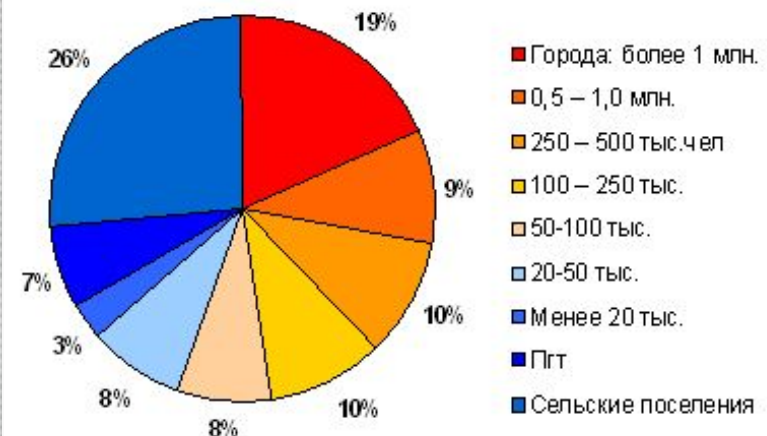
Классификация городов по людности:

- **малые** - до 50 тыс. человек
- **средние** - до 100 тыс. человек
- **большие** - до 250 тыс. человек
- **крупные** - до 500 тыс. человек
- **крупнейшие** - до 1 млн. человек
- **города-миллионеры**



Иркутск

Рис. 1. Доля населения, проживающего в городах, поселках и сельской местности (2004 г.)



Города России

Города с населением более 500 тыс. чел.

Выпишите в тетрадь название городов-миллионеров.
Сколько в России городов-миллионеров? В каких регионах России больше всего городов-миллионеров?



Города миллионеры

| № | Город | на 1 января 2017 года |
|----|--------------------|-----------------------|
| 1 | г. Москва | 12 380 664 |
| 2 | г. Санкт-Петербург | 5 281 579 |
| 3 | г. Новосибирск | 1 602 915 |
| 4 | г. Екатеринбург | 1 455 514 |
| 5 | г. Нижний Новгород | 1 261 666 |
| 6 | г. Казань | 1 231 878 |
| 7 | г. Челябинск | 1 198 858 |
| 8 | г. Омск | 1 178 391 |
| 9 | г. Самара | 1 169 719 |
| 10 | г. Ростов-на-Дону | 1 125 299 |
| 11 | г. Уфа | 1 115 560 |
| 12 | г. Красноярск | 1 082 933 |
| 13 | г. Пермь | 1 048 005 |
| 14 | г. Воронеж | 1 039 801 |
| 15 | г. Волгоград | 1 015 586 |

Функции городов

Функции поселений - это роль, назначение поселений в обществе.

Классификация городов по функциям

политико-административные

научные

промышленные

военные

транспортные

рекреационные

торговые

Если город выполняет одновременно несколько функций, такой город - **многофункциональный**

Приведите примеры городов России, выполняющих каждую функцию и многофункциональных городов.

РАЗНООБРАЗИЕ СЕЛЬСКИХ НАСЕЛЕННЫХ ПУНКТОВ

- Деревни
- Села
- Хутора
- Станицы
- Аулы
- Переходная форма поселения-поселок городского типа.

Сельская Россия

Сельские населенные пункты с численностью населения свыше 10 тыс. человек



Проанализируйте карту. Где сосредоточено большинство крупных сельских населенных пунктов? Почему?

Главная проблема деревни - проблема вымирания деревень. Тысячи деревень исчезли за период урбанизации в России. В деревнях, которые доживают свои последние годы, остались пожилые люди, в основном женщины.



По карте выявите субъекты с:

- МАХ плотность =

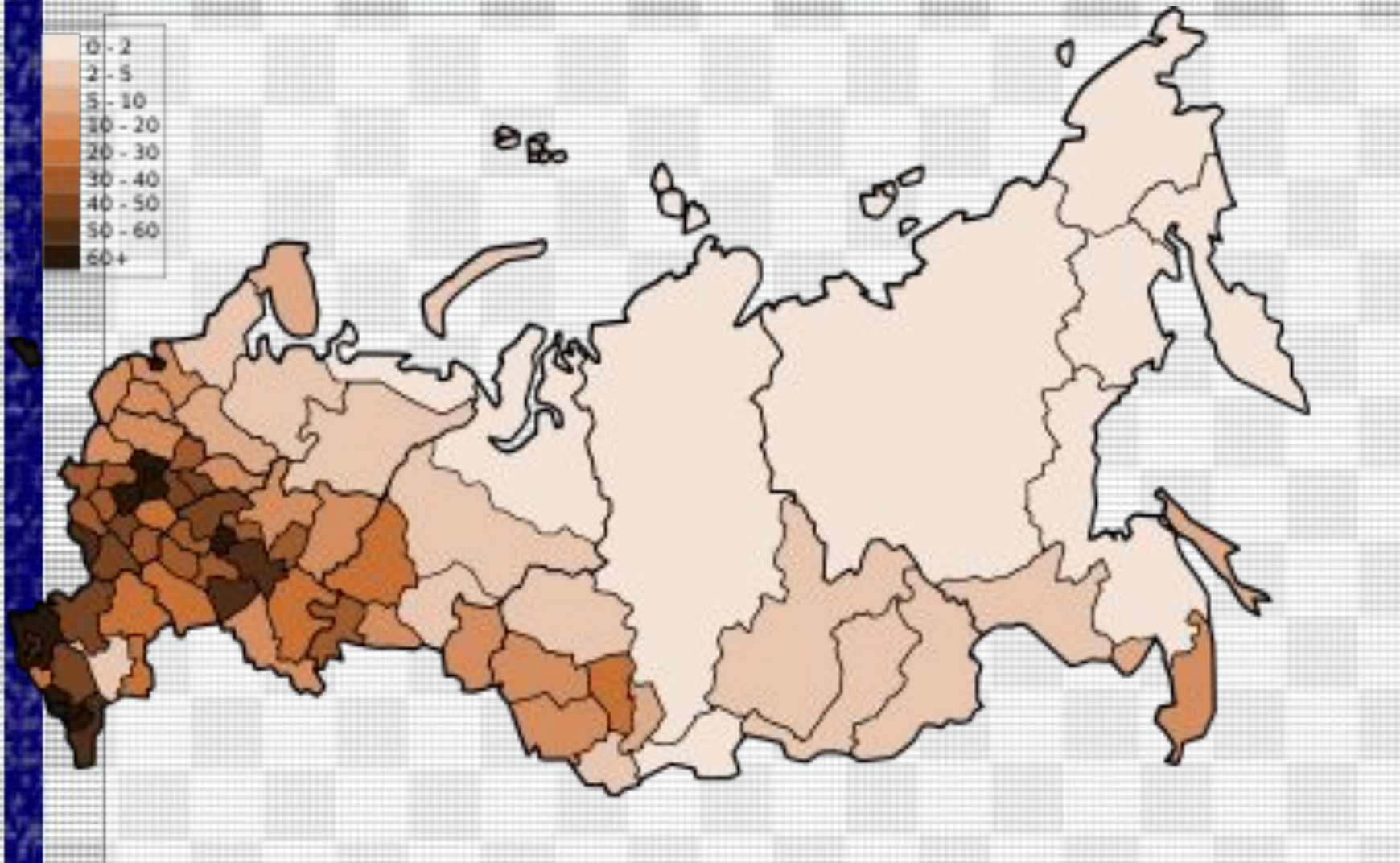
- MIN плотность =

- Как рассчитывают плотность населения?

- чел /площадь (тыс.км²)

- Сделайте вывод о размещении населения.

Плотность населения России



Размещение населения

- Средняя плотность населения составляет 8,3 человека на 1 кв.км.
- В Европейской части России плотность составляет 30 человек на 1 кв.км.
- В Сибири и на Дальнем Востоке- 2,5 человек на 1 кв.км.

ВОПРОС: С чем связано неравномерное распределение населения на территории России?

Главная полоса расселения

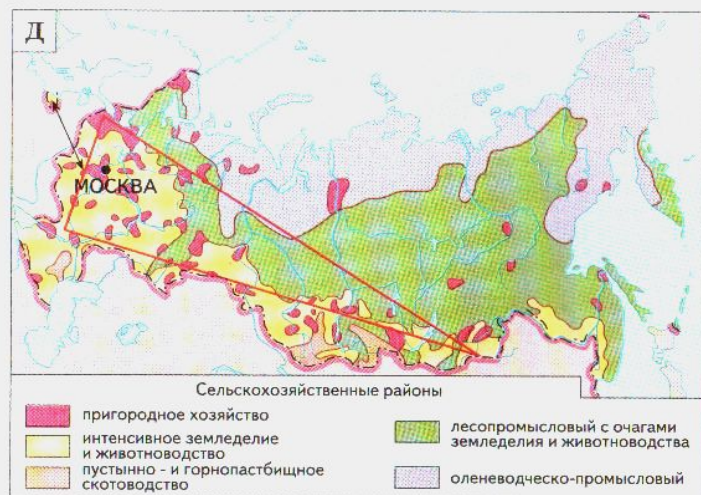
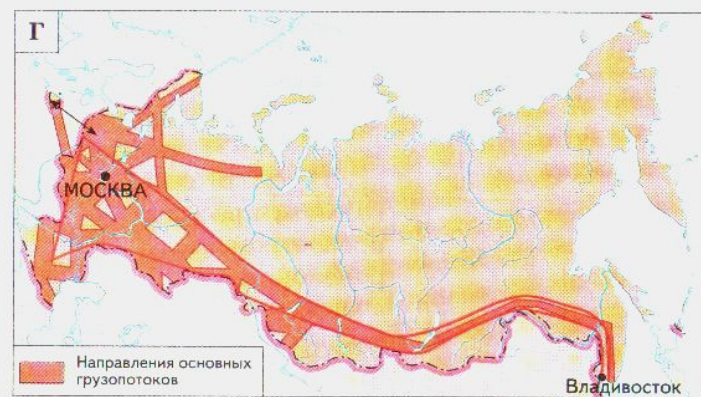
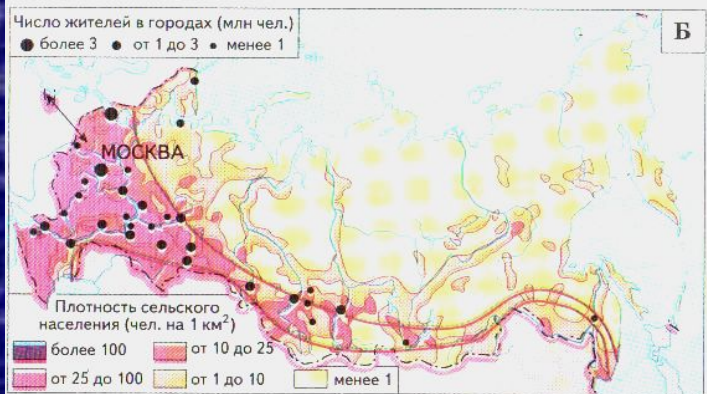
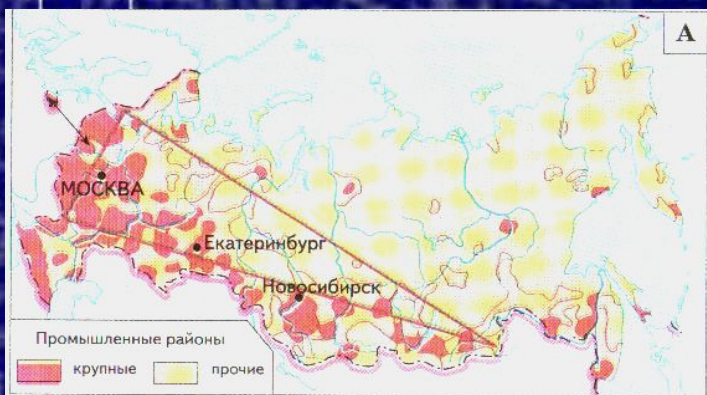
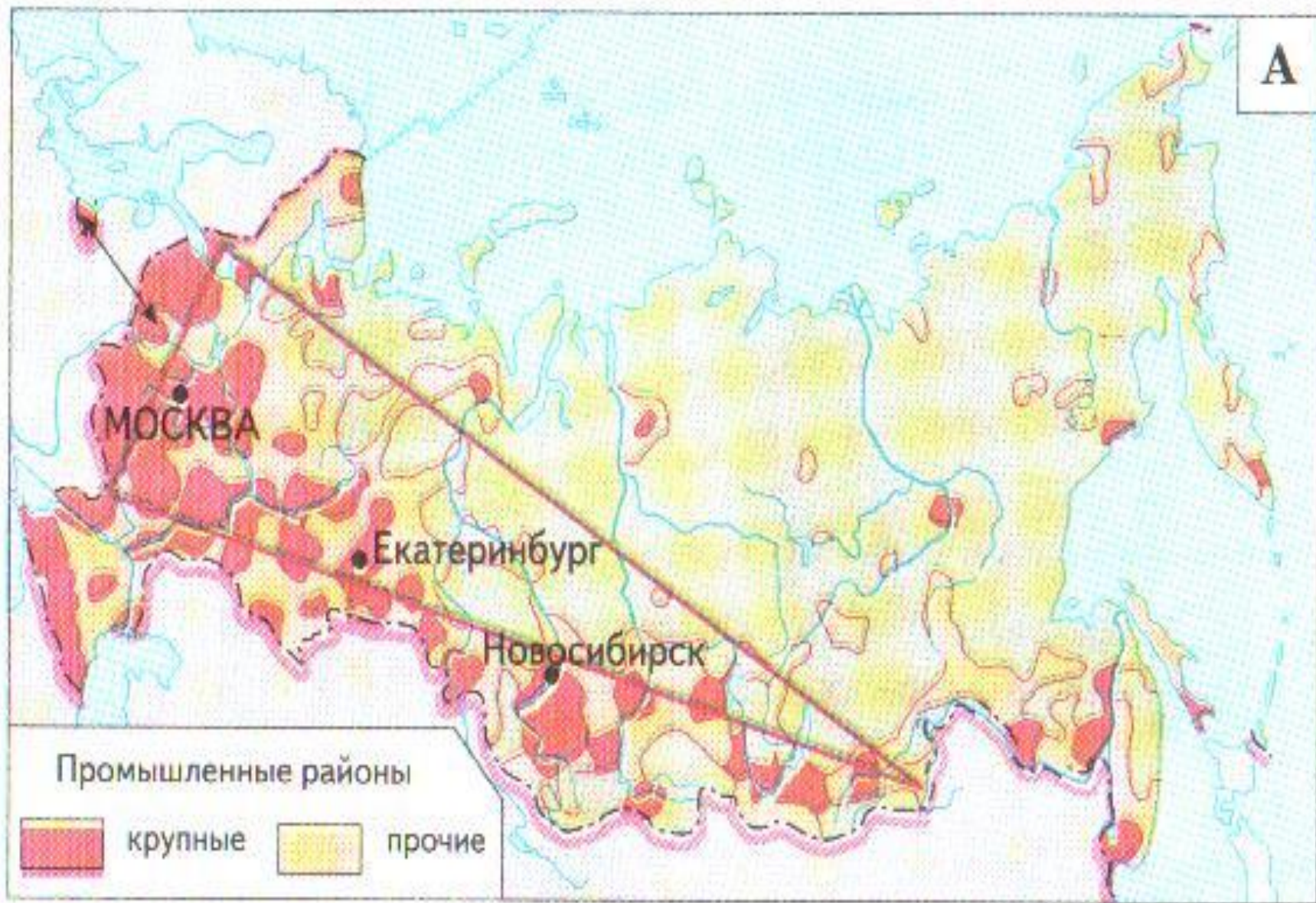


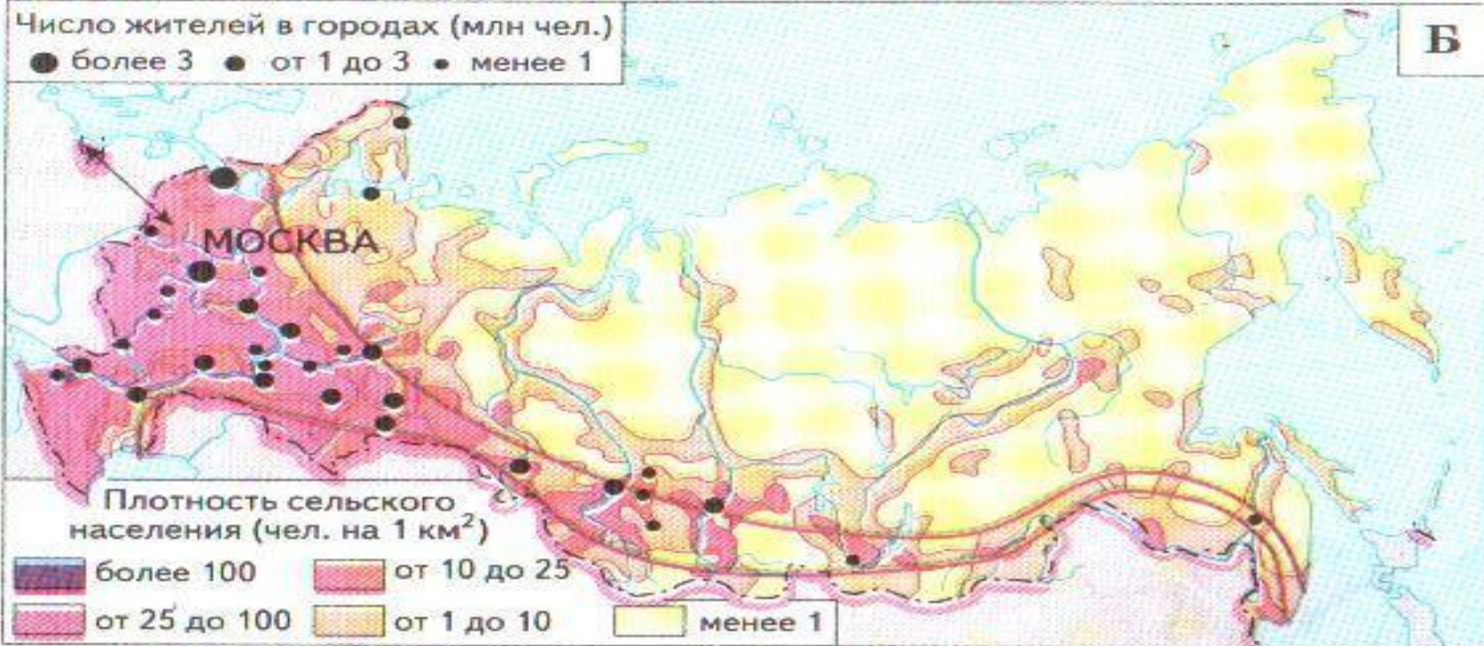
Рис. 19. Расселение и хозяйственное освоение территории России



Число жителей в городах (млн чел.)

Число жителей в городах (млн чел.)

● более 3 ● от 1 до 3 ● менее 1



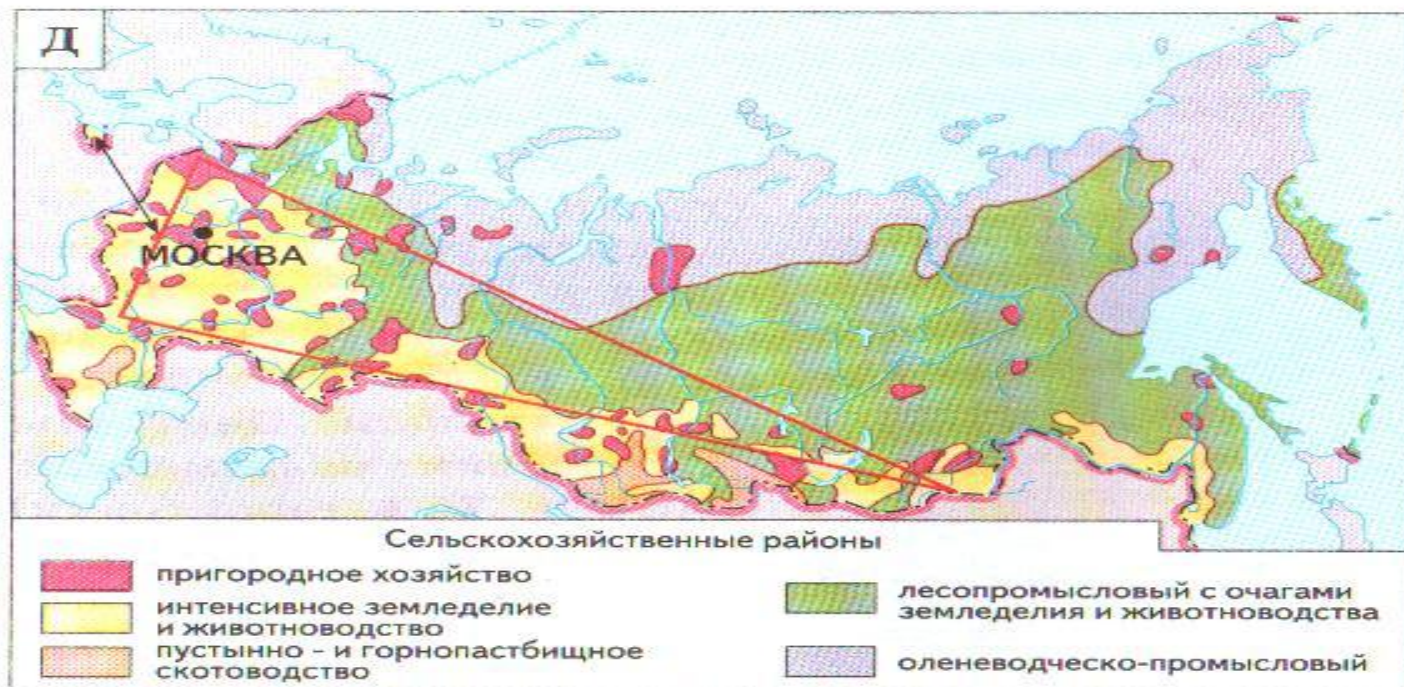
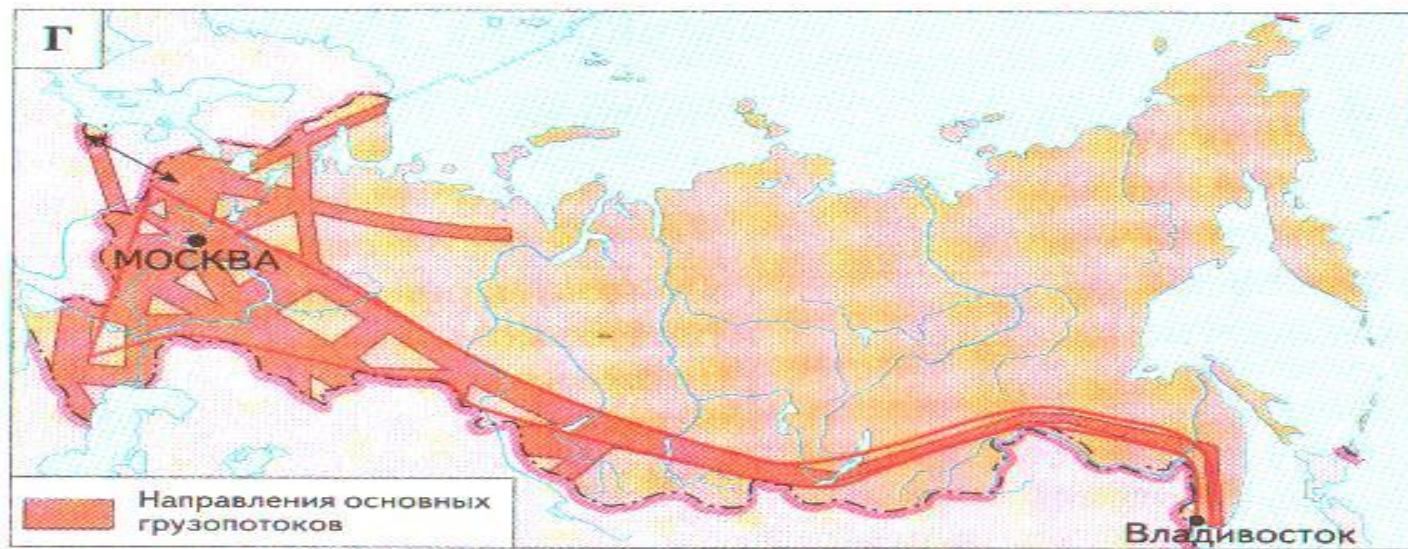


Рис. 19. Расселение и хозяйственное освоение террито-

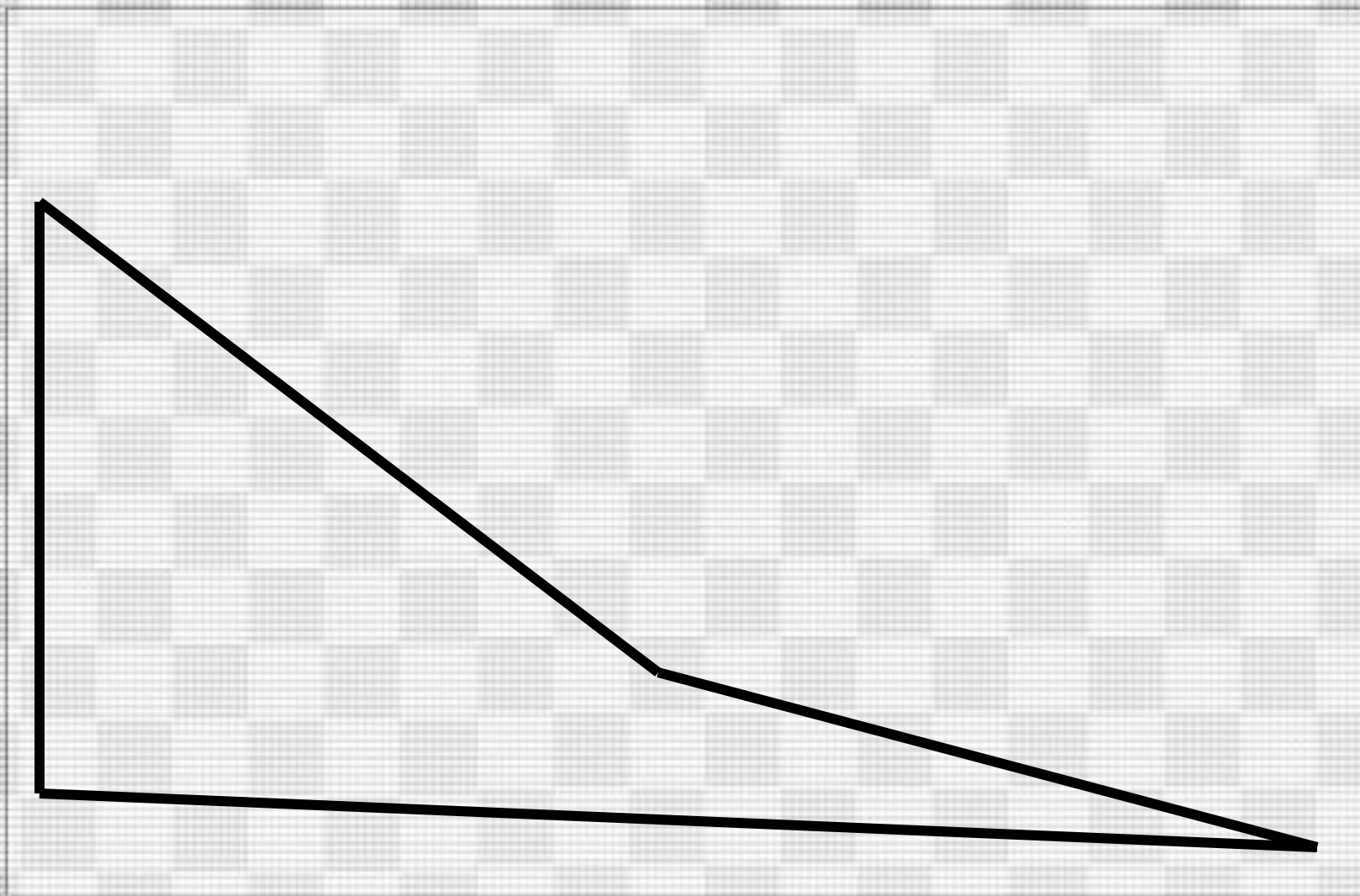
Главная полоса расселения

- Территория страны с наиболее благоприятными условиями жизни и ведения хозяйства, где проживает основная доля населения (более 90%) и ведётся основное хозяйство страны.

Главная полоса расселения России


- **Включает в себя:**
 - Центрально-европейскую часть России
 - Средний и южный Урал
 - Юг Сибири
 - Юг Дальнего Востока

Схема ГПР России



Крупнейший по населению город России

- Москва 11,5 млн. чел.



Наименьший по населению

- город России
- Магас - 524 чел.



Крупнейший по площади город России

- **Заполярный – 4620 кв. км.**





Д.3 §9