

Физико-географическая характеристика районов проведения спортивных туров

Максим Сергеевич Петров

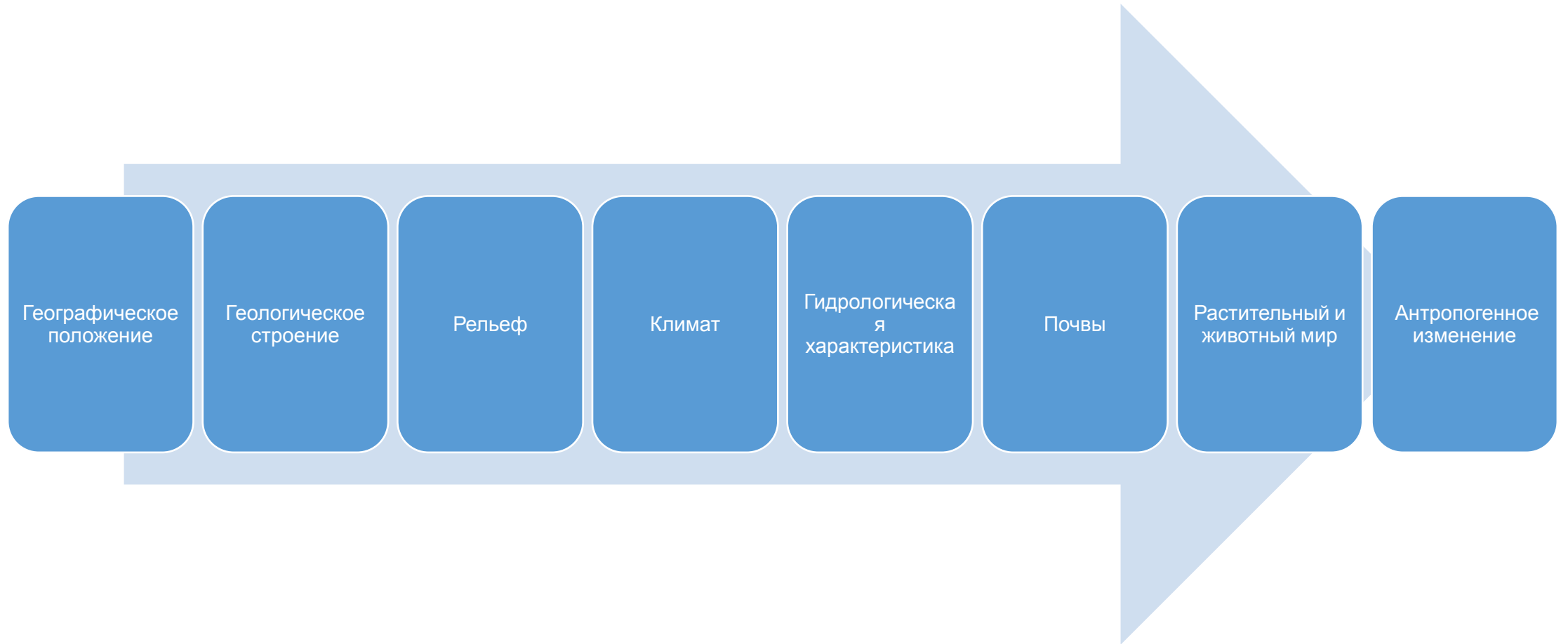
Член РГО, выпускник НГПУ им. К.Минина

Специальность: рекреационная география и туризм

Полезные источники

- <http://www.ecosystema.ru/> - Экологический центр «Экосистема» (оцифрованная версия учебника Физической географии СССР)
- http://www.skitalets.ru/books/tm_7376/ - перечень классифицированных туристских маршрутов 1973-76 гг.
- <https://www.rgo.ru/ru/biblioteka-0> - научная библиотека РГО (учебники по географии, описания экспедиций)
- <https://nnwelcome.ru/> - Нижегородский Туристско-Информационный центр (есть в каждом регионе РФ)

Введение



Введение

ГОВОРИШЬ, ЧТО ИДЕШЬ В
ГОРНЫЙ ПОХОД

@

ОТПРАВЛЯЕШЬСЯ
ПУТЕШЕСТВОВАТЬ НА УРАЛ

???

ПРОФИТ

ГОВОРИШЬ, ЧТО ИДЕШЬ В
ПЕШИЙ ПОХОД

@

ОТПРАВЛЯЕШЬСЯ
ПУТЕШЕСТВОВАТЬ НА УРАЛ

@

ВЫ ВОСХИТИТЕЛЬНЫ

Введение



Русская равнина. Фенноскандия (Кольский п-ов, р. Карелия)



- **Восточно-Европейская**, или Русская, **равнина** — вторая по величине после Амазонской равнина Земли. Она же является крупнейшей равниной Евразии. Европейская часть территории России располагается этой равнине. Протяжённость равнины с севера на юг более **2500 км**, с запада на восток — **около 1000 км**. Площадь составляет приблизительно **4 млн км²**, из которых в пределах России находится **3 млн км²**.

Русская равнина. Фенноскандия (Кольский п-ов, р. Карелия)



- Геологическое строение региона повлияло на рельеф
- Климат умеренно морской

Кавказ и Крым

- **Кавказ** — молодое горное сооружение, образовавшееся в период альпийской складчатости.
- Часто Большой Кавказ представляют как единый хребет. На самом же деле это система горных хребтов. От Черноморского побережья до горы Эльбрус (5642 м) располагается **Западный Кавказ**, от Эльбруса до Казбека — **Центральный Кавказ**, к востоку от Казбека до Каспийского моря — **Восточный Кавказ**. В продольном направлении выделяется осевая зона, занятая Водораздельным (Главным) и Боковым хребтами.



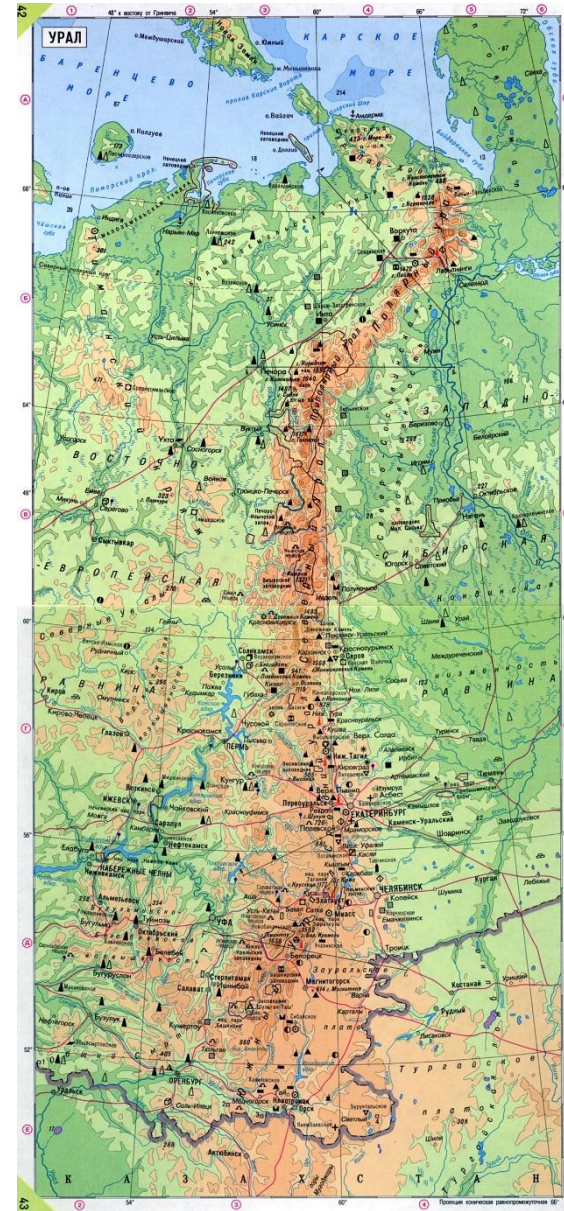
Кавказ и Крым



- Крым по характеру рельефа полуостров делится на три неравные части: Северо-Крымская равнина с Тарханкутской возвышенностью (около 70 % территории), грядово-холмистые равнины Керченского полуострова с проявлением грязевого вулканизма и горный Крым, простирающийся тремя грядами — Главной (южной), Внутренней и Внешней (северной), разделёнными продольными равнинами.
- Климат от умеренного до субтропического
- Наш

Урал, Островная Арктика

- Урал находится на стыке Европы и Азии и является границей между этими частями света. «Каменный пояс» Урала и примыкающие к нему возвышенные равнины Приуралья простираются от берегов Северного Ледовитого океана на севере до полупустынных районов Казахстана на юге: на протяжении более 2500 км они разделяют Восточно-Европейскую и Западно-Сибирскую равнины.
- Делят на: Полярный, Приполярный, Северный.



Урал, Островная Арктика




Урал, Островная Арктика



Урал, Островная Арктика



© oleg glebov - www.oglebov.ru



Павел Дуб

Урал, Островная Арктика




Сибирь

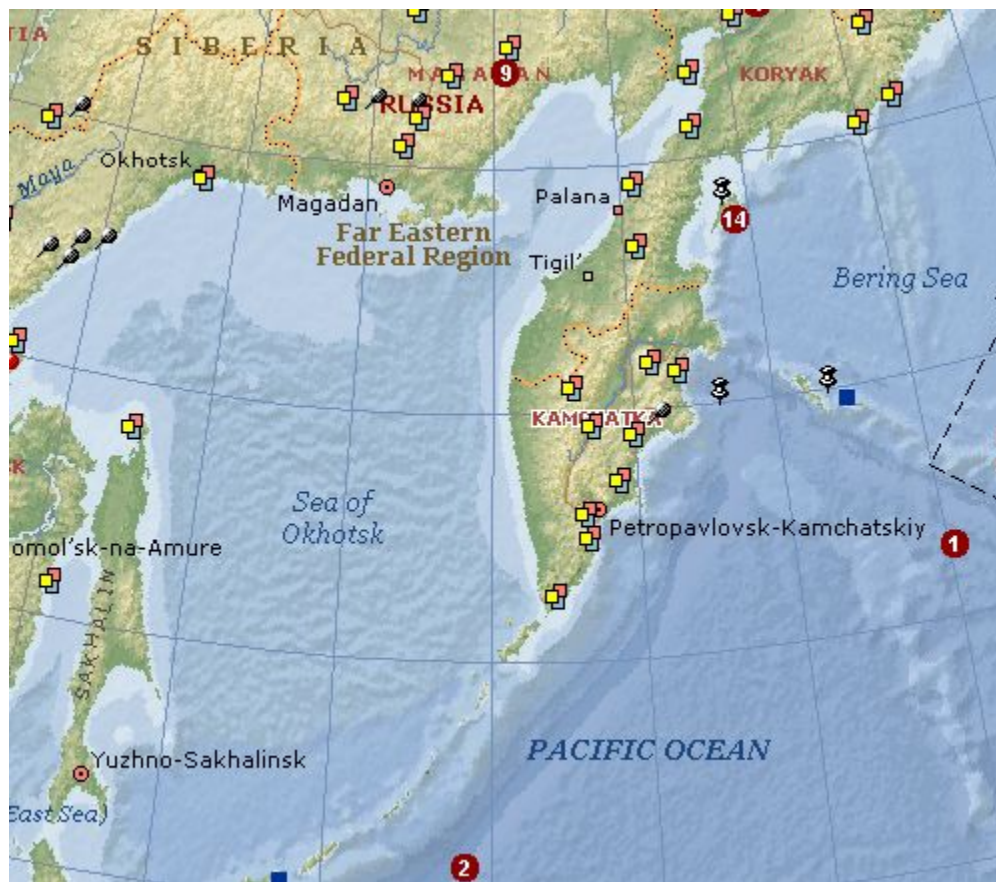


- Западная Сибирь – равнинная территория, сильно заболочена
- Площадь Васюганских болот 53 тыс. км² (для сравнения: площадь Швейцарии — 41 тыс. км²), протяжённость с запада на восток — 573 км, с севера на юг — 320 км.

Сибирь



Корякско-Камчатская-Курильская



Амуро-Сахалинская



Байкальская



- Хребты и нагорья Байкальской горной страны имеют средние высоты, разделены межгорными понижениями и котловинами. Горы складчато-глыбовые, так же как и Саяны, Алтай.
- Относятся к периоду байкальской складчатости, протекавшей в самом конце протерозоя — начале кембрия.
- Юго-восток Забайкалья сложен более молодыми осадочными отложениями, смятыми в складки на протяжении верхнего палеозоя. Наивысшая точка находится в хребте Кодар (3073 м).
- Климат резко континентальный – холодная продолжительная зима, коротким теплым и умеренно теплым летом

Алтайско-Саянская



Выводы

- Россия определенно шире, чем от Волги до Енисея
- Не зная характера территории путешествие может закончиться плачевно
- «Учите мат.часть!»
- Не расстраивайте мишек!