

Практическая работа
«Градусная сеть.
Определение
географических координат»

Урок 18.12

На данный момент работы у вас на руках. Дома можете распечатать новые карты (прикреплены к уроку) и выполнить задания заново (если не было с собой нужных цветов и других принадлежностей)

Экватор и нулевой меридиан отмечаются фломастерами


Подписи материков – фломастеры или толстые ручки (синий, красный, зеленый)

Подписи в условных знаках – черными ручками

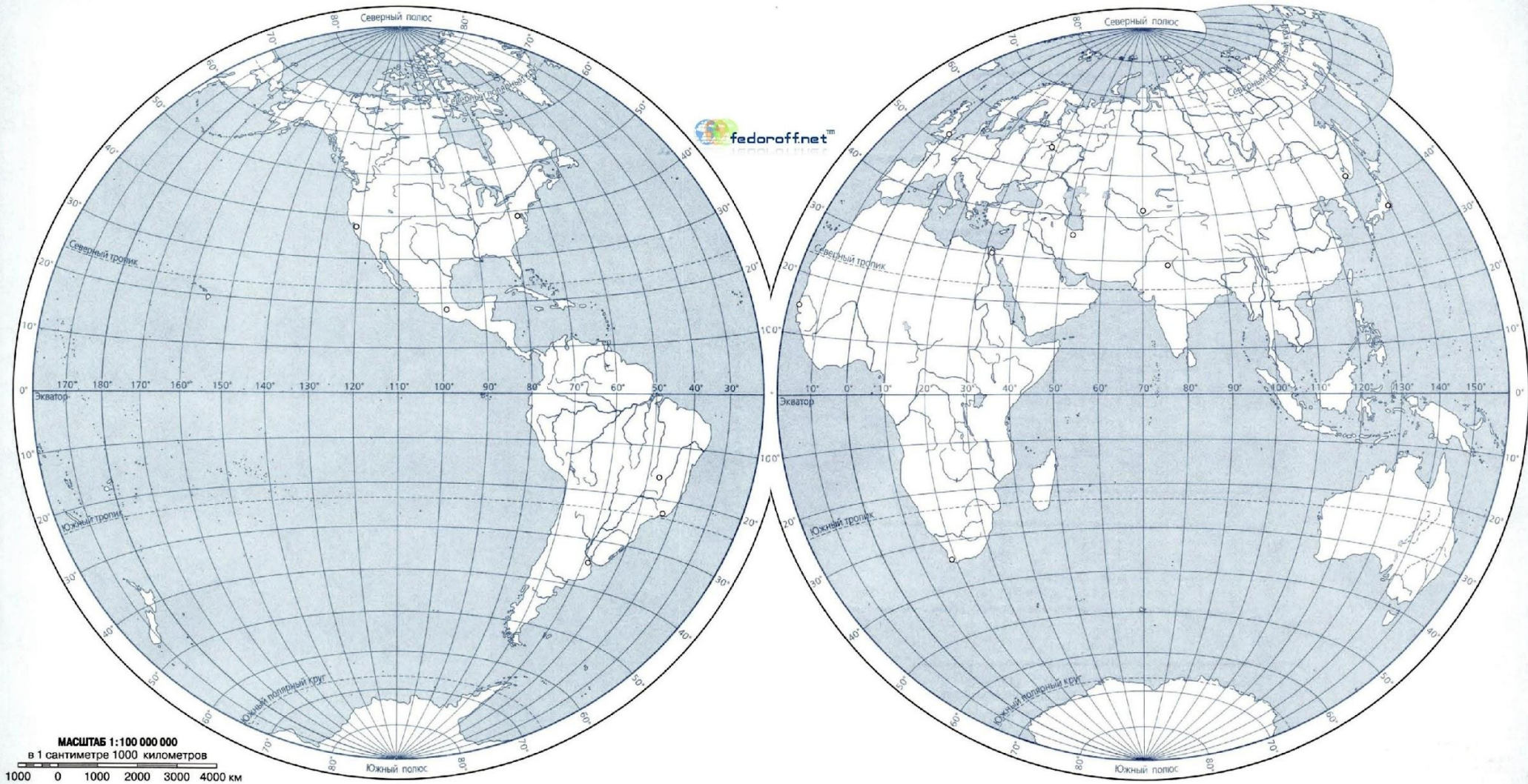
Штриховка материков – карандаш и линейка

Оценка за работу ставится за аккуратность, за умение заполнять контурную карту по правилам, без исправлений

1. Текст печатными разборчивыми буквами
2. Текст не выходит за границу материка
3. Слова не переносим и не сокращаем (~~Юж-Америка, Евразия~~)
4. Обязательно заполняем окошко «Условные обозначения»
5. Простым карандашом карта не заполняется (только цветные ручки, фломастеры, карандаши; и черные ручки)
6. Должно быть название карты



Прикреплена
отдельным
файлом к
уроку





УСЛОВНЫЕ ОБОЗНАЧЕНИЯ

УСЛОВНЫЕ ОБОЗНАЧЕНИЯ

1. Записать название практической работы в письменную тетрадь
2. Берем контурную карту: подписываем название карты «Параллели и меридианы. Географические координаты» – **название обязательно наверху посередине**
3. Фамилия, имя, класс в правом верхнем углу

Задание 1. На карте выделить **красным** цветом линию **экватора**; **синим** цветом – **нулевой меридиан**.

Заполняем окошко «условные обозначения».

	экватор
	нулевой меридиан

Название контурной карты должно быть!

Заполненное поле условных обозначений!

Подписи делаются аккуратно черной

ручкой! (точечными или буквами)

Задание 2. Подписать названия материков
В северном полушарии – **синим** цветом
В южном полушарии – **красным** цветом



(Не выходя за
контуры материка)
Полностью, без
сокращений и
переносов слов

Африка? Южная Америка



Северное полушарие: Евразия, Северная Америка

Южное полушарие: Австралия, Антарктида

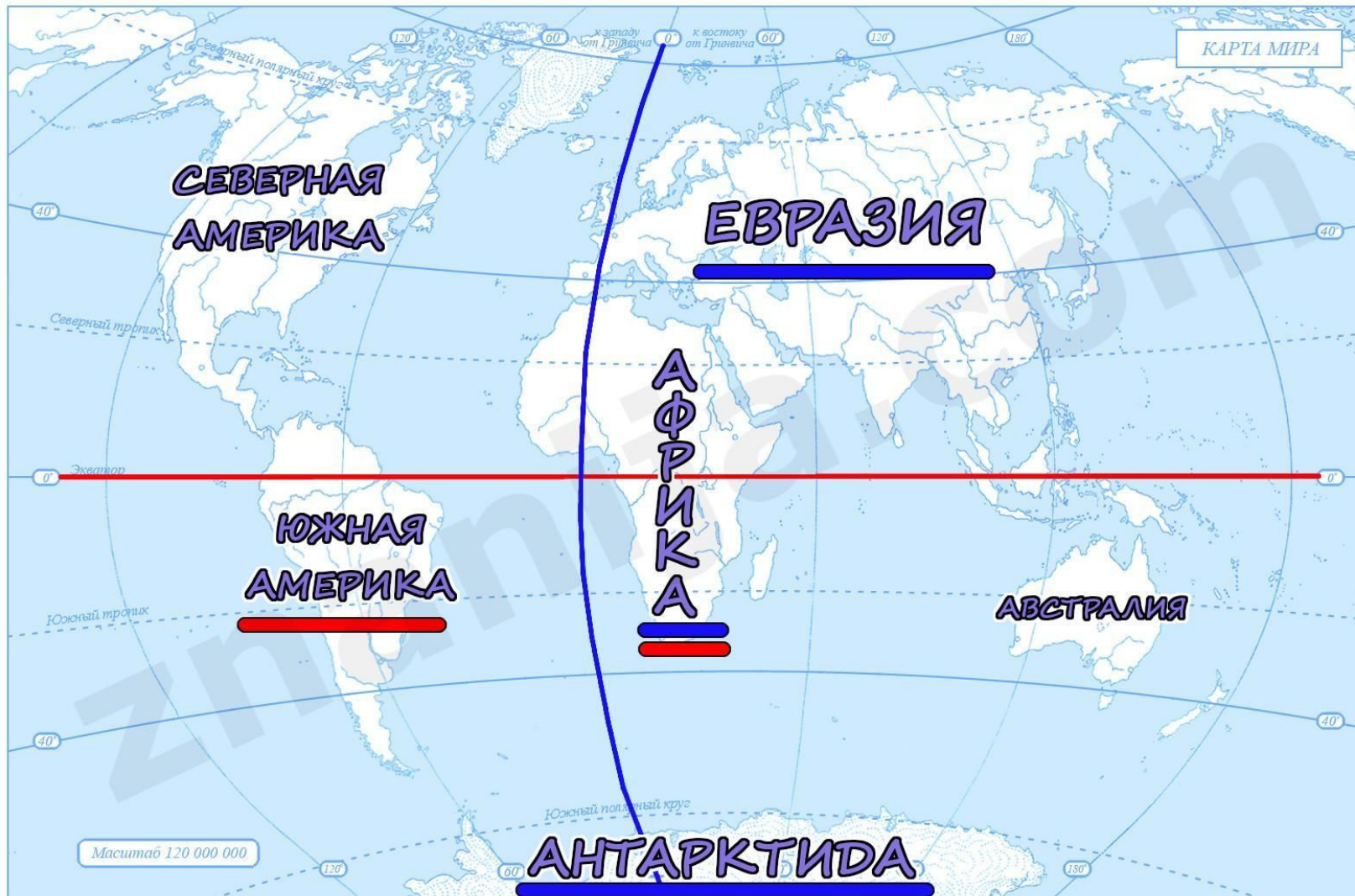
Задание 3. Штриховкой закрасить материки, которые пересекает экватор (подписать их названия зеленым цветом)

Взять карандаш и линейку, провести линии штриховки не выходя за контуры материков



Добавить
новый
условный знак
в окошко
условных
знаков

Материки, которые пересекает экватор – Африка и Южная Америка



Подписи материков
делаются
ГОРИЗОНТАЛЬНО во всю
протяженность материка (с
запада на восток, то есть
горизонтально) и ровно
(пример на карте с Африкой
неправильный)

Задания:

1. название карты по середине
2. Фамилия, класс
3. Экватор красным цветом, меридиан – синим
4. подписать названия материков: северное полушарие – синим цветом (Евразия, Северная Америка); южное – красным цветом (Антарктида, Австралия)
5. Штриховкой закрасить материки, которые пересекает экватор (Африка, Южная Америка); их названия – зеленым цветом
6. Заполнить «Условные знаки» (экватор, меридиан, материки, пересекающие экватор)

Обязательно **принести** эту работу (карту) на
урок **25 декабря**

Продолжим выполнение работы и сдадим на
оценку!