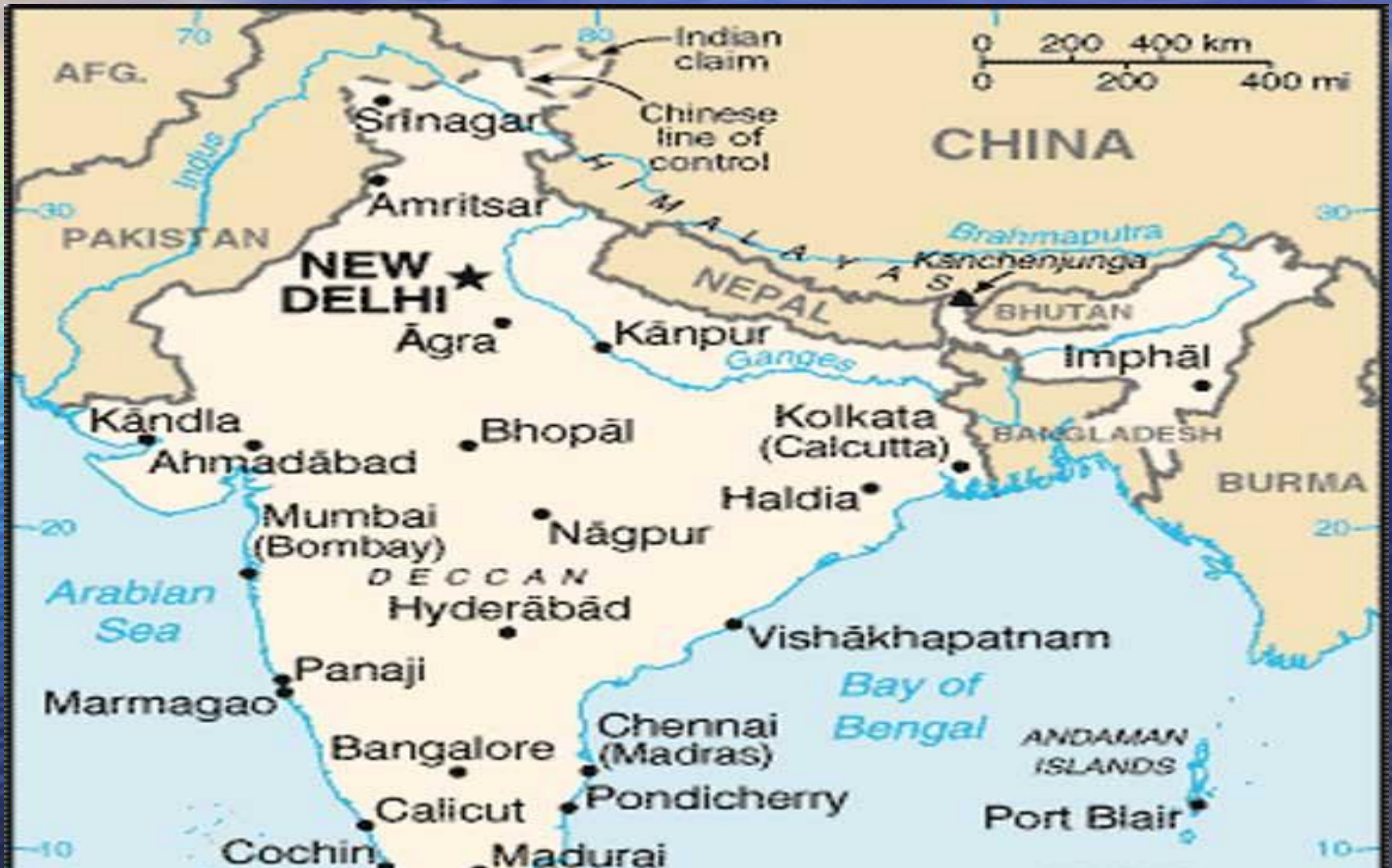


Индия


Сидорова Е.И. учитель географии МАОУ «СОУ №2» г.Нурлат РТ

ГЕОГРАФИЧЕСКОЕ ПОЛОЖЕНИЕ

(стр.225, рис 74 на контурной карте)



Федеративная республика(25 штатов)
1950 году добилась независимости



На улицах Индии



население

- 1млрд. Человек
- Этнический состав- многонациональный(1672 языка)
- Государственный язык –хиндустанский и английский
- Религия- ислам и индуизм(деление на **касты**)



Крупные города

(подпишите сколько население стр 225


- Дели
- Бомбей
- Мадрас
- Калькута

Вопросы

”

- I.
 - 1. Священное животное Индии ().
 - 2. Государство, образовавшееся одновременно с Индией в результате крушения колонии ().
 - 3. Крупнейшая низменность Индии ().
- II.
 - 1. Крупный порт на западе Индии ().
 - 2. Государство, граничащее с Индией на востоке ().
 - 3. Священная река Индии ().
- III.
 - 1. Крупный порт на юго-востоке Индии ().
 - 2. Столица Пакистана ().
 - 3. Государство, с которым граничит Индия на северо-востоке ().

ГОРОД НА БЕРЕГУ ОКЕАНА



http://www.liveinternet.ru/photo/lavanda_dream/

Sergey Smirnov

Хозяйство Индии(страна контрастов)

- ввП(объёму продукции) -5место
- Ввп (на душу) – 102 место
- Каждый 4 – бедный
- ----уровень агротехники – самое низкое в мире
- ----во многих деревнях нет электричество
- Каждый 2 –неграмотный
- В каждом квартале – трущобы(басти)



Разрушения после землетрясения в Индии



Индия – лидер(стр 227)

ХОЗЯЙСТВО	1 место	2 место	3 место
1			
2			
3			
4			
5.пахотные земли			

Главные отрасли промышленности (стр.228)

Лёгкая
промышленность

Металлургия

машиностроение



Сельское хозяйство(3-2 раза сбор урожая)


- Летний сезон(муссон)-Харифа



Зимний сезон(сухо и жарко)раби искусственное орошение




Священное животное в Индии



Земледельческие зоны Индии

- Рисоводческая
- Пшеничная
- Ареалы масличных культур
- Ареалы сахароносных
- Ареалы тонизирующих

Культура Индии



Омовение на реке Ганг



В Индии слонов почитают

